

Sak			
Dok.nr.	Dato	Dokument (type, tittel)	Merknader
1	06.02.1989	Brev fra Hemsedal kommune til U.O.	
2	10.02.89	Brev fra U.O. til Hemsedal kommune.	
3	16.06.89	Brev fra U.O. til Hemsedal kommune	

HEMSEDAL KOMMUNE

TEKNISK ETAT

- Hemsedal kommuneplannemnd
- Fylkesmannen i Buskerud
- Fylkeskommunen i Buskerud
- Universitetet i Oslo
- Statens Vegvesen
- Fylkeslandbrukskontoret i Buskerud
- Hemsedal Landbruksnemnd
- Hemsedal Helseråd
- Hemsedal Friluftsnemnd
- Hemsedal Viltnemnd
- Hemsedal Innlandsfiskenemnd
- Drammen Teleområde
- Hemsedal Komm.El-verk

3560 Hemsedal, 06.02.89

Telefon 067 78 155

Vår ref.: 50489020631

OLUF ANSÅL	
Jnr. 030461	09 FEB 89
SARJ. PON	ARJ. E.

REGULERINGSPLAN FOR GRAVSET - HEMSEDAL

Vedlagt oversendes ovennevnte reguleringsplan m/vedtekter.

Hemsedal bygningsråd har i møte den 26.01.89 sak 5/89 vedteke at framlegg til reguleringsplan m/vedtekter for Gravset skal leggjast ut til offentlig ettersyn i samsvar med § 27-1 pkt 2 i plan-og bygningslova.

Området er regulert til: - Landbruk/skogbruk/skiløyper
- Trafikkområde/parkeringsplass

Ein ber om uttale til planframlegget innan 15. mars 1989.

Med helsing

Elisabeth Gyllensten
Elisabeth Gyllensten
fullmektig

Vedlegg: Reguleringsplan m/vedtekter
Møteutskrift fra teknisk utval sak 5/89.

REGULERINGSBESTEMMELSER

GRAVSET

Reguleringsforslag av 12.01.89

0. INNLEDNING

0.1 Bestemmelsene gjelder for det området som på plankartet (M= 1:5000) er vist med reguleringsgrense.

0.2 Reguleringsområdet er inndelt i følgende formål:

- Landbruksområder
- Trafikkområder/parkeringsplass

1. LANDBRUKSOMRÅDE

1.1 Området skal benyttes til tradisjonell jord og skogbruksdrift

1.2 Skiløype anlegges i området med trasebredde på 5-8 m

2. TRAFIKKOMRÅDE

2.1 I området skal det anlegges parkeringsplass for et antall av ca 60 biler

2.2 Parkeringsplassen bygges med 5 m rabatt mot Fv 231

2.3 Adkomst, for hytter som idag benytter eksisterende avkjørsel tilrettelegges via parkeringsplassen.

t.sak nr. 5/89

Arkiv 504.00 Jnr.

14/89

Saksb : IB

Dato :26.01.89

REGULERINGSPLAN FOR GRAVSET-1. GANGS BEHANDLING

Henvendelse fra :

Brev datert : 12/01/89, mottatt: 13/01/89

MERKNADER

Reguleringsområdet ligger syd for Gravsettjern, området fremgår av kart i målestokk 1:5000 med inntegnet reguleringsgrense.

Området blir idag benyttet til jord-skogbruksdrift. Formålet med reguleringen er å sikre areal for opparbeidelse av parkeringsplass, samt sikre trase for skiløype.

Areal for parkeringsplass blir på ca 2,7 da med plass for 60 biler.

Berørte grunneiere fremgår av vedlagte grunneierliste.

Planen er utarbeidet etter reguleringsformål i plan-og bygningslovens § 25.2 og **3**.

Teknisk sjef vil ut frå dette gjere slikt framlegg til vedtak:

Hemsedal bygningsråd finn med hjemmel i plan-og bygningslovens § 27-1.2 at reguleringsforslaget med bestemmelser for området Gravset blir lagt ut til offentlig gjennomsyn, samtidig som det innhentes uttalelser fra aktuelle nemnder og råd. Grunneiere i området underrettes ved brev.

Teknisk utvalg behandlet saken den 260189, saksnr. 5/89.

I samsvar med framlegg frå teknisk sjef, gjorde Hemsedal bygningsråd slikt samrøystes vedtak :

Hemsedal bygningsråd finn med hjemmel i plan-og bygningslovens § 27-1.2 at reguleringsforslaget med bestemmelser for området Gravset blir lagt ut til offentlig gjennomsyn, samtidig som det innhentes uttalelser fra aktuelle nemnder og råd. Grunneiere i området underrettes ved brev.

Dette dokumentet har et for stort format til å kunne skannes i sin helhet.

For innsyn ta kontakt med arkivet ved Kulturhistorisk museum:

postmottak@khm.uio.no

BL. § 25

1. BYGG

FORRETNINGER, KONTOR M.V.

INDUSTRI

OFFENTLIGE BYGNINGER

ALMENNYTTIGE FORMÅL

2. LANDBRUKSOMRÅDER

JORDBRUK/SKOGBRUK

3. TRAFIKKOMRÅDER (OFFENTLIG)

KJØREVEG

GANG- OG SYKKELVEG/FORTAU

PARKERING

4. FRIOMRÅDER

PARK, TURVEG, LEKEPLASS

IDRETT

5. FAREOMRÅDER











RAS/FLOM

6. SPESIALOMRÅDER

BEVARING

CAMPINGPLASS

STREKSYMBOLER M.V.

	PLANENS BEGRENSNING
	GRENSE FOR REGULERINGSFORMÅL
	BYGGEGRENSE
	<i>SKILDØYPE</i>
	EKSISTERENDE EIENDOMSGRENSE SOM OPPHEVES
	FRISIKTLINJE
	SENTERLINJE REGULERT VEG
	OMRISS AV PLANLAGTE BYGG
	OMRISS AV EKSISTERENDE BYGG SOM INNGÅR I PLANEN
	VANN

daa = dekar (1000 m²)

Ekvidistanse:

MÅLESTOKK: 1:5000



REGULERINGSPLAN/ENDRING MED REGULERINGSBESTEMMELSER FOR:

Kartblad:

Kartprodusent:

REVISJONER:

DATO

SIGN.

SAKSBEHANDLING IFLG. BYGNINGSLOVEN:

1. GANGS BEHANDLING I BYGNINGSRÅDET

UTLEGGING TIL OFFENTLIG ETTERSYN I TIDSROMMET

2. GANGS BEHANDLING I BYGNINGSRÅDET

EVT. NYTT OFFENTLIG ETTERSYN

3. GANGS BEHANDLING I BYGNINGSRÅDET

KOMMUNESTYRETS VEDTAK

STADFESTET AV:

PLANEN UTARBEIDET AV:

J. BERGSTØL

SAK NR.

TEGN NR.

SAKSBEH.

742

35/48 Fjellstad

UNIVERSITETET I OSLO

OLDSAKSAMLINGEN
FREDERIKS GATE 2, 0164 OSLO 1
TELEFON (02) 41 63 00



UNIVERSITY MUSEUM OF
NATIONAL ANTIQUITIES
FREDERIKS GATE 2, 0164 OSLO 1

2

Hemsedal kommune,
Teknisk etat,
3560 Hemsedal.

OSLO, 10. februar 1989.

SAKSBEHANDLER:

DERES REF.: 50489020631

VÅR REF.: (BES OPPGITT VED SVAR) 461/89 PON/mh

FORSLAG TIL REGULERINGSPLAN FOR GRAVSET, ÅLRUST,
GNR. 52, ÅLSTVEIT, GNR. 55, HEMSEDAL KOMMUNE,
VESTFOLD

Vi viser til Deres forsendelse av 6. februar 1989.

Etter lov om kulturminner av 9. juni 1978, § 9, annet ledd, skal Universitetets Oldsaksamling avgi uttalelse innen 3 måneder. Finner vi at tiltaket berører fornminner på en måte som er nevnt i § 3, første ledd, har Universitetets Oldsaksamling rett til å kreve ytterligere frist på inntil 1 måned. Fristen kan forlenges av departementet. Så lenge fristen løper, kan ikke tiltaket iverksettes.

Da det ikke er foretatt systematisk registrering av fornminner i ovennevnte reguleringsområde, må området først registreres før Universitetets Oldsaksamling kan avgi uttalelse. På grunn av snø, tele og dårlige lysforhold vil det ikke være mulig å foreta registreringen før til våren.

Dersom kommunen ikke kan godta dette, ber vi om å bli varslet. Saken vil så bli sendt Miljøverndepartementet.

Per Oscar Nybruget
forsker

UNIVERSITETET I OSLO

3

OLDSAKSAMLINGEN
FREDERIKS GATE 2, 0164 OSLO 1
TELEFON (02) 41 63 00



UNIVERSITY MUSEUM OF
NATIONAL ANTIQUITIES
FREDERIKS GATE 2, 0164 OSLO 1

Hemsedal kommune,
Teknisk etat,
3560 Hemsedal.

KORI

OSLO, 16. juni 1989.

SAKSBEHANDLER:

DERES REF

504 89020631

VÅR REF. (BES OPPGITT VED SVAR)

461/89 PON/mh

FORSLAG TIL REGULERINGSPLAN FOR GRAVSET, ÅLRUST,
GNR. 52, ÅLSTVEIT, GNR. 55, HEMSEDAL KOMMUNE, BNUSKERUD

Vi viser til Deres forsendelse av 6. februar 1989 og
vårt brev av 10. februar.

Størstedelen av nevnte reguleringsplan er foreslått
regulert til landbruksformål hvor det neppe vil bli
foretatt fysiske inngrep. Å registrere hele området
ville derfor bli dyrt og tidkrevende.

Universitetets Oldsaksamling har derfor bare registrert
de områdene som vil bli utsatt for fysiske inngrep,
(parkeringsplass og skiløype). Her ble det ikke funnet
fornminner. Universitetets Oldsaksamling har derfor ingen
merknader til parkeringsplassen og skiløypene. Skulle det
i framtida planlegges nye inngrep i området, må antikvariske
myndigheter varsles slik at arkeologiske registreringer kan
finne sted.

Vi ber om at følgende tas inn i reguleringsbestemmelsene:
"Det er ikke foretatt arkeologiske registreringer i land-
bruksområdene. Melding om eventuelle framtidige, fysiske
inngrep må varsles antikvariske myndigheter."

Per Oscar Nybruget
forsker