

UNIVERSITETET I OSLO

OLDSAKSAMLINGEN
FREDERIKS GATE 2, 0164 OSLO 1
TELEFON (02) 41 63 00



UNIVERSITY MUSEUM OF
NATIONAL ANTIQUITIES
FREDERIKS GATE 2, 0164 OSLO 1

Hol kommune
Formannskapet
3576 Hol

OSLO, 11. januar 1990
SAKSBEHANDLER:

DERES REF.:

VÅR REF.: (BES OPPGITT VED SVAR)

**ARKEOLOGISKE UNDERSØKELSER AV FORNMINNER (KULLGROPER) PÅ RØNNGÅRDSKOLLEN,
HOL K., BUSKERUD**

Vi viser til vårt brev av 20.12.1989 og telefonisk henvendelse om saken 8.1.1990. I vårt brev er saksforholdet beskrevet. Oldsaksamlingen foreslår der at kommunen bekoster en arkeologisk undersøkelse av de to ødelagte kullgropene.

Det er ikke tidligere foretatt fagmessige undersøkelser av kullgroper i Hallingdal. Det er bare tatt ut prøver for datering av slike. Det er derfor viktig at en nå, når slike fornminner er skadet, kan gjennomføre en forsvarlig arkeologisk undersøkelse av dem. Utgiftene i denne forbindelse forutsetter vi dekket av kommunen, og at undersøkelsene kan gjennomføres til sommeren. Feltarbeide, inkludert for- og etterarbeide og nødvendige dateringer kan ikke gjennomføres for et mindre beløp enn kr. 20.000,-, og vi ber at dette beløp blir stilt til disposisjon for Oldsaksamlingen.

Av hensyn til oppsetting av planer for vårt feltarbeide til sommeren, må vi be om at melding om bevilgning blir sendt oss senest 15.februar.

Vi håper at denne undersøkelsen ikke bare ses på som en ekstra belastning for kommunen, men at den samtidig vil bringe ny kunnskap om kullbrenningen, som har vært knyttet til jernutvinningen i Hol. Dette er informasjon som vil komme både vårt felles Hallingdals-prosjekt og den planlagte kulturløypa i området til gode.

Egil Mikkelsen
Bestyrer



UNIVERSITETET I OSLO

INSTITUTT FOR ARKEOLOGI, KUNSTHISTORIE OG NUMISMATIKK
FREDERIKS GATE 3
0164 OSLO 1

Fylkesmannen i Buskerud,
Fylkeshuset,
3019 Drammen.

Deres ref.:

Oslo, 23. mars 1990.

Vår ref.: (bes oppgitt ved svar) 836/90 AEC/mh

RINGERIKE KOMMUNE - INNSIGELSER TIL REGULERINGSPLAN VEIENMARKA III

Det vises til meklingsmøte 7.3. og Fylkesmannens brev til Ringerike kommune, kopi mottatt på Universitetets Oldsaksamling 16.3.

Universitetets Oldsaksamling vil ønske at det skjer små omformuleringer i de vilkår som er stipulert for at Oldsaksamlingen skal trekke sin innsigelse tilbake. Under pkt. A ville vi sette pris på at man omformulerte slik: Sitat:

Kommunen omregulerer det aktuelle området ved barnahaven til spesialområde og det tas inn i reguleringsbestemmelsene en paragraf om dette, der teksten må inneholde følgende: "Innenfor spesialområdet ligger 4 fredete fornminner, gravhauger. Det må ikke foretas noen form for terrenginn-grep innenfor spesialområdet, uten etter nærmere avtale med Universitetets Oldsaksamling."

Forøvrig har Universitetets Oldsaksamling ingen bemerkninger til den foreslåtte fremgangsmåte.

Beste hilsen

Arne Emil Christensen
leder for Oldsaksamlingens
fornminneavdeling

Gjenpart: Fylkeskonservatoren i Buskerud.
Buskerud fylkeskommune, v/overarkitekt Steinar Hagen.
Fylkesmannen i Buskerud, Miljøvernavdelingen.
Ringerike kommune, Rådhuset, Osloveien 1, 3500 Hønefoss

Besøksadresser:

Oldsaksamlingen,
Frederiks gate 3, Oslo
Telefon (02) 41 63 00
Telefax (02) 41 10 12

Myntkabinettet,
Frederiks gate 2, Oslo
Telefon (02) 41 63 00
Telefax (02) 41 10 12

Klassisk arkeologi/kunsthistorie
Niels Treschows hus, 3. etasje,
Blindern, Oslo
Telefon (02) 45 68 15

Vikingskipshuset,
Huk Aveny 35,
0286 Oslo 2
Telefon 43 83 79



BUSKERUD FYLKESKOMMUNE

Haugesgate 89, 3020 Drammen

Telefon (03) 83 81 50

KULTURADMINISTRASJONEN

Vår dato:

Vår ref.:

02.03.90

0100/90 ILGL-

Deres dato:

Deres ref.:

09.01.90

0119/90

.. Nore og Uvdal kommune
3630 RØDBERG

REGULERINGSPLAN FOR STORELIEN OMRÅDE H3/T5 I KOMMUNEPLAN FOR HEMSEDAL

Vi kjenner ikke til fornminner eller andre kulturminner innenfor ovennevnte plan og har derfor ingen innvendinger til planen.

Vi vil imidlertid gjøre oppmerksom på at det ved tiltak i marken kan dukke opp fornminner. Skulle dette skje, må arbeidet stanses i den utstrekning det kan berøre fornminnene eller deres sikringssoner på fem meter. Melding skal straks sendes fylkeskommunen, jfr. lov om kulturminner av 9. juni 1978, § 8.

Vi har ikke noe å bemerke til at reguleringsforslaget stadfestes

Med hilsen

Geir Helgen
fylkeskonservator

Inger Liv Gøytil Lund
kulturvernkonsulent

Gjenpart:
Universitetets Oldsaksamling

**BUSKERUD FYLKESKOMMUNE**

Hauges gate 89, 3019 Drammen

Telefon (03) 83 81 50

Telefax (03) 83 47 58

KULTURADMINISTRASJONEN

Vår dato: 15.03.90

Vår ref.: 425/90 ILGL-

Deres dato: 15.02.90

Deres ref.: 363-02

352-Ev 18

Vegsjefen i Buskerud
Postboks 2265 Strømsø
3003 DRAMMEN.

**E-18, EIK - VESTFOLD GRENSE. VARSEL OM IGANGSETTING AV
REGULERINGSPLAN**

Det må foretas registrering i reguleringsområdet før uttalelse kan avgies.

Ønsker melder/tiltakshaveren at slik registrering skal finne sted før bygningsrådet avgjør om reguleringsforslaget skal legges ut til offentlig ettersyn, ber vi om å bli varslet straks. Dersom dette er ønskelig, må melder/tiltakshaveren bære utgiftene jfr. kulturminneloven § 10.

Dersom melder/tiltakshaveren ikke ønsker at registreringen settes i gang i meldingsfasen, ber vi om å få tilsendt reguleringsforslaget til uttalelse straks bygningsrådet har vedtatt å legge det ut til offentlig ettersyn, jfr. plan og bygningslovens §§ 27-1, nr. 2 og kulturminnelovens §§ 9 og 22.

Med hilsen

Geir Helgen
fylkeskonservator

Inger Liv Gøytil Lund
kulturvernkonsulent

Kopi: Universitetets Oldsaksamling



BUSKERUD FYLKESKOMMUNE

Hauges gate 89, 3019 Drammen

Telefon (03) 83 47 58

KULTURADMINISTRASJONEN

Telefax (03) 83 47 58

Vår dato:	Vår ref.:
24.04.90.	0903/90 ILGL/-
Deres dato:	Deres ref.:
30.03.90	90/0793-02

Vegsjefen i Buskerud
Postboks 2265 Strømsø
3003 DRAMMEN

E-18, EIK - VESTFOLD GRENSE, REGISTRERING AV KULTURMINNER

Vi viser til tidligere korrespondanse i saken der vi ber om å foreta en grundigere arkeologisk undersøkelse av den framtidige vegtrasen. Etter å ha konferert med forsker Christian Keller ved Universitetets Oldsaksamling, er vi kommet til at vi ikke ønsker mer registrering innenfor det aktuelle planområdet. Keller opplyser at strekningen er flyfotografert, arkivundersøkt og befart i marken uten at det er funnet fornminner. Undersøkelsen ble foretatt i forbindelse med en samarbeidsgruppe som ble opprettet i forbindelse med ny E-18 i Vestfold og Buskerud. Vi har derfor ingen innvendinger mot planen.

Vi vil imidlertid gjøre oppmerksom på at det kan dukke opp fornminner under anleggsarbeidet. Skulle dette skje, må arbeidet stanses i den utstrekning det kan berøre fornminnene eller deres sikringssoner på fem meter. Melding om dette må straks sendes Buskerud fylkeskommune ved fylkeskonservatoren, jfr. Lov om kulturminner av 9. juni 1978, §8.

Med hilsen

Geir Helgen
fylkeskonservator

Inger Liv Gøyttil Lund
kulturvernkons./arkeolog

Kopi: Universitetets Oldsaksamling

**BUSKERUD FYLKESKOMMUNE**

Hauges gate 89, 3019 Drammen

Telefon (03) 83 81 50

Telefax (03) 83 47 58

KULTURADMINISTRASJONEN

Vår dato:

16.03.90

Deres dato:

19.01.90

Vår ref.:

0190/90 ILGL-

Deres ref.:

Nore og Uvdal kommune
3630 RØDBERG

.....

REGULERINGSPLAN VASEVATN - NORE OG UVDAL KOMMUNE

Vi har mottatt ovennetne plan til uttalelse. P.g.a. omorganiseringen av kulturminnevernet der ansvaret for denne typen saker er overført til Fylkeskommunen, har saksbehandlingen tatt noe tid. I den anledning kan også nevnes at vi i henhold til lov om kulturminner § 9 har 3 mnd. uttalefrist.

Det er ønskelig å foreta en arkeologisk registrering før vi avgir endelig uttalelse. Dette p.g.a. av planområdets beliggenhet inntil Vasevatn. Her kan det være sjanse for å finne rester etter steinalderboplasser eller evt. annen form for utnyttelse av området fra forhistorisk tid. Registreringen må foretaes på bar og frostfri mark. Vennligst gi oss melding om når dette lar seg gjøre.

Med hilsen

Geir Helgen
fylkeskonservator

Inger Liv Gøytil Lund
kulturvernkonsulent

1 vedlegg



BUSKERUD FYLKESKOMMUNE

Hauges gate 89, 3019 Drammen

Telefon (03) 83 81 50

Telefax (03) 83 47 58

KULTURADMINISTRASJONEN

Vår dato:

Vår ref.:

16.03.90

0190/90 ILGL-

Deres dato:

Deres ref.:

19.01.90

Nore og Uvdal kommune
3630 RØDBERG

.....

REGULERINGSPLAN VASEVATN - NORE OG UVDAL KOMMUNE

Vi har mottatt ovennetne plan til uttalelse. P.g.a. omorganiseringen av kulturminnevernet der ansvaret for denne typen saker er overført til Fylkeskommunen, har saksbehandlingen tatt noe tid. I den anledning kan også nevnes at vi i henhold til lov om kulturminner § 9 har 3 mnd. uttalefrist.

Det er ønskelig å foreta en arkeologisk registrering før vi avgir endelig uttalelse. Dette p.g.a. av planområdets beliggenhet inntil Vasevatn. Her kan det være sjanse for å finne rester etter steinalderboplasser eller evt. annen form for utnyttelse av området fra forhistorisk tid. Registreringen må foretaes på bar og frostfri mark. Vennligst gi oss melding om når dette lar seg gjøre.

Med hilsen

Geir Helgen
fylkeskonservator

Inger Liv Gøytil Lund
kulturvernkonsulent

1 vedlegg

*Gylden
Universitetets Oldsaksamling*

**BUSKERUD FYLKESKOMMUNE**

Hauges gate 89, 3019 Drammen

Telefon (03) 83 81 50

Telefax (03) 83 47 58

KULTURADMINISTRASJONEN

Vår dato: Vår ref.:

16.03.90 0350/90 ILGL-

Deres dato: Deres ref.:

30.01.90

Nore og Uvdal kommune
3630 RØDBERG

REGULERINGSPLAN ØVRE KLEIVSTUL - NORE OG UVDAL KOMMUNE

Vi kjenner ikke til fornminner eller andre kulturminner innenfor ovennevnte plan og har derfor ingen innvendinger til planen.

Vi vil imidlertid gjøre oppmerksom på at det ved tiltak i marken kan dukke opp fornminner. Skulle dette skje, må arbeidet stanses i den utstrekning det kan berøre fornminnene eller deres sikringssoner på fem meter. Melding skal straks sendes fylkeskommunen, jfr. lov om kulturminner av 9. juni 1978, § 8.

Vi har ikke noe å bemerke til at reguleringsforslaget stadfestes

Med hilsen

Geir Helgen
fylkeskonservator

Inger Liv Gøytil Lund
kulturvernkonsulent

Gjenpart:
Universitetets Oldsaksamling



BUSKERUD FYLKESKOMMUNE

Hauges gate 89, 3019 Drammen

Telefon (03) 83 81 50

Telefax (03) 83 47 58

KULTURADMINISTRASJONEN

Vår dato:

Vår ref.:

16.03.90

0350/90 ILGL-

Deres dato:

Deres ref.:

30.01.90

Nore og Uvdal kommune
3630 RØDBERG

REGULERINGSPLAN ØVRE KLEIVSTUL - NORE OG UVDAL KOMMUNE

Vi kjenner ikke til fornminner eller andre kulturminner innenfor ovennevnte plan og har derfor ingen innvendinger til planen.

Vi vil imidlertid gjøre oppmerksom på at det ved tiltak i marken kan dukke opp fornminner. Skulle dette skje, må arbeidet stanses i den utstrekning det kan berøre fornminnene eller deres sikringssoner på fem meter. Melding skal straks sendes fylkeskommunen, jfr. lov om kulturminner av 9. juni 1978, § 8.

Vi har ikke noe å bemerke til at reguleringsforslaget stadfestes

Med hilsen

Geir Helgen
fylkeskonservator

Inger Liv Gøytil Lund
kulturvernkonsulent

Gjenpart:
Universitetets Oldsaksamling

**BUSKERUD FYLKESKOMMUNE**

Hauges gate 89, 3019 Drammen

Telefon (03) 83 81 50

Telefax (03) 83 47 58

KULTURADMINISTRASJONEN

Vår dato:

Vår ref.:

16.03.90

0351/90 ILGL-

Deres dato:

Deres ref.:

29.01.90

Nore og Uvdal kommune
3630 RØDBERG

REGULERINGSPLAN EKT - LANGEDRAG. NORE OG UVDAL KOMMUNE

Vi kjenner ikke til fornminner eller andre kulturminner innenfor ovennevnte plan og har derfor ingen innvendinger til planen.

Vi vil imidlertid gjøre oppmerksom på at det ved tiltak i marken kan dukke opp fornminner. Skulle dette skje, må arbeidet stanses i den utstrekning det kan berøre fornminnene eller deres sikringssoner på fem meter. Melding skal straks sendes fylkeskommunen v/fylkeskonservatoren, jfr. lov om kulturminner av 9. juni 1978, § 8.

Vi har ikke noe å bemerke til at reguleringsforslaget stadfestes.

Med hilsen

Geir Helgen
fylkeskonservator

Inger Liv Gøytil Lund
kulturvernkonsulent

Gjenpart:
Universitetets Oldsaksamling



BUSKERUD FYLKESKOMMUNE

Hauges gate 89, 3019 Drammen

Telefon (03) 83 81 50

KULLGRUPPADMINISTRASJONEN

Telefax (03) 83 41 50

Vår dato: Vår ref.:

26.03.90 0818/90 ILGL-

Deres dato: Deres ref.:

15.03.90

Universitetets Oldsaksamling
Frederiksgt. 2
0164 OSLO 1..

SØKNAD OM FRIGIVELSE AV KULLGROP I TIMREHAUGVEGEN

Vedlagt oversendes søknad fra Hol kommune.

Da Oldsaksamlingen tidligere har behandlet saken på Rønsgårdskollen, g.nr. 65/1, regner vi med at det fins tilstrekkelig data der til å vurdere frigivningen. Vi har ingen innvendinger mot at kullgrop blir frigitt.

Med hilsen

Geir Helgen
fylkeskonservator

Inger Liv Gøytil Lund
kulturvernkonsulent

1 vedlegg

**BUSKERUD FYLKESKOMMUNE**

Haugesgate 89, 3020 Drammen

Telefon (03) 83 81 50

KULTURADMINISTRASJONEN

Vår dato:	Vår ref.:
01.04.90	0099/90 ILGL-
Deres dato:	Deres ref.:
09.01.90	

..
..
..
Nore og Uvdal kommune
3630 RØDBERG

REGULERINGSPLAN SØRSET, G.NR. 171, BR.NR. 1 - OLAV ESPELID, NORE OG
UVDAL KOMMUNE, BUSKERUD

Vi har mottatt ovennetne plan til uttalelse. P.g.a. omorganiseringen av kulturminnevernet der ansvaret for denne typen saker er overført til Fylkeskommunen, har saksbehandlingen tatt noe tid. I den anledning kan også nevnes at vi i henhold til lov om kulturminner § 9 har 3 mnd. uttalefrist.

Vi har konferert planen med Universitetets Oldsaksamlings arkiver. Det er ikke registrert fornminner innenfor planområdet.

Vi vil imidlertid understreke at dersom det oppdages fornminner ved tiltak i marken i reguleringsområdet, skal arbeidet stanses i den utstrekning det kan berøre fornminnene eller deres sikringssoner på fem meter. Melding skal straks sendes Fylkeskommunen ved fylkeskonservator, jfr. lov om kulturminner av 9. juni 1978, § 8.

Vi har ikke noe å bemerke til at reguleringforslaget stadfestes.

Med hilsen

Geir Helgen
fylkeskonservator

Inger Liv Gøytil Lund
kulturvernkonsulent/arkeolog

Gjenpart: Universitetets Oldsaksamling



BUSKERUD FYLKESKOMMUNE

Haugesgate 89, 3020 Drammen

Telefon (03) 83 81 50

KULTURADMINISTRASJONEN

Telefax (03) 83 47 58

Røyken kommune
3440 RØYKEN

Vår dato:	Vår ref.:
02.04.90	0188/90 ILGL/-
Deres dato:	Deres ref.:
10.01.90	

KOMMUNEDELPLAN FOR HALLENSKOG, RØYKEN KOMMUNE, BUSKERUD

Vi har mottatt kommunedelplan for Hallenskog til uttalelse.

Universitetets Oldsaksamling har foretatt registreringer av faste fornminner i forbindelse med utarbeidelsen av økonomisk kartverk. Det ble i den forbindelse ikke registrert fornminner innenfor planområdet.

§22 i lov om kulturminner omhandler forholdet mellom kulturminneinteressene og arealplanleggingen, jfr. og Miljøverndepartementets rundskriv T-29/83. Her framgår det at kommunene har plikt til å få undersøkt om aktuelle utbyggingsplaner vil komme i konflikt med fornminner ved utarbeidelse av reguleringsplaner. Etter kulturminneloven har kommunene ingen undersøkelsesplikt i forbindelse med kommuneplanarbeidet, og vi har heller ingen plikt til å foreta registreringer av fornminner i denne sammenheng. Dersom kommunen ønsker registreringer, ber vi om at dette blir avtalt med oss. Det kan være hensiktsmessig i forhold til utarbeidelse av planer for området senere.

Vår uttalelse innebærer ikke at vi har sagt oss enig i den foreslåtte arealbruken i kommunedelplanen. Vi forutsetter at alle forslag til planer innenfor området blir sendt oss til uttalelse, jfr. kulturminnelovens §§ 9 og 22.

Med hilsen

Geir Helgen
fylkeskonservator

Inger Liv Gøytil Lund
kulturvernkonsulent/arkeolog

Gjenpart: Universitetets Oldsaksamling



BUSKERUD FYLKESKOMMUNE

Haugesgate 89, 3020 Drammen

Telefon (03) 83 81 50

KULTURADMINISTRASJONEN

Telefax (03) 83 47 58

Røyken kommune
3440RØYKEN..

Vår dato:	Vår ref.:
02.04.90	0310/90 ILGL/-
Deres dato:	Deres ref.:
12.01.90	266/90

KOMMUNEDELPLAN FOR HYGGEN, RØYKEN KOMMUNE, BUSKERUD

Vi har mottatt kommunedelplan for Hyggen til uttalelse.

Universitetets Oldsaksamling har foretatt registreringer av faste fornminner i forbindelse med utarbeidelsen av økonomisk kartverk. I den forbindelse ble det registrert en gravhaug, se avmerking på vedlagte kartkopi. Denne haugen er mest sannsynlig naturdannelse.

§22 i lov om kulturminner omhandler forholdet mellom kulturminneinteressene og arealplanleggingen, jfr. også Miljøverndepartementets rundskriv T-29/83. Her framgår det at kommunene har plikt til å få undersøkt om aktuelle utbyggingsplaner vil komme i konflikt med fornminner ved utarbeidelse av reguleringsplaner. Etter kulturminneloven har kommunene ingen undersøkelsesplikt i forbindelse med kommuneplanarbeidet, og vi har heller ingen plikt til å foreta registreringer av fornminner i denne sammenheng. Dersom kommunen ønsker registreringer, ber vi om at dette blir avtalt med oss. Det kan være hensiktsmessig i forhold til utarbeidelse av planer for området senere.

Vår uttalelse innebærer ikke at vi har sagt oss enig i den foreslåtte arealbruken i kommunedelplanen. Vi forutsetter at alle forslag til planer innenfor området blir sendt oss til uttalelse, fjfr. kulturminnelovens §§ 9 og 22.

Med hilsen

Geir Helgen
fylkeskonservator

Inger Liv Gøytil Lund
kulturvernkonsulent/arkeolog

1 vedlegg
Gjenpart: Universitetets Oldsaksamling



Hyggen

Langkiløsen

Hyggen

Skole

Hyggenvika

indre Fiskebukt

ytre Fiskebukt

Hølgåsen

Høgdø

Høgdødden

Bukt



BUSKERUD FYLKESKOMMUNE

Haugesgate 89, 3020 Drammen

Telefon (03) 83 81 50

KULTURADMINISTRASJONEN

Telefax (03) 83 47 58

Vår dato:	Vår ref.:
02.04.90	0429/90 ILGL/-
Deres dato:	Deres ref.:
15.02.90	484/ 90

..
Øvre Eiker kommune
Bygningssjefen
Rådhuset
..
3300 HOKKSUND

FORSLAG TIL REGULERINGSENDRING FOR E-76 LANGEBRU. VARSEL OM IGANGSATT
PLANARBEID. ØVRE EIKER KOMMUNE, BUSKERUD

Vi har mottatt ovennevnte reguleringsendring til uttalelse.

Vi kjenner ikke til registrerte fornminner innenfor planområdet. Vi har derfor ingen kommentarer så langt, men viser til vårt standard forbehold jfr. lov om kulturminner av 9. juni 1978.

Med hilsen

Geir Helgen
fylkeskonservator

Inger Liv Gøytil Lund
kulturvernkonsulent/arkeolog

Gjenpart: Universitetets Oldsaksamling



BUSKERUD FYLKESKOMMUNE

Haugesgate 89, 3020 Drammen

Telefon (03) 83 81 50

KULTURADMINISTRASJONEN

Telefax (03) 83 47 58

Vår dato:

02.04.90

Deres dato:

19.02.90

Vår ref.:

0460/90 ILGL/-

Deres ref.:

504/350

..
Øvre Eiker kommune
Bygningssjefen
Rådhuset.....
..
3300 HOKKSUND
..

REGULERINGSFORSLAG FOR NY E-76 LANGEBRU - TORESPÆREN

Vi har mottatt ovennevnte reguleringsforslag til uttalelse.

Det vises til brev fra fylkeskonservatoren av 05.10.1989, hvor han ber om at vi er tilstede når gravemaskinene fjerner øverste jordlag. Vi ber derfor om å bli varslet i god tid før anleggsstart.

Vi vil også understreke at dersom det oppdages fornminner ved tiltak i marken i reguleringsområdet, skal arbeidet stanses i den utstrekning det kan berøre fornminnene eller deres sikringssoner på fem meter, og melding skal straks sendes fylkeskommunen ved fylkeskonservator, jfr. lov om kulturminner av 9. juni 1978, § 8.


Forøvrig har vi ikke noe å bemerke til at reguleringsforslaget stadfestes.

Med hilsen

Geir Helgen
fylkeskonservator

Inger Liv Gøytil Lund
kulturvernkonsulent/arkeolog

Gjenpart: Universitetets Oldsaksamling



BUSKERUD FYLKESKOMMUNE

Haugesgate 89, 3020 Drammen

Telefon (03) 83 81 50

KULTURADMINISTRASJONEN

Vår dato:	Vår ref.:
03.04.90	0696/90 ILGL-
Deres dato:	Deres ref.:
01.03.90	504.2

.. Flesberg kommunemune
Teknsik etat
3623 LAMPELAND
..
..

REGULERINGSPLAN FOR HAAVINGEN, GNR. 133, BNR. 28, FLESBERG KOMM.,
BUSKERUD

Vi kjenner ikke til fornminner eller andre kulturminner innenfor ovennevnte plan og har derfor ingen innvendinger til planen.

Vi vil imidlertid gjøre oppmerksom på at det ved tiltak i marken kan dukke opp fornminner. Skulle dette skje, må arbeidet stanses i den utstrekning det kan berøre fornminnene eller deres sikringssoner på fem meter. Melding skal straks sendes fylkeskommunen, jfr. lov om kulturminner av 9. juni 1978, § 8.

Vi har ikke noe å bemerke til at reguleringsforslaget stadfestes.

Med hilsen

Geir Helgen
fylkeskonservator

Inger Liv Gøytil Lund
kulturvernkonsulent/arkeolog

Gjenpart:
Universitetets Oldsaksamling

Oldsamlingen

Vedlagt oversendes:

Dato	9.4.98	Deres ref.	Vår ref.
INSTITUTT FOR ARKEOLOGI KUNSTHISTORIE OG NUMISMATIKK			
Jnr:	001141		19.04.98
SAKSBEH.	AEC	ARK. NR.	
KOPI TIL		SIRKULERES	

Melding

Vedlagt er godkjent
endring i byplan 97,
Saggrevda 98.

KONGSBERG KOMMUNE
Teknisk sektor - Planavdelingen

- | | | |
|--|---|---|
| <input type="checkbox"/> Til orientering | <input type="checkbox"/> Kan beholdes | <input type="checkbox"/> I henhold til tlf. |
| <input type="checkbox"/> Til underskrift | <input type="checkbox"/> Ønskes i retur | <input type="checkbox"/> Deres/vårt brev av |
| <input type="checkbox"/> Etter avtale | <input type="checkbox"/> Feilsendt oss | <input type="checkbox"/> Til godkjenning |
| <input type="checkbox"/> Retur med
takk for lånet | <input type="checkbox"/> Til uttalelse | <input type="checkbox"/> Vennligst ring om dette |
| <input type="checkbox"/> | | |

Med hilsen

R. Th...




Særutskrift

av møtebok for Kongsberg kommunestyres møte den 21. mars 1990

Av 53 representanter var 53 tilstede (medregnet innkalte varamenn).

Rådmannen deltok i sakens behandling:

Det ble behandlet:



SAK NR. 12/90

FORSLAG TIL ENDRING I BYPLAN 97, SAGGRENDA ØST.

Meldingssak - kommunelovens § 22.

Formannskapet

vedtak:

Forslag til endring av del av byplan 97, Saggrenda øst egengodkjennes. Reguleringsbestemmelser og U-grad for for endringsområdet vedtas i samsvar med bygningsrådets vedtak i sak 448/89 av 11.12.1989.

Vedtaket er gjort med hjemmel i kommunestyrelovens § 22.

Bystyrets behandling:

Bystyret tok saken til etterretning.

Oversendes Teknisk direktør.

Til videre forføyning.

Kongsberg 26/3.90

Beit Støranden
hovedarkivar

(691)
195/90

26. 03.

504(97)

**BUSKERUD FYLKESKOMMUNE**

Hauges gate 89, 3019 Drammen
Telefon (03) 83 81 50
Telefax (03) 83 47 58

Øvre Eiker kommune

Bygningssjefen

Rådhuset, 3300 HOKKSUND

Deres ref
504/103Vår ref
1062/90**REGULERINGSPLAN FOR FISKUM GAMLE KIRKE**

Viser til oversendte reguleringsplanforslag og til befaring på stedet. Reguleringsforslaget synes nå å ta tilstrekkelig hensyn til de antikvariske og kulturlandskapsverdier som riktig hoper seg opp i området.

Planforslagets bestemmelse i § 6 hvor det heter at det ikke skal tillates oppført bygninger nedenfor kote 35 finner jeg særlig gunstig av hensyn til kirken.

I bestemmelsene som gjelder byggområdene B 1-2 er det ikke sagt noe direkte om bebyggelsens form, materialbruk og farge. Jeg vil gi det faglige råd at her blir tatt inn bestemmelser så en ikke kan risikere en helt vesensfremmed bebyggelse på de to tomtene.

Området laangs Fiskumelva bør ha spesiell oppmerksomhet. Her ligger jo spor etter tidligere tiders utnyttelse av elva, spor som bør bevares.

Det er naturlig å reise spørsmålet om ikke reguleringsgrensen burde følge stien på S-siden av elva helt ut til utløpet slik at områdene FR 1-4 omfatter begge sider av elva.

Ellers vil fylkeskonservator vise til tidligere uttalelser og uttalelse fra Universitetets Oldsaksamling som ikke hadde innvendinger mot forslaget.

Med hilsen

**Fylkeskonservatoren
i Buskerud**

Geir Helgen

Kopi: Riksantikvaren
Universitetets Oldsaksamling.

K O P I

INSTITUTT FOR ARKEOLOGI KUNSTHISTORIE OG NUMISMATIKK	
Jnr 001357	10.05.90
SAKSR. REC	ARK. NR.
KOPI TIL	SIRKULERES

**BUSKERUD FYLKESKOMMUNE**

Hauges gate 89, 3019 Drammen

Telefon (03) 83 81 50

Telefax (03) 83 47 58

Drammen, den 9.5. 1990

Krødsherad kommune

Oppmålingsavdelingen

Vår ref. 834/90

REVIDERT REGULERINGSPLAN SOLE - BJERTNES

Viser til oversendte forslag til revisjon av tidligere behandlede plan for området. Det fremlagte forslaget har innarbeidet hensyn til de kommentarer som har vært fremmet fra antikvarisk side. Jeg finner imidlertid grunn til å peke på at dette i noen grad avsvettes av at reguleringsbestemmelsene åpner for unntak hvor det i § 3 nevnes "særlige grunner" som tilstrekkelig for at bygningsrådet kan fravike planen. Når det gjelder fredede bygninger innen området, så har de en sikringssone på 5 m rundt seg.

Helheten i området er nå bedre ivaretatt. Men også her er det grunn til å peke på at det ikke er uttalt i planen at strandsonen skal beholdes så uberørt som mulig. Særlig område J hvor det er forutsatt båt plass i NV del. Her kan en frykte for at det smått om senn vil utvikle seg kai plasser og flyte brygger som vil virke forstyrrende inn.

I område K som er regulert til turistformål er det nok akseptabelt for helheten at der legges bebyggelse inn mellom trærne slik at vegetasjonen langs bekken blir opprettholdt. Hovedsaken er at dette vegetasjonsbeltet fremtrer klart og tydelig og at bebyggelsen her helt underordnes landskapet.

Fylkeskonservatoren vil gi det faglige råd til planen at der i de generelle reguleringsbestemmelser §§ 1-3, kommer inn en klar formålsparagraf hvor det bør gjøres klart at hensynet til områdets betydelige kultur-landskapsverdi er overordnet og at eventuelle unntak fra bestemmelsene ikke kan tillates med mindre en har forsikret seg om at kulturlandskapet beholdes. Dette er jo selve innfarten til tettstedet som det er i alles interesse å gi en positiv presentasjon. Reguleringsområdet er kanskje det område langs hallingdalsveien som kan fremvise den største samling av natur og kultur-vernobjekter. Disse kvalitetene må opprettholdes og ikke skusles bort stykkevis ved punktvis unntak fra reguleringsbestemmelsene. Med en overordnet målsetting for hele området klart uttalt i reguleringsbestemmelsene vil en ha gardert seg mot det.

Fylkeskonservatoren har således ingen innsigelse mot planen, men vil be om at det legges opp til en streng praktisering av reguleringsbestemmelsene for å bevare helheten.

Med hilsen


Fylkeskonservatoren

i Buskerud

Geir Helgen

K O P I

Kopi Amr. Aktsaksaml.

**BUSKERUD FYLKESKOMMUNE**

Haugesgate 89, 3020 Drammen
Telefon (03) 83 81 50

KULTURADMINISTRASJONEN

Vår dato:	Vår ref.:
25.04.90	0869/90 ILGL-
Deres dato:	Deres ref.:
22.03.90	1003/90

Norges Vassdrags- og
energiverk
Postboks 5091, Maj
0301 OSLO 3

DRAMMEN ENERGIVERK
REGULERING, UTBYGGING OG OVERFØRING
AV KOBBERBERGSELV (015.CAZ) I KONGSBERG KOMMUNE, BUSKERUD

Det vises til brev samt innberetning sendt fra Universitetets
Oldsaksamling til Ingeniør A.B. Berdal A/S 02. mars 1989.

Vi kjenner ikke til kulturminner innenfor planområdet og har derfor
ingen innvendinger mot utbyggingen.

Vi vil imidlertid gjøre oppmerksom på at det ved tiltak i marken
kan dukke opp fornminner. Skulle dette skje, må arbeidet stanses i den
utstrekning det kan berøre fornminnene eller deres sikringssoner på
fem meter. Melding skal straks sendes fylkeskommunen, jfr. lov om
kulturminner av 9. juni 1978, § 8.

Med hilsen

Geir Helgen
fylkeskonservator

Inger Liv Gøytil Lund
kulturvernkons./arkeolog

Gjenpart:
Universitetets Oldsaksamling

**BUSKERUD FYLKESKOMMUNE**

Haugesgate 89, 3020 Drammen

Telefon (03) 83 81 50

KULTURADMINISTRASJONEN

Vår dato: 21.05.90
Vår ref.: 0697/90 ILGL-
Deres dato: 08.03.90
Deres ref.:

Hemsedal kommune
Teknisk etat
3560 HEMSEDAL

REGULERINGSPLAN FOR TRØIM SENTRUM - HEMSEDAL KOMMUNE

Vi har mottatt ovennevnte plan til uttalelse. P.g.a. omorganiseringen av kultruminnevernet der ansvaret for denne typer saker er overført til Fylkeskommunen, har saksbehandlingen tatt noe tid. I den anledning kan også nevnes at vi i henhold til lov om kulturminner §9 har 3 måneders uttalefrist.

Vi kjenner ikke til fornminner eller andre kulturminner innenfor ovennevnte plan og har derfor ingen innvendinger til planen.

Vi vil imidlertid gjøre oppmerksom på at det ved tiltak i marken kan dukke opp fornminner. Skulle dette skje, må arbeidet stanses i den utstrekning det kan berøre fornminnene eller deres sikringssoner på fem meter. Melding skal straks sendes fylkeskommunen, jfr. lov om kulturminner av 9. juni 1978, § 8.

Vi har ikke noe å bemerke til at reguleringsplanen stadfestes.

Med hilsen

Geir Helgen
fylkeskonservator

Inger Liv Gøytil Lund
kulturvernkonsulent

Gjenpart:
Universitetets Oldsaksamling

**BUSKERUD FYLKESKOMMUNE**

Haugesgate 89, 3020 Drammen

Telefon (03) 83 81 50

KULTURADMINISTRASJONEN

Vår dato: Vår ref.:

22.05.90 0192/90 ILGL-

Deres dato: Deres ref.:

18.01.90

..
Gol kommune
Teknisk etat
3550 GOL

OMREGULERING AV BREIDOKK, GOL KOMMUNE

—
Vi har mottatt ovennevnte plan til uttalelse. P.g.a. omorganiseringen av kultruminnevernet der ansvaret for denne typer saker er overført til Fylkeskommunen, har saksbehandlingen tatt noe tid. I den anledning kan også nevnes at vi i henhold til lov om kulturminner §9 har 3 måneders uttalefrist.

Vi kjenner ikke til fornminner eller andre kulturminner innenfor ovennevnte plan og har derfor ingen innvendinger til planen.

—
Vi vil imidlertid gjøre oppmerksom på at det ved tiltak i marken kan dukke opp fornminner. Skulle dette skje, må arbeidet stanses i den utstrekning det kan berøre fornminnene eller deres sikringssoner på fem meter. Melding skal straks sendes fylkeskommunen, jfr. lov om kulturminner av 9. juni 1978, § 8.

Vi har ikke noe å bemerke til at omreguleringen blir stadfeste.

Med hilsen

Geir Helgen
fylkeskonservator

Inger Liv Gøytil Lund
kulturvernkons./arkeolog

Gjenpart:

Universitetets Oldsaksamling

**BUSKERUD FYLKESKOMMUNE**

Haugesgate 89, 3020 Drammen

Telefon (03) 83 81 50

KULTURADMINISTRASJONEN

Vår dato:

Vår ref.:

22.05.90

0326/90 ILGL-

Deres dato:

Deres ref.:

31.01.90

Ål kommune
Teknisk etat
3570 ÅL

**ENDRING AV REGULERINGSPLAN FOR MEDGARD SØNDRE GNR. 24, BR.NR. 1, ÅL
KOMMUNE**

Vi har mottatt ovennevnte plan til uttalelse. P.g.a. omorganiseringen av kultruminnevernet der ansvaret for denne typer saker er overført til Fylkeskommunen, har saksbehandlingen tatt noe tid. I den anledning kan også nevnes at vi i henhold til lov om kulturminner §9 har 3 måneders uttalefrist.

Vi kjenner ikke til fornminner eller andre kulturminner innenfor ovennevnte plan og har derfor ingen innvendinger til planen.

Vi vil imidlertid gjøre oppmerksom på at det ved tiltak i marken kan dukke opp fornminner. Skulle dette skje, må arbeidet stanses i den utstrekning det kan berøre fornminnene eller deres sikringssoner på fem meter. Melding skal straks sendes fylkeskommunen, jfr. lov om kulturminner av 9. juni 1978, § 8.

Vi har ikke noe å bemerke til at endringsforslaget stadfestes.

Med hilsen

Geir Helgen
fylkeskonservator

Inger Liv Gøytil Lund
kulturvernkons./arkeolog

Gjenpart:

Universitetets Oldsaksamling



BUSKERUD FYLKESKOMMUNE

Haugesgate 89, 3020 Drammen

Telefon (03) 83 81 50

KULTURADMINISTRASJONEN

Vår dato:

Vår ref.:

22.05.90

0595/90 ILGL-

Deres dato:

Deres ref.:

27.02.90

GoL kommune
Teknisk etat
3550 GOL

FRAMLEGG TIL REGULERINGSPLAN FOR INDUSTRIOMRÅDE BERGSIDA, GOL KOMMUNE

Vi har mottatt ovennevnte plan til uttalelse. P.g.a. omorganiseringen av kultruminnevernet der ansvaret for denne typer saker er overført til Fylkeskommunen, har saksbehandlingen tatt noe tid. I den anledning kan også nevnes at vi i henhold til lov om kulturminner §9 har 3 måneders uttalefrist.

Vi kjenner ikke til fornminner eller andre kulturminner innenfor ovennevnte plan og har derfor ingen innvendinger til planen.

Vi vil imidlertid gjøre oppmerksom på at det ved tiltak i marken kan dukke opp fornminner. Skulle dette skje, må arbeidet stanses i den utstrekning det kan berøre fornminnene eller deres sikringssoner på fem meter. Melding skal straks sendes fylkeskommunen, jfr. lov om kulturminner av 9. juni 1978, § 8.

Vi har ikke noe å bemerke til at reguleringsplanen stadfestes.


Med hilsen

Geir Helgen
fylkeskonservator

Inger Liv Gøytil Lund
kulturvernkons./arkeolog

Gjenpart:

Universitetets Oldsaksamling



BUSKERUD FYLKESKOMMUNE

Haugesgate 89, 3020 Drammen

Telefon (03) 83 81 50

KULTURADMINISTRASJONEN

Vår dato: 22.05.90
Vår ref.: 0942/90 ILGL-
Deres dato: 09.05.90
Deres ref.:

Nore og Uvdal kommune
Teknisk etat
3630 RØDBERG

REGULERINGSPLAN FOR HEGGESET, NORE OG UVDAL KOMMUNE

Vi har mottatt ovennevnte plan til uttalelse. P.g.a. omorganiseringen av kultruminnevernet der ansvaret for denne typer saker er overført til Fylkeskommunen, har saksbehandlingen tatt noe tid. I den anledning kan også nevnes at vi i henhold til lov om kulturminner §9 har 3 måneders uttalefrist.

Vi kjenner ikke til fornminner eller andre kulturminner innenfor ovennevnte plan og har derfor ingen innvendinger til planen.

Vi vil imidlertid gjøre oppmerksom på at det ved tiltak i marken kan dukke opp fornminner. Skulle dette skje, må arbeidet stanses i den utstrekning det kan berøre fornminnene eller deres sikringssoner på fem meter. Melding skal straks sendes fylkeskommunen, jfr. lov om kulturminner av 9. juni 1978, § 8.

Vi har ikke noe å bemerke til at reguleringsplanen stadfestes.

Med hilsen

Geir Helgen
fylkeskonservator

Inger Liv Gøytil Lund
kulturvernkons./arkeolog

Gjenpart:

Universitetets Oldsaksamling



BUSKERUD FYLKESKOMMUNE

Haugesgate 89, 3020 Drammen

Telefon (03) 83 81 50

KULTURADMINISTRASJONEN

Vår dato:

22.05.90

Vår ref.:

0799/90 ILGL-

Deres dato:

07.03.90

Deres ref.:

Hemsedal kommune
Teknisk etat
3560 HEMSEDAL

REGULERINGSPLAN FOR KRIKKEN VASSVERK - HEMSEDAL KOMMUNE

Vi har mottatt ovennevnte plan til uttalelse. P.g.a. omorganiseringen av kultruminnevernet der ansvaret for denne typer saker er overført til Fylkeskommunen, har saksbehandlingen tatt noe tid. I den anledning kan også nevnes at vi i henhold til lov om kulturminner §9 har 3 måneders uttalefrist.

Vi kjenner ikke til fornminner eller andre kulturminner innenfor ovennevnte plan og har derfor ingen innvendinger til planen.

Vi vil imidlertid gjøre oppmerksom på at det ved tiltak i marken kan dukke opp fornminner. Skulle dette skje, må arbeidet stanses i den utstrekning det kan berøre fornminnene eller deres sikringssoner på fem meter. Melding skal straks sendes fylkeskommunen, jfr. lov om kulturminner av 9. juni 1978, § 8.

Vi har ikke noe å bemerke til at reguleringsplanen stadfestes.


Med hilsen

Geir Helgen
fylkeskonservator

Inger Liv Gøytil Lund
kulturvernkonsulent

Gjenpart:

Universitetets Oldsaksamling

**BUSKERUD FYLKESKOMMUNE**

Haugesgate 89, 3020 Drammen

Telefon (03) 83 81 50

KULTURADMINISTRASJONEN

Telefax (03) 83 47 58

Vår dato:

21.05.90

Deres dato:

26.03.90

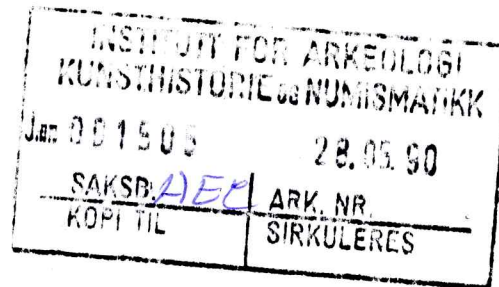
Vår ref.:

0933/90 ILGL/-

Deres ref.:

1997 Øs/Ao

Lier kommune
Teknisk sjef
Postboks 205.
3401 LIER

**KOMMUNEDELPLAN FOR LIERSKOGEN 1990 - 2000 OFFENTLIG ETTERSYN**

Vi har mottatt ovennevnte kommunedelplan datert 26.03.90 til uttalelse.

Universitetets Oldsaksamling har foretatt registreringer av faste fornminner i forbindelse med utarbeidelse av økonomisk kartverk. Dette ble utført i 1964.

I kommuneplanen kan vern av fornminner tas opp både i forhold til kommuneplanens arealdel og i detaljplaner. Etter plan- og bygningslovens §20-4, nr. 4, kan det i kommuneplanens arealdel utlegges områder til båndleggingsformål. Dette kan eksempelvis være områder som er fredet/skal fredes etter kulturminneloven eller områder som er regulert/skal reguleres til spesialområde med formål bevaring.

På bakgrunn av dette har vi merket av særlig verneverdige fornminner med rødt på vedlagte kartkopi.

Vi ber om at følgende tas inn i kommunedelplanen:

"Innenfor kommunedelplanen for Lierskogen er det kjent ca. 5 faste fornminner/fornminnefelt. Alle faste fornminner fra oldtid og middelalder er fredet i medhold av lov om kulturminner av 9. juni 1978.

Følgende fornminner er avmerket:

- Stabekk øvre: gravfelt, merket R 1
 gravfelt, merket R 2
 gravrøys, merket R 3
- Ovenstad: gravhaug, merket R 4
- Lier sykehus: bygdeborg på Fosskollen, merket R 5

Når fornminner ligger innenfor områder som er lagt ut til byggeområder, innebærer ikke dette at vi har sagt oss enige i den foreslåtte arealbruken i kommunedelplanen. Vi forutsetter at alle forslag til oversiktsplaner, reguleringsplaner og bebyggelsesplaner blir sendt fylkeskonservatoren for uttalelse, jfr. kulturminnelovens §§ 9 og 22".

Av nyere tids kulturminner som vi mener bør spesielt omtales i planen er Gjellebekk marmorbrudd med obeliskene og forskansningene som Leif Hamre har påvist i samme område. Selv om det meste ligger innenfor landskapsvernområdet, bør det inn i reguleringsbestemmelsene at disse kulturminnene skal bevares og at det ikke er anledning til å foreta inngrep som på noen måte berører dem.

Det er ikke tilfredstillende at deler av skansen ligger innenfor område regulert til industri som N for Høgdabakken. Vi vil be om at det utarbeides egen reguleringsplan for sikring av skansen. Spesialområde med formål bevaring vil være å foretrekke framfor landskapsvernområde som neppe gir tilstrekkelig beskyttelse for kulturminnene.

Vi ber om at våre merknader tas til følge. Ønsker kommunen ytterligere opplysninger, står vi gjerne til tjeneste.

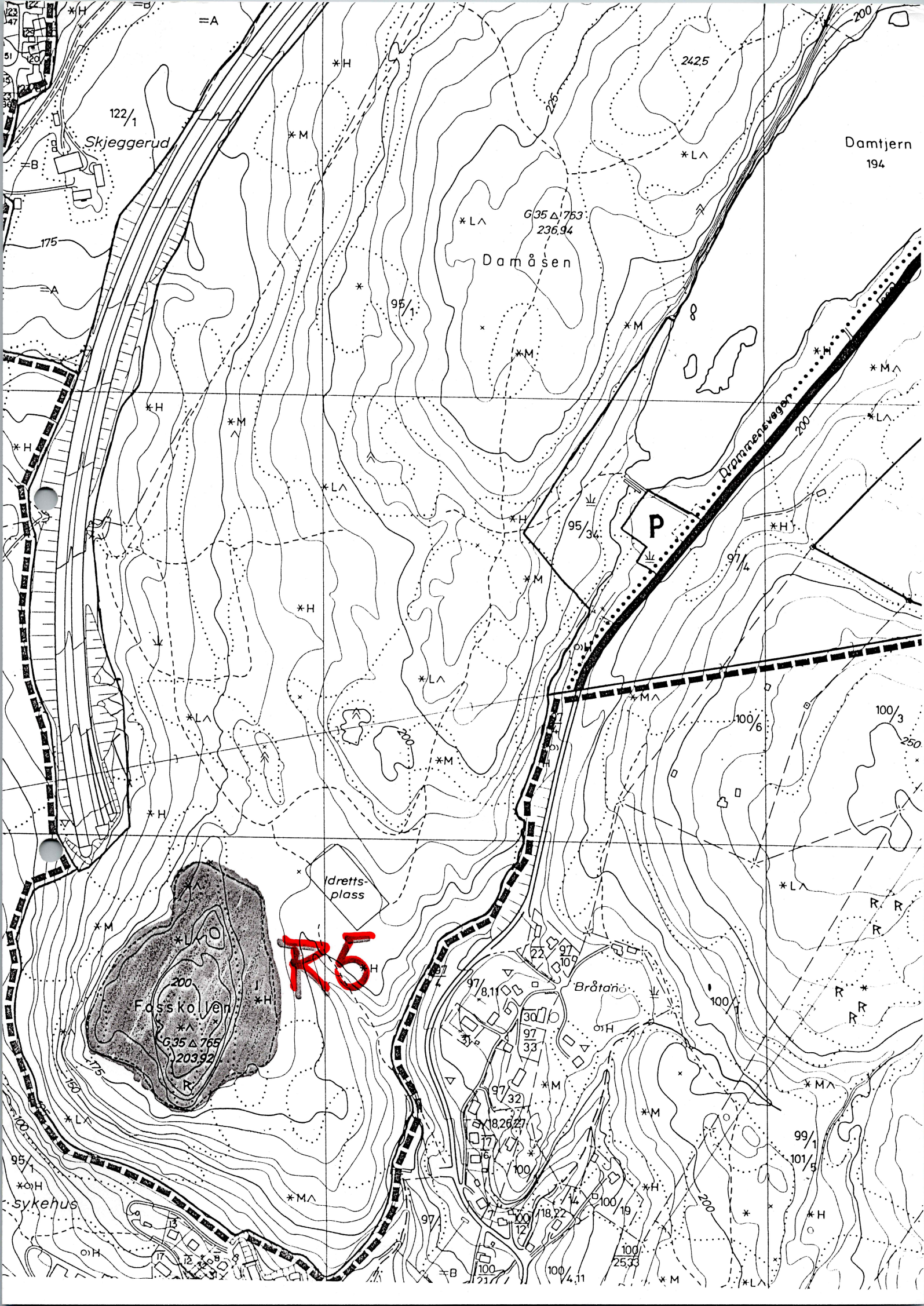
Med hilsen

Geir Helgen
fylkeskonservator

Inger Liv Gøytil Lund
kulturvernkons./arkeolog

1 vedlegg

Kopi: Universitetets Oldsaksamling
Lier komm.kultursjefen



122/1

Skjeggerud

Damtjern
194

G35 Δ 763
236.94
Damåsen

P

dretts-
plass

R5

Fossko

G35 Δ 765
203.92

Bråtan

sykehus



Ovestad

Ovestad

Ekeberg

Ryper

Stabekk øvre

B5

B4

B3

O2

O1

Heia

Stabekk nedre

Solvang

Sagvollen

Grøbruelva

Granli

LIER BUSKERUD
ASKER

1725 21.06.90
Saksbehandler: AEL
Arkivnummer: ARK. NR.
Kopier: KOPITTE
Sirkuleres: SIKRULERES



BUSKERUD FYLKESKOMMUNE

Haugesgate 89, 3020 Drammen
Telefon (03) 83 81 50

KULTURADMINISTRASJONEN

Telefax (03) 83 47 58

Vår dato: 20.06.90
Deres dato: 08.05.89
Vår ref.: 1175/90 GH/-
Deres ref.:

Kons. Erling Jarl Johnsen
c/o ASPLAN..
Pob. 25. 1301 SANDVIKA

FORSVARETS BYGNINGSTJENESTE, SKYTE OG ØVINGSFELT RINGERIKE: ORIENTERING OG ANMODNING OM UNDERSØKELSER VEDRØRENDE NYERE TIDS KULTURMINNER:

Viser til sakens dokumenter og til vedlagte uttalelse fra distriktskonservatoren på Ringerike, Universitetets Oldsaksamling og til utførte feltregistreringer i de aktuelle områdene. Når det gjelder forhistoriske spor som jo er automatisk fredet, er det ikke funnet noe i området. Dette forhindrer imidlertid ikke at her kan være spor som først vil dukke opp når en begynner å grave i jorden. Dersom en først når arbeidet er i gang kommer over forhistoriske spor, skal arbeidet stanses og fylkeskonservatoren varsles. Kfr Kulturminnelovens § 8.

Når det gjelder nyere tids kulturminner henvises til distriktskonservator Karsruds uttalelse og til registreringsrapporten.

Det fremgår ganske tydelig at her innenfor de berørte felter ikke finnes nyere tids kulturminner av en slik art eller karakter at de er grunnlag for å reise innsigelse mot planene.

Ett eneste unntak vil jeg anføre, nemlig innenfor

torrtreningsfeltet nord for Eggemoen hvor minnesteinen over lensmannsmordet finnes sør-vest på Marigårdsmoen. Denne bør få lov å bli stående på stedet. (Registreringens (026-27) Jeg vil tro at den kan sikres der den står med forholdsvis små justeringer av skytefeltene slik at den ikke beskadiges av stein eller splinter.

Bygningsrester i området har liten antikvarisk interesse. Kulturhistorisk sett er det imidlertid minner etter de tradisjonelle aktiviteter i området, setring, tømmerhugst, jakt og fiske. Det er byggverk i forfall men Ringerikes Museum bør kunne avgjøre om dette er en anledning til å få tilført museet en eller flere av disse bygningene som forholdsvis enkelt lar seg flytte.

Fylkeskonservatoren vil be om at det taes med i betingelsene for skytefelt at distriktskonservatoren får nødvendig bistand til å flytte de objekter som måtte være av interesse for Ringerikes Museum.

Som det fremgår av ovenstående er det liten konflikt med faste kulturminner. Minnesteinen over lensmannsmordet er faktisk det eneste objektet som bør bevares der det står. Den spredte bebyggelsen kan flyttes om det lokale museum finner faglig grunnlag for å bevare en eller flere av bygningene.

Geir Helgen
Fylkeskonservator

Kopi: Distriktskonservatoren i Ringerike, Ringerikes Museum, Norderhov
3500 Hønefoss

Riksantikvaren, Oslo mil/Akershus
Universitetets Oldsaksamling, Frederiksg.2 0164 Oslo 1



RINGERIKES MUSEUM

DISTRIKTMUSEUM FOR HOLE OG RINGERIKE

BUSKERUD FYLKESFOTOARKIV

Fylkeskonservatoren i Buskerud

6.06.90

RINGERIKE, DEN

KONSEKVENSANALYSE RINGERIKE SKYTE- OG ØVINGSFELT.

Metode

En har forstått målet slik at det er behov for å vurdere de 3 ulike alternativer innbyrdes og som helhet med tanke på det totale bilde av inngrep i materielle, menneskeskapte spor etter reformasjonen. Det er innledningsvis på sin plass å si noe om tilnæringsmåten.

For det første vil en måtte relatere immaterielle minner som muntlige beretninger og kommunikative aspekter (fin utsikt, pen urskog etc.) til de fysiske spor i en viss utstrekning. For det andre vil jeg sidestille inngrepene innen de tre ulike inngrepssonene i hvert alternativ. Det framgår også av FBTs egen plan at endelig lokalisering av enkeltinngrepene ikke er foretatt i enkelte soner. En velger altså å se på inngrepene under ett innen den ytterste grensen, d.v.s. eiendomsgrensen. Selve tilgjengeligheten til minnene vil bli så pass ensartet at man også ut fra et formidlingssynspunkt må betrakte alle soner som relativt dødlagt i forsknings-, opplevelses- og undervisningsmessig forstand.

For det tredje vil det være legitimt å se dagens og det vi mener å vite om morgendagens totale menneskelige aktivitet som del av områdenes kulturhistorie.

Disse forbehold betyr ikke at vårt mål er en tverrfaglig og uttømmende kulturhistorisk undersøkelse av områdene. Registreringen vil likevel uunngåelig vise til ansatser og oppslag til en slik egentlig eiendomshistorikk. At distriktet ikke har noen gårds- og slektshistorie skrevet ned, gjør at vi i utgangspunktet ikke har den fundamentale informasjonsmengde som kunne lette arbeidet med å finne og beskrive materiell kultur.

Jeg skal i det følgende på grunnlag av SEFRAK-registreringen, kartfestingen av funnene på 1:5000 kart samt en kort beskrivelse av funnene gå gjennom de momentene jeg mener er avgjørende for såvel en helhetlig vurdering av alle alternativer som alternativene innbyrdes. Siden to alternativer er meget like, vil jeg til en viss grad operere med to hovedalternativer.

TOTALVURDERING AV VERDIASPEKTER

Kvantitativ verdi

Uansett alternativ kjennetegnes inngrepene generelt av : a) Områdene er totalt på minimum 8000 da. For de to hovedalternativene 1 og 3 gir maksimumsavstanden innen grensene et bilde av størrelsen (4-5 km er lengste avstand innen yttergrensene i rett linje). Inngrepene legger beslag på meget store arealer sett i forhold til andre spesialreguleringer i kommunen.

b) Alternativene har sin yttergrense nærmest Hønefoss henholdsvis ca.

15 og 6,5 km fra Hønefoss Bru. Dette er meget små avstander sett i forhold til kommunens utstrekning. Når vi ser alternativenes plassering i forhold til boligfeltene som ligger enda nærmere og særlig Jevnaker -bebyggelsen ca. 2 km fra grensen til Buttentjernalternativet, er det grunnlag for å si at alternativene er relativt sentrumsnære. Buttentjernalternativet er avgjort mest nært boligområder. Samsjøenalternativet er imidlertid ca 3200 m2 større enn Buttentjernalt.

Inngrepene er altså relativt omfattende i kvantitativ forstand, altså hva gjelder utstrekning og sentrumsnærhet. I seg selv har da disse områdene en kvantitativ verdside ved siden av andre verdiaspekter som : aldersverdi, miljøverdi, sjeldenhetsverdi, historiefortellende verdi, estetisk verdi etc. Jeg skal komme inn på verdivurderingen etter hvert, men jeg må ta det forbehold at det her er snakk om en helhet natur/kultur som til en viss grad gjør vurderingsmetodikken for rene menneskeskapte minner noe for trang. Det er snakk om vurdering av et kulturlandskap.

Historiefortellende verdi

Registreringen viser at for begge alternativene sett under ett berøres bl.a. følgende menneskelig virksomhet: Isdrift, skjerp/gruver, mølledrift, tjærebrenning, sagbruk, veier, hyttedrift, kullbrenning, krigs-
- m i n n e r , s e t e r d r i f t , b r u a k v
myrer, fløting, skogsdrift, jakt, fiske, friluftsliv, kriminalhistorie. Innen disse nærings- og livsområdene er territoriet delvis å betrakte som et hvilket som helst annet bebodd, bebygd og næringsmessig utnyttet. Den historiefortellende verdi er avhengig av bl.a. tilgjengeligheten. På grunn av nærheten til boligområder og dermed til en brukergruppe, får områdene en opplevelses- og kunnskapsverdi som utgjør et direkte potensiale i pedagogisk sammenheng, reiseliv og rekreasjon. På den annen side vil avsondretheten gjøre menneskelige spor sjeldne og dermed gi dem sjeldenhetsverdi.

For enkelte eiendommer vil den historiske verdi være uløselig knyttet til gårdshistorien. Disse eiendommene står i direkte fare for å miste deler av sin identitet.

Miljøverdi

Sporene i området inngår i et samspill næringsmessig med bebyggelsen nede i bygdene. Det er snakk om utmark i forhold til innmark og den rollen dette samspillet har hatt og har/vil få. Miljøverdien legger vekt på helheten delene er innpasset i, og det vil ikke være mulig å betrakte dette isolert fra den estetiske verdien. Områdene har bl.a. utsiktspunkter som gir unike visuelle tilganger til Ringerikslandskapet. Store deler har urskog med det artsmangfold det innebærer. Området har veier og stier og turmuligheter, bademuligheter, jakt- og fiskepotensiale etc. Det samlede estetiske uttrykk i områdene er imidlertid vanskelig å vurdere for ett og ett alternativ. Den samlede mengde kulturminner er imidlertid fysisk sett liten i forhold til området som naturminne. I dette ligger også et sjeldenhetsaspekt som gjør de menneskelige spor desto viktigere, det vi kunne kalle utpost-verdien.

Vurdering av alternativene

Så langt har jeg sett på området verdisider sett i forhold til en bruksdimensjon. Det er imidlertid denne dimensjonen som bestemmer hvilket av områdene som jeg anser som mest verdifult, nemlig Buttentjernalternativet. Det begrunner jeg med dets nærhet til boligområdene og dermed dets kunnskaps- og opplevelsespotensiale. Når det gjelder antallet og typen funn i hvert av de to hovedalternativene, velger jeg å se bort fra de forskjeller som finnes. De er så marginale at det er grunn til å hevde at områdene er meget nært beslektet som ressursgrunnlag med sin skogsdrift, setre, veianlegg og annen tilpasning til ressursgrunnlaget.

Buttentjern har vært viktigere som gjennomfartsområde med mølleveien til Hen. Det er mer seterdrift i Samsjøen, men til gjengjeld har skjerp/gruver en større plass i Buttentjern. Samsjøen har fløtingsdam, noe Buttentjern tar igjen med isdrift etc. En slik rangering utfra funnene virker absurd. Likhetene er store innen andre felter som mer går på helhet natur/kultur. Jeg vil altså ikke tilkjenne områdene poeng, men vise til at det for Buttentjernområdet ser ut til å være flere husstander berørt når det gjelder deres muligheter for å benytte ett stort områdes natur- og kulturhistorie.

SYMBOLASPEKTER

Jeg går inn på denne siden som et eget avsnitt da det ikke berører fortidig eller nåtidig virksomhet, ei heller en ordinær framtidig prognose men en mulig bruk, nemlig som treningsfelt for krigføring. Dette har en klar symbolfunksjon for deler av naboer og grunneiere. Det er dannet motstandsgrupper for begge alternativene der trolig både grunneierinteresser og nabointeresser er virksomme. Jeg vil ikke her ta opp samtidsproblematikk utfra grunneiernes interesser rent økonomisk, men kun konstatere at begge alternativene har en kommunikativ side, d.v.s. de forteller en historie om en trusel mot mennesker og miljø slik vi tolker oppfatningene til flere av våre kontaktmenn.

En side av dette er oppfatninger av skytefeltet som trusel og overgrep mot mennesker og miljø. En annen side er aktivitetens symbolside som relativt meningsløst støyskapende natur- og kulturinngrep i en tid med reduksjoner av militarapparatet internasjonalt. Igjen refererer jeg til holdninger, ikke private oppfatninger.

Jeg understreker at dette er holdninger vi ikke har sett det som vår oppgave å kartlegge. De viser imidlertid at lokaliseringen av skytefeltet uansett alternativ er meget kontroversielt i kommunen.

En egen meningsmåling eller også sosiologisk undersøkelse burde avgjort kunne kaste lys over disse sidene som gjelder samspillet lokalmiljø - skytefelt. Saken har trolig en sosialmedisinsk side som langt overskrider det rent somatiske perspektiv som ligger i den rene støymåling. Et smell kan betraktes som et symbol og et signal nær sagt uavhengig av hvor høyt det er. Det uønskede ved et slikt signal burde ikke undervurderes i en tid der støy som miljøforurensing blir stadig viktigere.

KONKLUSJON/TILRÅDING

Det er ikke lovhjemmel for at undertegnede kan reise innsigelse mot skytefeltplanene. Derimot er selve lokaliseringen av en så arealkrevende og kontroversiell virksomhet til sentrumsnære områder generelt beklagelig fra undertegnedes kulturvernståsted der helheten natur/kultur er viktig. Dette er et samtidsperspektiv på kulturhistorien. Vi er jo satt til å drive bevaring av materiale fra reformasjonen til idag. For et ekspanderende sentrum som Jevnaker/Hønefoss kan det betraktes som uklokt å dødlegge et rekreasjonsområde, et undervisningspotensiale og en mulig turistattraksjon som dette. Videre boligbygging inntil områdene vil også synes vanskelig med en slik virksomhet. Selv om de kulturminner vi har lagt vekt på er relativt få sett i forhold til arealenes størrelse, vil vi legge så stor vekt på kunnskaps- og opplevelsespotensialet at vi vil tilrå at man forsøker finne alternativer lenger unna bebyggelse. Ringerike og tilgrensende områder har arealer med langt mindre typisk kulturlandskap enn dette, arealer med færre kulturminner, større avstand til folk og mindre rekreasjonspotensiale.

Av de to hovedalternativene er imidlertid Buttentjern det som utfra hensynet til nyere tids kulturaktivitet og fysisk struktur blir mest berørt. Hvis valget til slutt blir mellom Samsjøen og Buttentjern vil Samsjøen være å foretrekke. Alternativ 2 Buttentjern/Svarttjern vil måtte foretrekkes framfor det rene Buttentjernalternativet fordi en har flyttet et sprengningsfelt bort fra sentrumsnært område uten at det berører kulturminner.

6.06.1990

Vedlegg: 1. SEFRAX-kort
 2. Fotopositive
 3. Kart med
 avmerking av
 funn
 4. Sammenfatning
 av funn



Eivind Kårsrud

distriktskonservator

REGISTRERING AV ETTERREFORMATORISKE KULTURMINNER

TØRRTRAININGSFELT NORD FOR EGGEMOEN

Dette området omfatter noe av de flate furumoene rett nord for Eggemoen og deler av Vågårdsåsen opp mot vestre Buttentjern.

Isdrift

Det har vært skåret is på vestre Buttentjern. Isen blei frakta til jernbanen på ei isrenne langs Roligbrennbekken (Isrennebekken) (026-8) ned til moen og med hest derfra fram til jernbanen.

Isskjæringa starta da jernbanen kom i slutten av 1860-åra, men det er usikkert hvor lenge den varte. I 1930-åra var det bare rester igjen av isrenna, og i dag er det ingenting å se.

Kvern

Den ene bekken ut fra vestre Buttentjern kalles Kvennbekken eller Kvennlibekken. Dette tyder på at det har ligget en kvern her. Det mest sannsynlige stedet for en kvern er ved fossen nordøst for Lunneplassen (026-32). Det er ikke synlige spor etter kvern her i dag.

Tjærebrenning

Ved Lunneplassen har det ligget et tjærebrenneri (026-24). Det var i drift fra ca 1940 til slutten av 1940-åra. Her er det få rester.

Sagbruk

Ved Pensesletta var det sagbruk fra ca 1920-åra til midten av 1950-åra (026-30). Det som står igjen nå er en grop etter lokomobilen og muren etter hvilebrakka (026-5). Det var sidespor fra jernbanen til sagbruket, og det ligger fortsatt der.

Veier

Mølleveien fra Hadeland til Hen mølle går over Marigårdsmoen til Vågård. Hen mølle blei anlagt i 1815, og dette var den nærmeste mølla for mange hadelendinger. (026-26)

Seterveien til Hovsetra går også gjennom området (026-33).

Hytter

Ved Lunneplassen ligger ei hytte fra 1950-åra (026-22)

Kullmile

Ved Milebakka må det ha vært en kullmile. Her er det trekull rett under jordoverflata i et ca 15 x 15 meter stort felt. Når denne mila har vært i bruk er det nok ikke så lett å si. Boka "Norderhov kommune" opplyser at det var mange kullmiler som leverte trekull til Sognedalens jernverk som var i drift fra 1752 til 1802. (026-31)

Minner fra krigen

På Eggemoen blei det bygd flyplass og rullebaner fra 1944. Også på Marigårdsmoen blei det rydda 15-20 meter breie gater i skogen som skulle brukes som rullebaner. (026-29).

Like ved Pensesletta er det fortsatt et betongbasseng (026-6) bygd av russiske krigsfanger som badebasseng for de tyske soldatene.

Her er det også groper etter bunkers og små hus (026-25).

400 meter mot vest er det rester etter en "tyskerstall" med plass til 15-20 hester.(026-28).

Ved jernbanen kan en se spor etter drivstofftanker.

Minnestein

Sørvest på Marigårdsmoen er det reist en minnestein over to lensmenn som blei skutt og drept i 1926. Gunnar Larsen har skrevet ei bok om lensmannsmordet som heter "To mistenkelige personer". (026-27).

Om områdets betydning når det gjelder skogbruk m.m., se kapitlet om Buttentjern.

REGISTRERING AV ETTERREFORMATORISKE KULTURMINNER

SKYTEFELT VED BUTTENTJERN

Dette området omfatter et kupert skoglandskap fra vestre Buttentjern i sør til Hovseterhøgda i nord, fra Skilledalen og østre Buttentjern i øst til Rundhaugen og Lundemyr i vest.

Gruvedrift

Over hele området er det skjerp, de fleste er ganske små. Det er to gruver, den ene befinner seg ca 600 meter vest for vestre Buttentjern (026-12). Her heter det Trollheim. Den andre er ca 600 meter sørvest for Trollheim, 150 meter sør for Rundhaugmyr (026-14).

Den første gruva er et ca 15 x 5 meter stort hull i fjellet med steinhauger omkring. Her er det også rester etter et lite tømmerhus bygd i forbindelse med gruvedrifta (hvilerom e.l.) (026-13).

Den andre gruva består av en gruvegang av ukjent lengde, ca 1½ meter høy ved åpningen og en ca 20 meter lang og ca 3 meter høy steintipp utenfor, som er tilvækst med trær.

Ifølge kjentfolk (Karsten Hansen, Johan Nordahl Brun) er dette nikkelgruver. Men gruvene i området nevnes i "Norderhov. En fremstilling av herredets utvikling til 1914", og her står det: "..likesom der nu for et halvt snes aar siden anstilledes prøvedrift av endel bly- og zinkskjærp i Waagaædsaaen ovenfor Hen, - med samme negative resultat som de ældre grubeforetagender i Norderhov".

I et mutingsbrev fra 1891, som antakelig gjelder gruva ved Trollheim står det at det er blyglans med kvarts som fins her.

Gruvene blei trolig nedlagt før 1900.

Det skal ha vært ei smie omtrent midt mellom de to gruvene, om det er rester etter denne i dag, er usikkert.

Setre

Innenfor området har det nok ikke vært setre, men både Vågårdsetra og Hovsetra ligger rett utenfor.

Vågårdsetra ligger nordvest for det planlagte skytefeltet, nord for Lundebekken. Her er det bare nye hus.

Hovsetra ligger en snau kilometer øst for Vågårdsetra. Her er ennå ikke vollen helt gjengrodd, og det er murer etter to hus (seterbu og fjøs) (026-20, 026-21).

Skogshytter, koier

Den eldste av dem som står i dag er Fuglesangen, som skal være fra ca 1905. (026-3). Det er ei lita upanelt tømmerkoie, ett rom, med stall bygd inntil. Ganske nær den ligger Fuglesanghytta fra 1950-åra (026-1) med frittliggende stall (026-2), begge i tømmer.

Noen hytter ligger rett utenfor grensene til skytefeltet, bl.a. ved østre Buttentjern og Hovsetra.

Ruiner etter hytter har vi ved vestre Buttentjern. Den blei revet i 1980-åra og var en ganske gammel tømmerhytte med stall. Både ved Presterudmyr og øst for Svarttjern har det også vært hytter, men disse er det neppe rester etter. Rett nord for østre Buttentjern er det en ruin som det ikke har vært mulig å finne ut noe om. (026-16).

Minner fra krigen

Hjemmefronthytta nord for østre Buttentjern er det tydelige rester etter, det meste av steinveggene står fortsatt. Hytta lå helt inntil en fjellvegg. (026-17).

Veier

Seterveien til Hovsetra (Hovseterstien) går opp fra Marigårdsmoen forbi østre Buttentjern. Et sted ved stien er det et steinkast hvor alle som passerte la fra seg en stein, for å verge seg mot onde makter. (026-33).

Myrer

Syvputtmyr, Lundemyr, Mosemyr og en liten myr øst for Askelitjern blei alle grøfta i 1950-åra, og er nå i ferd med å vokse til. (026-9)

Områdets betydning

Dette området består hovedsaklig av skog, mest av gran, men også noe furu og lauvtrær. Derfor er det naturlig at skogbruk har spilt og spiller en viktig rolle. Eiendommen Vågård og Marigård (g.nr. 92 br.nr. 2) dekker en stor del av arealet, for denne gården er skogbruk det viktigste næringsgrunnlaget. De andre eiendommene er tidligere gårds-skoger som i de siste 100 år har vært drevet av personer med annen hovednæring, men også her drives det skogbruk. Skogen betyr også arbeidsplasser for andre enn skogeierne.

Som allerede nevnt er det ikke setre innenfor området, men bønder både i Norderhov og Jevnaker har hatt beiterett her, og kuer, hester og sauer har beita i skogen. Også dyr fra Vågårdssetra og Hovsetra har beita her.

Jakt og fiske har det vært noe av, og det drives fortsatt jakt, bl.a. elgjakt i området.

Området er også brukt til friluftaktiviteter, så vel sommer som vinter. For folk fra Vågårdsbygda og den vestre delen av Jevnaker er dette det nærmeste friområdet, og det ligger få kilometer fra Hønefoss. Både det særegne landskapet på furumoene i sør og det kupert terreng med furukledde koller og stor granskog og små myrer byr på rike naturopplevelser. Særlig den nordvestre delen, ved Rundhaugen, Askelitjern og liene opp mot Hovseteråsen er fine, med flott utsikt over Ringerike. Her er det også få store hogstfelt. Utenfor skytefeltet, øst for østre Buttentjern, er det dessuten planlagt et naturreservat.

Om sommeren er det en del orienteringsløp i området.

En av grunneierne har også en plan for hytteutbygging, som ennå ikke har blitt gjennomført.

REGISTRERING AV ETTERREFORMATORISKE KULTURMINNER

SKYTEFELT VED SVARTTJERN

Dette er et forholdsvis lite skogområde rundt Svarttjern.

Her er det få kulturminner.

Rett nord for Svarttjern er det ei tømmerhytte fra 1940-åra (018-93), som har vært brukt i skogsdriften. Den ligger på en av Grønvold-gårdenes grunn. Like ved skal det være en mur etter en enkel hytte som blei bygd på slutten av 1800-tallet, som overnattingssted for tømmerhoggere.

Nord for hytta har Lurehølsetra ligget. Dette var en seter under Grønvold, og har nok blitt nedlagt lenge før 1900. Her kan en ikke se spor i dag.

Området har blitt og blir fortsatt utnyttet til skogbruk. Gruvedrift eller annen virksomhet er det ikke spor etter. Ca 1960 blei det satt ut fisk i Svarttjern.

REGISTRERING AV ETTERREFORMATORISKE KULTURMINNER

SKYTEFELT VED SAMSJØEN

Dettrøeområdet ligger i skogen på åsen mellom Ådal og Randsfjorden sørøst for Samsjøen, fra Svarttjern i nord til Blekketjernshøgda i sør.

Setre

I dette området har det vært flere setre, både på Hadeland og i Ådal. Ganske langt sør ligger øvre Hvalsetra, med ei seterbu fra ca 1880 (018-85) og en stall eller høyløe (018-86), begge i tømmer. Setra var i bruk til 1930-åra. Husa er i god stand, men vollen er ganske tilgrodd.

Nær Hvalsetra lå Bergkastsetra, dette var ei seter som tilhørte husmannsplassen Bergkastet under øvre Hval. Her var det ingen setervoll, og husa er helt borte.

Der bekken fra søndre Seterputten treffer Tverrbekken, lå Lauvskau-setra, som var setra til Lauvskauen, en plass under nordre Somdalen. Her har det ikke vært drift i dette århundret, og i dag er det vanskelig å finne rester etter husa.

Somdalssetra ligger mellom Seterputtene langt vest i skytefeltområdet. Opprinnelig var det 4 setre her, for 4 Somdals-gårder. I dag står seterbua på br.nr. 1 igjen, dette er en ganske stor tømmerbygning som blei satt opp omkring 1880-åra. Denne setra var i bruk til ca 1910 de andre setrene var nedlagt noe før. (018-91).

Ca 100 meter nord for seterbua ligger det en stall av tømmer (018-92). Rester etter de andre setrene er vanskelig å finne. Setervollene er tilvokst med gran.

På Hadelandssida, lengst nordøst i området, ligger vestre Halvorsbølesetra (Vestersetra). Den ligger i Gran almenning og har vært fellesseter for 6 gårder; Viker, Skårud, O, Mørtvet og 2 Smedsrud-gårder, som alle ligger i Vestre Gran, på østsida av Randsfjorden. Her er det flere hus, og vollen er ennå ikke helt gjengrodd med skog. (308-92).

Seterbua (308-90) er bygd ca 1900, det er et stort tømmerhus som var felles for alle gårdene. Det er i god stand. Rett sør for bua ligger det største fjøset (308-89). Det er et todelt tømmerfjøs, i den ene delen hadde Viker og O en båsrekke hver, mens de 2 Smedsrud-gårdene delte den andre delen. Fjøset er i ganske dårlig stand.

Skårud-fjøset (308-88) ligger øst på vollen. Dette er en enkel tømmerbygning, som nå nærmest er en ruin.

I tillegg til disse husa er det ei nyere løe (308-87), et vedskjul (308-86), rester etter ei tømmerløe (308-91) og et par mindre tydelige ruiner på vollen.

Setra var i bruk fra juni til slutten av september. Det var ikke bøndene som brukte setra som sto for drifta, men leid hjelp, oftest to eldre kvinner.

Det var slutt på setringa her ca 1950.

Demning

Tverrbekkdammen ligger oppå åsen, rett før Tverrbekken faller bratt ned mot Somma. Det er en dam av grovt tilhogd naturstein. Den har hatt en luke på midten. Dammen blei bygd pga. fløtinga i Somma. Tømmeret blei lagt nederst i Tverrbekken og så blei luka i dammen åpna så tømmeret blei ført ut i Somma og videre ned til Ådalselva. Vannet "varte" i 3-4 timer, så måtte luka stenges så det var nok vann til neste dag. Han som åpna luka måtte skynde seg ned stien for å komme over bekken før vannet kom.

Dammen blei siste gang brukt i 1954.

(018-90).

Offerstein

Ved Granbrua (ved Tverrbekken ca 1 kilometer utenfor området) ligger Ofrestein. På denne steinen kasta alle som kom forbi en kvist. Denne skikken varte helt til ca 1960. Bakgrunnen er et sagn om en gutt som drukna i Torsteinsdalen og så blei frakta ned og lagt på denne steinen. For å verge seg mot den døde, skulle en altså kaste kvist på steinen.

Områdets betydning

Dette området sør for Samsjøen er dekket av skog av varierende bonitet. Oppe på åsene er det mye furu, mens det er gran- og blandingsskog andre steder. Det har blitt drevet og drives fortsatt skogbruk her. På Ådals-sida tilhører skogen øvre Hval og de fire Somdals-gårdene, som hadde felles skog til 1740. Skogen er en viktig del av næringsgrunnlaget for disse gårdene.

På den andre sida av fylkesgrensa er det Gran almenning som er eier. Den kjøpte skogen av Sørums almenning i 1916. Her har almenningen stått for skogsdrifta, mens setereierne hadde rett til å ta ved til setra. Skogen har også vært brukt som beiteområde, både av folk som hadde seter her og andre.

Det har vært drevet jakt og fiske i området, bl.a. var Langtjern kjent for en god abborbestand og hit kom "hele bygda" for å fiske.

Det har ikke vært gruvedrift her.

Rester etter noe som trolig har vært en kyllmile en drøy kilometer sør for vestre Halvorsbølesegra tyder på at det har vært kullbrenning i området.

Traktene sør for Samsjøen spiller også en rolle som friluftsområde, særlig for folk fra Ytre Ådal med Hallingby. Her er det lett terreng med mye åpen furuskog, mindre myrer og tjern og fin utsikt mot omkringliggende fjell. Setrene gir et interessant innslag av kulturlandskap. Dessuten er det planlagte skytefeltet en del av et stort, forholdsvis urørt skogområde mellom Sperillen / Valdres og Randsfjorden, fra Hønefoss i sør til Bagn i nord.

1315-1990

Jørn/uuu

**BUSKERUD FYLKESKOMMUNE**Haugesgate 89, 3020 Drammen
Telefon (03) 83 81 50

KULTURADMINISTRASJONEN

Vår dato: 19.06.90 Vår ref.: 0625/90 ILGL-
Deres dato: 27.02.90 Deres ref.: 04361/89Gol kommune
3550 GOL

INSTITUTT FOR ARKEOLOGISKE KUNSTHISTORIE OG NYNORSKMASSK	
NR 1726	21.06.90
SAKSD. AEC	ARK. NR.
KOPITIL	SIRKULERES

FRAMLEGG TIL REGULERINGSPLAN FOR GOL SKIHEISER.
KUNNGJERING 1. GANG

P.g.a. omorganiseringa av kulturminnevernet der ansvaret for denne type saker er ført over frå Universitetets Oldsaksamling til Fylkeskommunen ved fylkeskonservator, har handsaminga av saka teke tid. I samband med dette kan nevnt at i fylgje lov om kulturminner §9 har vi 3 månaders uttalefrist.

Vi kjenner ikkje til fornminner eller kulturminner frå nyare tid innanfor det nevnde planområde. Vi har difor inga innvending mot planen.

Vi vil likevel gjera merksam på at det ved tiltak i marka kan koma til syne fornminne. Skulle dette skje, må arbeidet straks stansast i den grad fornminna eller sikringssonene deira på fem meter blir berørt. Melding skal straks sendast fylkeskommunen ved fylkeskonservator, jfr. lov om kulturminner av 9. juni 1978, § 8.


Vi har ingen merknader til at reguleringplanen kan stadfestas.

Med helsing

Geir Helgen
fylkeskonservatorInger Liv Gøytil Lund
kulturvernkon./arkeolog

Kopi til:

Universitetets Oldsaksamling

**BUSKERUD FYLKESKOMMUNE**Haugesgate 89, 3020 Drammen
Telefon (03) 83 81 50**KULTURADMINISTRASJONEN**Vår dato: 11.06.90
Deres dato: 14.02.90
Vår ref.: 0426/90 ILGL-
Deres ref.:Gol kommune
3550 GOL

REGULERINGSENDRING KVARTALET BRUKET-FOKUS BANK-SENTR.VEGEN-
GYMNASVEGEN. KUNNGJERING AV 1. GONGS VEDTAK.

P.g.a. omorganiseringa av fornminnevernet der ansvaret for denne type saker er ført over frå Universitetets Oldsaksamling til Fylkeskommunen, har handsaminga av saka teke tid. I samband med dette kan nevnt at i fylgje Lov om kulturminner §9 har vi 3 månaders uttalefrist.

Vi kjenner ikkje til fornminne innanfor planområdet, men vil likevel gjera merksam på at det ved tiltak i marka kan koma til syne fornminne. Skulle dette skje, må arbeidet straks stansast i den grad fornminna eller sikringssonene deira på fem meter blir berørt. Melding skal straks sendast fylkeskommunen ved fylkeskonservator, jfr. lov om kulturminner av 9. juni 1978, § 8.

I planen inngår heller ikkje kulturminne av høg kvalitet får nyare tid. Ein vil likevel gjera merksam på at eldre bygningar, uansa storleik og stilpreg, representerer viktige delar av lokalhistoria. Ofte er gamle bygningar den einast kjelda vi har til slik kunnskap. Om ein ynskjer å markere Gol som noko meir enn eit moderne forretningsområde, bør ein arbeide for at omsynet til eldre bygningar kjem fram som ein del av den generelle planlegginga. Dette er ikkje minst viktig i slike pressområde som Gol sentrum.

Med helsing


Geir Helgen
fylkeskonservatorInger Liv Gøytil Lund
kulturvernkon./arkeolog

Kopi til:

Universitetets Oldsaksamling

**BUSKERUD FYLKESKOMMUNE**Haugesgate 89, 3020 Drammen
Telefon (03) 83 81 50

KULTURADMINISTRASJONEN

Vår dato: 14.06.90
Vår ref.: 1092/90 ILGL-
Deres dato: 30.04.90
Deres ref.:Øvre Eiker kommune
Rådhusetn 13
3300 HOKKSUND

REGULERINGSFORSLAG FOR E-76 LANGEBRU

Vi har mottatt ovennevnte plan til uttalelse. P.g.a. omorganiseringen av kultruminnevernet der ansvaret for denne typer saker er overført til Fylkeskommunen, har saksbehandlingen tatt noe tid. I den anledning kan også nevnes at vi i henhold til lov om kulturminner §9 har 3 måneders uttalefrist.

Vi kjenner ikke til fornminner eller andre kulturminner innenfor ovennevnte plan og har derfor ingen innvendinger til planen.

Vi vil imidlertid gjøre oppmerksom på at det ved tiltak i marken kan dukke opp fornminner. Skulle dette skje, må arbeidet stanses i den utstrekning det kan berøre fornminnene eller deres sikringssoner på fem meter. Melding skal straks sendes fylkeskommunen, jfr. lov om kulturminner av 9. juni 1978, § 8.

Med hilsen

Geir Helgen
fylkeskonservatorInger Liv Gøytil Lund
kulturvernkons./arkeolog

Gjenpart:

Universitetets Oldsaksamling

**BUSKERUD FYLKESKOMMUNE**

Haugesgate 89, 3020 Drammen

Telefon (03) 83 81 50

KULTURADMINISTRASJONEN

Vår dato:

Vår ref.:

14.06.90

1064/90 ILGL-

Deres dato:

Deres ref.:

02.05.90

Ringerike kommune
Osloveien 13
3500 HØNEFOSS

INSTITUTT FOR ARKEOLOGI KUNSTHISTORIE OG NUMISMATIKK	
NR 1729	14.06.90
SAKS. AEC	ARK. NR.
KOPPI TIL	SIRKULERES

**REGULERINGSPLAN MED TILHØRENDE REGULERINGSBESTEMMELSER FOR KVARTAL 19
HØNEFOSS SENTRUM - OMREGULERING**

Vi har mottatt ovennevnte plan til uttalelse. P.g.a. omorganiseringen av kultruminnevernet der ansvaret for denne typer saker er overført til Fylkeskommunen, har saksbehandlingen tatt noe tid. I den anledning kan også nevnes at vi i henhold til lov om kulturminner §9 har 3 måneders uttalefrist.

Vi kjenner ikke til fornminner eller andre kulturminner innenfor ovennevnte plan og har derfor ingen innvendinger til planen.

Vi vil imidlertid gjøre oppmerksom på at det ved tiltak i marken kan dukke opp fornminner. Skulle dette skje, må arbeidet stanses i den utstrekning det kan berøre fornminnene eller deres sikringssoner på fem meter. Melding skal straks sendes fylkeskommunen, jfr. lov om kulturminner av 9. juni 1978, § 8.

Vi har ikke noe å bemerke til at reguleringsplanen stadfestes.

Med hilsen

Geir Helgen
fylkeskonservator


Inger Liv Gøytill Lund
kulturvernkons./arkeolog

Gjenpart:

Universitetets Oldsaksamling

**BUSKERUD FYLKESKOMMUNE**Haugesgate 89, 3020 Drammen
Telefon (03) 83 81 50

KULTURADMINISTRASJONEN

Vår dato: 14.06.90
Vår ref.: 0098490 ILGL-
Deres dato: 22.03.90
Deres ref.:Kongsberg kommune
Postboks 113GANG- OG SYKKELVEG M.V. LANGS DRAMMENSV. (E-76) PÅ STREKNINGEN GAMLE
DRAMMENSVEI TIL "SOHO", BYPLAN 184

Vi har mottatt ovennevnte plan til uttalelse. P.g.a. omorganiseringen av kultruminnevernet der ansvaret for denne typer saker er overført til Fylkeskommunen, har saksbehandlingen tatt noe tid. I den anledning kan også nevnes at vi i henhold til lov om kulturminner §9 har 3 måneders uttalefrist.

Vi kjenner ikke til fornminner eller andre kulturminner innenfor ovennevnte plan. I området er det steingjerder av forskjellig alder som vitner om utnytting av området. Vi vil anbefale at disse så vidt mulig skånes.

Vi vil imidlertid gjøre oppmerksom på at det ved tiltak i marken kan dukke opp fornminner. Skulle dette skje, må arbeidet stanses i den utstrekning det kan berøre fornminnene eller deres sikringssoner på fem meter. Melding skal straks sendes fylkeskommunen, jfr. lov om kulturminner av 9. juni 1978, § 8.


Vi har ikke noe å bemerke til at reguleringsplanen stadfestes.

Med hilsen

Geir Helgen
fylkeskonservatorInger Liv Gøytil Lund
kulturvernkons./arkeolog

Gjenpart:

Universitetets Oldsaksamling



BUSKERUD FYLKEKOMMUNE

Haugesgate 89, 3020 Drammen

Telefon (03) 83 81 50

KULTURADMINISTRASJONEN

Telefax (03) 83 47 58

Vår dato:

08.06.90

Deres dato:

14.02.90

Vår ref.:

0482/90 ILGL/-

Deres ref.:

Røyken kommune

Rådhuset

3440 RØYKEN

VEDR. REGULERINGSPLAN FOR NEDRE ÅSAKER, G.NR.82, BR.NR. 1, SPIKKESTAD

Vi har mottatt ovennevnte plan til uttalelse. P.g. av omorganiseringen av kulturminnevernet, der ansvaret for denne typer saker er overført til fylkeskommunen, har saksbehandlingen tatt noe tid. I den anledning kan også nevnes at vi i henhold til lov om kulturminner § 9 har 3 måneders uttalefrist. Vi viser også til telefonsamtale med Deres Kristin Johansen hvor det ble orientert om dette.

Ved befaring av reguleringsplanen ble det registrert en mulig gravhaug. Denne ligger utenfor planområdet, men kan muligens berøre planens byggegrense. Da området ikke var oppmerket, kontaktet jeg teknisk etat ved K. Johansen for å få merket opp gravhaugen samt tegnet den inn på reguleringskartet. Dette er viktig å få gjort slik at gravhaugen ikke blir påført skade under byggefasen.

Vi ble senere kontaktet av teknisk etat og ble fortalt at grunneier må sørge for dette. Vi vil derfor kontakte grunneier og be om at dette blir gjort i samråd med fylkeskonservator.

Vi gjør oppmerksom på at gravhaugen og en fem meter sone rundt denne er fredet i h.h. til lov om kulturminner av 9. juni 1978 § 4 j.

Forøvrig ble det ikke funnet fornminner innenfor utbyggingsområdet.

Vi vil imidlertid gjøre oppmerksom på at det ved tiltak i marken kan dukke opp fornminner. Skulle dette skje, må arbeidet stanses i den utstrekning det kan berøre fornminnene eller deres sikringssoner på fem meter. Melding skal straks sendes fylkeskommunen, jfr. lov om kulturminner av 9. juni 1978, § 8.

Med hilsen

Geir Helgen
fylkeskonservator

Inger Liv Gøytil Lund
kulturvernkons./arkeolog

1 vedlegg

Kopi: **Universitetets Oldsaksamling**

**BUSKERUD FYLKESKOMMUNE**

Haugesgate 89, 3020 Drammen

Telefon (03) 83 81 50

KULTURADMINISTRASJONEN

Telefax (03) 83 47 58

Vår dato:

08.06.90

Vår ref.:

0482/90 ILGL/-

Ragnhild og Knut Rese

Spikkestadvn. 102

Spikkestad

3430 SPIKKESTAD

INSTITUTT FOR ARKEOLOGI KUNSTHISTORIE OG NUMISMATIKK	
1732	21.06.90
Saksd. AEC	ARK. NR.
Kopi til	Sirkulenes

Deres dato:

Deres ref.:

VEDR. REGULERINGSPLAN FOR NEDRE ~~Å~~ÅSAKER, G.NR. 82, BR.NR. 1,
SPIKKESTAD

I forbindelse med befaring på Deres eiendom, ble det funnet en mulig gravhaug som jeg også orienterte Dem om ved befaringen. Gravhaugen ligger utenfor området som er lagt ut til boliger, men kan, siden den ligger så nær, bli påført skade under opparbeidelse av tomtene. Vi ber derfor om at de er behjelpelig med å tegnet gravhaugen inn på reguleringskartet samt å sette en fysisk avgrensing ved haugen.

Kopi av brev til Røyken kommune vedlegges.

Vennligst kontakt oss for nærmere avtale.

Med hilsen

Geir Helgen
fylkeskonservator

Inger Liv Gøytil Lund
kulturvernkons./arkeolog

1 vedlegg

Kopi: Universitetets Oldsaksamling

**BUSKERUD FYLKESKOMMUNE**

Haugesgate 89, 3020 Drammen

Telefon (03) 83 81 50

KULTURADMINISTRASJONEN

Vår dato:

Vår ref.:

29.06.90

0418/90ILGL-

Deres dato:

Deres ref.:

12.02.90

Hurum kommune
Teknisk etat
3482 TOFTE

INSTITUTT FOR ARKEOLOGI KUNSTHISTORIE OG NUMISMATIKK	
Juni 191853	24.02.90
SAKSBEH. <i>AGC</i>	ARK. NR.
KOPPI TIL	SIRKULERES

FUGLEBAKKJORDET, KALTENBAKK

Vi har mottatt ovennevnte plan til uttalelse. P.g.a. omorganiseringen av kultruminnevernet der ansvaret for denne typer saker er overført til Fylkeskommunen, har saksbehandlingen tatt noe tid. I den anledning kan også nevnes at vi i henhold til lov om kulturminner §9 har 3 måneders uttalefrist.

Vi kjenner ikke til fornminner eller andre kulturminner innenfor ovennevnte plan.

Vi vil imidlertid gjøre oppmerksom på at det ved tiltak i marken kan dukke opp fornminner. Skulle dette skje, må arbeidet stanses i den utstrekning det kan berøre fornminnene eller deres sikringssoner på fem meter. Melding skal straks sendes fylkeskommunen, jfr. lov om kulturminner av 9. juni 1978, § 8.

Vi har ikke noe å bemerke til at planen blir stadfestet.

Med hilsen

Geir Helgen
fylkeskonservator

Inger Liv Gøytil Lund
kulturvernkons./arkeolog

Gjenpart:
Universitetets Oldsaksamling

**BUSKERUD FYLKESKOMMUNE**

Haugesgate 89, 3020 Drammen

Telefon (03) 83 81 50

KULTURADMINISTRASJONEN

Vår dato: 29.06.90
Vår ref.: 0797.90ILGL-
Deres dato: 28.92.90
Deres ref.:

Hurum kommune
Teknisk etat
3482 TOFTE

INSTITUTT FOR ARKEOLOGI KUNSTHISTORIE OG NUMISMATIKK	
Juni 1984	24.07.90
SAKSR. DEC	ARK. NR.
KOPIL	SIRKULERES

TOFTEFJELLET INDUSTRIPARK. FORSLAG TIL KRYSSLØSNING MED ØSTRE
STRANDVEG

Vi har mottatt ovennevnte plan til uttalelse. P.g.a. omorganiseringen av kultruminnevernet der ansvaret for denne typer saker er overført til Fylkeskommunen, har saksbehandlingen tatt noe tid. I den anledning kan også nevnes at vi i henhold til lov om kulturminner §9 har 3 måneders uttalefrist.

Vi kjenner ikke til fornminner eller andre kulturminner innenfor ovennevnte plan.

Vi vil imidlertid gjøre oppmerksom på at det ved tiltak i marken kan dukke opp fornminner. Skulle dette skje, må arbeidet stanses i den utstrekning det kan berøre fornminnene eller deres sikringssoner på fem meter. Melding skal straks sendes fylkeskommunen, jfr. lov om kulturminner av 9. juni 1978, § 8.

Vi har ikke noe å bemerke til at planen blir stadfestet.

Med hilsen

Geir Helgen
fylkeskonservator

Inger Liv Gøytil Lund
kulturvernkons./arkeolog

Gjenpart:
Universitetets Oldsaksamling

**BUSKERUD FYLKESKOMMUNE**

Haugesgate 89, 3020 Drammen

Telefon (03) 83 81 50

KULTURADMINISTRASJONEN

Vår dato: 29.06.90
Vår ref.: 0597.90 ILGL-
Deres dato: 28.02.90
Deres ref.:Hurum kommune
Teknisk etat
3482 TOFTEBERG

INNEVIT FOR ARKEOLOGI KUNSTHISTORIE OG NUMISMATIKK	
JAN 1985	24.07.90
SAKSB. AGE	ARK. NR.
KOPI TIL	SIRKULERES

OMREGULERING AV FORRETNINGSTOMT - HOVTUN VEST

Vi har mottatt ovennevnte plan til uttalelse. P.g.a. omorganiseringen av kultruminnevernet der ansvaret for denne typer saker er overført til Fylkeskommunen, har saksbehandlingen tatt noe tid. I den anledning kan også nevnes at vi i henhold til lov om kulturminner §9 har 3 måneders uttalefrist.

Vi kjenner ikke til fornminner eller andre kulturminner innenfor ovennevnte plan.

Vi vil imidlertid gjøre oppmerksom på at det ved tiltak i marken kan dukke opp fornminner. Skulle dette skje, må arbeidet stanses i den utstrekning det kan berøre fornminnene eller deres sikringssoner på fem meter. Melding skal straks sendes fylkeskommunen, jfr. lov om kulturminner av 9. juni 1978, § 8.

Vi har ikke noe å bemerke til at omreguleringen blir stadfestet.

Med hilsen

Geir Helgen
fylkeskonservator

Inger Liv Gøytil Lund
kulturvernkons./arkeolog

Gjenpart:
Universitetets Oldsaksamling

**BUSKERUD FYLKESKOMMUNE**Haugesgate 89, 3020 Drammen
Telefon (03) 83 81 50KULTURADMINISTRASJONEN
Telefax (03) 83 47 58Ål kommune
Torget 1
3570 ÅL

Vår dato: 29.06.90 Vår ref.: 0428/90 ILGL/-

Deres dato: 15.02.90		Deres ref.: 266/90	
KONSTHISTORIE		ARKEOLOGI	
101856		34.07.90	
SAKSD. AGC	ARK. NR.		
KOPI TIL	SIRKULERES		

KOMMUNEDELPLAN FOR VOTENDALEN, ÅL KOMMUNE, BUSKERUD

Vi har motteke kommunedelplan for Votendalen til uttalelse og ser oss leie for det seine svaret. Dette grunnar i omorganiseringa av kulturminnevernet, der ansvaret for dette er ført over frå Universitetets Oldsaksamling til fylkeskommunen frå 1. januar 1990.

Universitetets Oldsaksamling har utført registreringar av faste fornminne i samband med utarbeidinga av økonomisk kartverk. Den skriftlege beskrivinga av fornminna er ikkje ferdig utarbeid. Det kan derfor vera vanskeleg å koma med ein tilfredstillande uttalelse til planen for å vurdere om utbyggingstiltaka kan koma i konflikt med faste fornminne, freda etter lov om kulturminne av 9. juni 1978. Utfrå dei tilgjengelege opplysningar vi har, ser det ikkje ut til at planen rører fornminne.

Når det gjeld kulturminne frå nyare tid, vil ein her visa til den samla kulturhistoriske verdi som knyter seg til landskapskvalitetar og gardsdrift.

Av dei to skisserte alternativa, vil en foretrekke det utkast som samlar skianlegga på vestre side av dalføret. Her fins det alt ein del større tekniske inngrep av nyare dato. Dette området er dominert av større landskapsformasjonar og kan truleg tole den store flaten, og de tekniske innstallasjonar som skitrekke medfører betre enn kva tilfellet er for området på østre dalside.

Kulturlandskapet på østre side av dalen er meir definert og delt opp i gardstun og teigar, grasmark og store steingjerde er i god hevd. Heile området har behalde sin menneskelege målestokk. Dei nye elemente som er ført inn er tilpassa det eksisterande både når det gjeld byggeskikk og kommunikasjonsårer.

Ein vil understreke at landskapet på østre side av dalen har rike kulturhistorisk kvalitet og må sjåast på som sårbart.

Eit skitrekke vil lett kunne gi ein uheldig barriereverknad i det kulturlandskapet splittas i to og forstyrret i vesentleg grad det rolege, horisontale preg som dette vakre kulturlandskapet har.

8

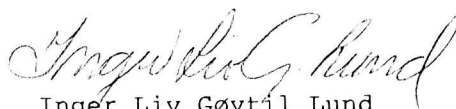
§22 i lov om kulturminne vert forholdet mellom kulturminneinteressene og arealplanlegginga omhandla, jfr. også Miljøverndepartementets rundskriv T-29/83. Her framgår det at kommunane har plikt til å få undersøkt om aktuelle utbyggingsplanar vil koma i konflikt med fornminne ved utarbeidinga av reguleringsplanar. Etter kulturminnelova har kommunane inga undersøkingsplikt i samband med kommuneplanarbeidet, og vi har heller inga plikt til å utføre registreringar av fornminne i denne samanheng. Dersom kommunen ynskjer registreringar, ber vi om at dette

blir avtala med oss. Det kan vera hensiktsmessig i forhold til utarbeidinga av planar for området seinare.

Vår uttalelse inneber ikkje at vi har sagt oss enig i den foreslåtte arealbruken i kommunedelplanen. Vi forutset at alle forslag til planar innanfor området blir sendt oss til uttalelse, jfr. kulturminnelovens §§ 9 og 22.

Med helsing


Geir Helgen
fylkeskonservator


Inger Liv Gøyttil Lund
kulturvernkonsulent/arkeolog

Gjenpart: **Universitetets Oldsaksamling**

**BUSKERUD FYLKESKOMMUNE**Haugesgate 89, 3020 Drammen
Telefon (03) 83 81 50

KULTURADMINISTRASJONEN

Vår dato: 29.06.90
Deres dato: 28.92.90
Vår ref.: 0596/90ILGL-
Deres ref.:Nedre Eiker kommune
Teknisk etat
3051 MJØNDALEN

INSTITUTT FOR ARKEOLOGI KUNSTHISTORIE OG NUMISMATIKK	
Jan 19 1989	24.07.90
SAKS. AEC	ARK. NR.
KOPI TIL	SIRKULERES

FORSLAG TIL BEBYGGELSESPPLAN FOR MILETJERN

Vi har mottatt ovennevnte plan til uttalelse. P.g.a. omorganiseringen av kultruminnevernet der ansvaret for denne typer saker er overført til Fylkeskommunen, har saksbehandlingen tatt noe tid. I den anledning kan også nevnes at vi i henhold til lov om kulturminner §9 har 3 måneders uttalefrist.

Vi kjenner ikke til fornminner eller andre kulturminner innenfor ovennevnte plan.

Vi vil imidlertid gjøre oppmerksom på at det ved tiltak i marken kan dukke opp fornminner. Skulle dette skje, må arbeidet stanses i den utstrekning det kan berøre fornminnene eller deres sikringssoner på fem meter. Melding skal straks sendes fylkeskommunen, jfr. lov om kulturminner av 9. juni 1978, § 8.

Vi har ikke noe å bemerke til at planen blir stadfestet.

Med hilsen

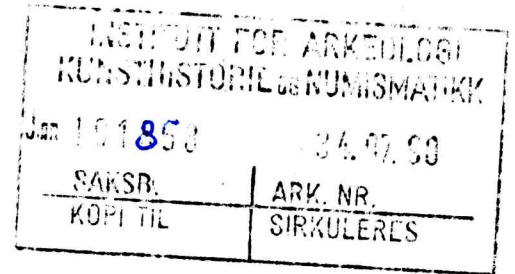
Geir Helgen
fylkeskonservator

Inger Liv Gøytil Lund
kulturvernkons./arkeolog

Gjenpart:
Universitetets Oldsaksamling

**BUSKERUD FYLKESKOMMUNE**Haugesgate 89, 3020 Drammen
Telefon (03) 83 81 50

KULTURADMINISTRASJONEN

Vår dato: 29.06.90
Vår ref.: 0878/90ILGL-
Deres dato: 26.03.90
Deres ref.:Røyken kommune
Rådhusetetat
3440 RØYKEN

VEDR. OMREGULERING I RØYKEN SENTRUM

Vi har mottatt ovennevnte plan til uttalelse. P.g.a. omorganiseringen av kultruminnevernet der ansvaret for denne typer saker er overført til Fylkeskommunen, har saksbehandlingen tatt noe tid. I den anledning kan også nevnes at vi i henhold til lov om kulturminner §9 har 3 måneders uttalefrist.

Vi kjenner ikke til fornminner eller andre kulturminner innenfor ovennevnte plan.

Vi vil imidlertid gjøre oppmerksom på at det ved tiltak i marken kan dukke opp fornminner. Skulle dette skje, må arbeidet stanses i den utstrekning det kan berøre fornminnene eller deres sikringssoner på fem meter. Melding skal straks sendes fylkeskommunen, jfr. lov om kulturminner av 9. juni 1978, § 8.

Vi har ikke noe å bemerke til at planen blir stadfestet.

Med hilsen

Geir Helgen
fylkeskonservatorInger Liv Gøytil Lund
kulturvernkons./arkeologGjenpart:
Universitetets Oldsaksamling

**BUSKERUD FYLKESKOMMUNE**

Haugesgate 89, 3020 Drammen
Telefon (03) 83 81 50

KULTURADMINISTRASJONEN

Vår dato: 29.06.90 Vår ref.: ILGL-
Deres dato: 29.01.90 Deres ref.:

Hurum kommune
Teknisk etat
3482 TOFTE

INSTITUTT FOR ARKEOLOGI KUNSTHISTORIE OG NUMISMATIKK	
Juni 1989	24.07.90
SAKS. <i>AEL</i>	ARK. NR.
KOPT TIL	SIRKULERES

**ÅSVEIEN NÆRINGSOMRÅDE, SÆTRE - REGULERING AV PARKBELTE MELLOM
NÆRINGSOMRÅDET OG SLINGREBEKKEN**

Det vises til brev fra Universitetets Oldsaksamling datert 28.12.89.

Undersøkelser er nå foretatt og det ble ikke funne fornminner eller nyere tids kulturminner innenfor ovennevnte planområde.

Vi vil imidlertid gjøre oppmerksom på at det ved tiltak i marken kan dukke opp fornminner. Skulle dette skje, må arbeidet stanses i den utstrekning det kan berøre fornminnene eller deres sikringssoner på fem meter. Melding skal straks sendes fylkeskommunen, jfr. lov om kulturminner av 9. juni 1978, § 8.


Vi har derfor ingen merknader til planen.

Med hilsen

Geir Helgen
fylkeskonservator

Inger Liv Gøytil Lund
kulturvernkons./arkeolog

Gjenpart:
Universitetets Oldsaksamling

**BUSKERUD FYLKESKOMMUNE**Haugesgate 89, 3020 Drammen
Telefon (03) 83 81 50

KULTURADMINISTRASJONEN

Vår dato: 29.06.90
Vår ref.: 1249/90ILGL-
Deres dato: 01.06.90
Deres ref.:Hurum kommune
Teknisk etat
3482 TOFTE

INSTITUTT FOR ARKEOLOGI KUNSTHISTORIE OG NUMISMATIKK	
Juni 1990	24.07.90
SAKSR. <i>AEL</i>	ARK. NR.
KOPITIL	SIRKULERES

FORSLAG TIL REGULERINGSPLAN FOR KLOKKARSTUÅSEN ØST

Vi har mottatt ovennevnte plan til uttalelse. P.g.a. omorganiseringen av kultruminnevernet der ansvaret for denne typer saker er overført til Fylkeskommunen, har saksbehandlingen tatt noe tid. I den anledning kan også nevnes at vi i henhold til lov om kulturminner §9 har 3 måneders uttalefrist.

Vi kjenner ikke til fornminner eller andre kulturminner innenfor ovennevnte plan.

Vi vil imidlertid gjøre oppmerksom på at det ved tiltak i marken kan dukke opp fornminner. Skulle dette skje, må arbeidet stanses i den utstrekning det kan berøre fornminnene eller deres sikringssoner på fem meter. Melding skal straks sendes fylkeskommunen, jfr. lov om kulturminner av 9. juni 1978, § 8.

Ved graving kan det også dukke opp rester etter det Schimmelmanske glassverk. Dersom dette inntreffer, ber vi om å bli varslet umiddelbart.

Vi har ikke noe å bemerke til at planen blir stadfestet.

Med hilsen

Geir Helgen
fylkeskonservator

Inger Liv Gøytil Lund
kulturvernkons./arkeolog

Gjenpart:
Universitetets Oldsaksamling

**BUSKERUD FYLKESKOMMUNE**

Haugesgate 89, 3020 Drammen

Telefon (03) 83 81 50

KULTURADMINISTRASJONEN

Vår dato: 29.06.90 Vår ref.: 0941/90ILGL-
Deres dato: 13.04.90 Deres ref.:

Hurum kommune
Teknisk etat
3482 TOFTE

INSTITUTT FOR ARKEOLOGI KUNSTHISTORIE OG NUMISMATIKK	
Jan 19 1961	24.07.90
SAKSBEH. REC	ARK. NR.
KOPI TIL	SIRKULERES

FORSLAG TIL REGULERINGSPLAN FOR KLOKKARSTUÅSEN ØST

Vi har mottatt ovennevnte plan til uttalelse. P.g.a. omorganiseringen av kultruminnevernet der ansvaret for denne typer saker er overført til Fylkeskommunen, har saksbehandlingen tatt noe tid. I den anledning kan også nevnes at vi i henhold til lov om kulturminner §9 har 3 måneders uttalefrist.

Vi kjenner ikke til fornminner eller andre kulturminner innenfor ovennevnte plan.

Vi vil imidlertid gjøre oppmerksom på at det ved tiltak i marken kan dukke opp fornminner. Skulle dette skje, må arbeidet stanses i den utstrekning det kan berøre fornminnene eller deres sikringssoner på fem meter. Melding skal straks sendes fylkeskommunen, jfr. lov om kulturminner av 9. juni 1978, § 8.

Vi har ikke noe å bemerke til at planen blir stadfestet.

Med hilsen

Geir Helgen
fylkeskonservator

Inger Liv Gøytil Lund
kulturvernkons./arkeolog

Gjenpart:
Universitetets Oldsaksamling

**BUSKERUD FYLKESKOMMUNE**Haugesgate 89, 3020 Drammen
Telefon (03) 83 81 50

KULTURADMINISTRASJONEN

Vår dato: 06.07.90 Vår ref.: 1063/90 ILGL-
Deres dato: 25.04.90 Deres ref.:Nedre Eiker kommunene
Teknisk etat
3051 Mjøndalen

INSTITUTT FOR ARKEOLOGI KUNSTHISTORIE OG NUMISMATIKK	
Jnr 101946	02.08.90
SAKSB. KOPT TIL	ARK. NR. SIRKULERES

FORSLAG TIL REGULERINGSPLAN FOR RYGHKOLLEN, MJØNDALLEN, NEDRE EIKER
KOMMUNE

Vi har mottatt ovennetne plan til uttalelse. P.g.a. omorganiseringen av kulturminnevernet der ansvaret for denne typen saker er overført til Fylkeskommunen, har saksbehandlingen tatt noe tid. I den anledning kan også nevnes at vi i henhold til lov om kulturminner § 9 har 3 mnd. uttalefrist.

Vi har konferert planen med Universitetets Oldsaksamlings arkiver. Det er ikke registrert fornminner innenfor planområdet.

Vi vil imidlertid understreke at dersom det oppdages fornminner ved tiltak i marken i reguleringsområdet, skal arbeidet stanses i den utstrekning det kan berøre fornminnene eller deres sikringssoner på fem meter. Melding skal straks sendes Fylkeskommunen ved fylkeskonservator, jfr. lov om kulturminner av 9. juni 1978, § 8.

Vi har ikke noe å bemerke til at reguleringforslaget stadfestes.

Med hilsen

Geir Helgen
fylkeskonservatorInger Liv Gøytil Lund
kulturvernkonsulent/arkeolog

Gjenpart: Universitetets Oldsaksamling

**BUSKERUD FYLKESKOMMUNE**

Haugesgate 89, 3020 Drammen

Telefon (03) 83 81 50

KULTURADMINISTRASJONEN

Vår dato: 06.07.90 Vår ref.: 1152/90ILGL-
Deres dato: 10.05.90 Deres ref.:

Røyken kommune
Rådhuset
3440 RØYKEN

K O P I

INSTITUTT FOR ARKEOLOGI KUNSTHISTORIE OG NUMISMATIKK	
JUNE 10 1997	02.05.90
SAKSBE. AEC	ARK. NR.
KOPI TIL	SIRKULERES

VEDR. REGULERINGSPLAN FOR STOKKERÅSEN PUKKVERK

Vi har mottatt ovennevnte plan til uttalelse. P.g.a. omorganiseringen av kultruminnevernet der ansvaret for denne typer saker er overført til Fylkeskommunen, har saksbehandlingen tatt noe tid. I den anledning kan også nevnes at vi i henhold til lov om kulturminner §9 har 3 måneders uttalefrist.

Vi kjenner ikke til fornminner eller andre kulturminner innenfor ovennevnte plan.

Vi vil imidlertid gjøre oppmerksom på at det ved tiltak i marken kan dukke opp fornminner. Skulle dette skje, må arbeidet stanses i den utstrekning det kan berøre fornminnene eller deres sikringssoner på fem meter. Melding skal straks sendes fylkeskommunen, jfr. lov om kulturminner av 9. juni 1978, § 8.

Vi har ikke noe å bemerke til at planen blir stadfestet.

Med hilsen

Geir Helgen
fylkeskonservator

Inger Liv Gøytil Lund
kulturvernkons./arkeolog

Gjenpart:

Universitetets Oldsaksamling

**BUSKERUD FYLKESKOMMUNE**Haugesgate 89, 3020 Drammen
Telefon (03) 83 81 50

KULTURADMINISTRASJONEN

Vår dato: 06.07.90 Vår ref.: 1129/90 ILGL-

Deres dato:	Deres ref.:
10.05.90	
KUNSTHISTORIE OG NUMISMATIKK	
Jnr 101948	02.01.90
SAKSD. REC	ARK. NR.
KOPIL	SIRKULERS

Gol kommune
Teknisk etat
3550 GOL

K O P I

FRAMLEGG TIL REGULERINGSPLAN FOR DOKKEN OG RENSEL SETER, KUNNGJERING
1. GANG

På g.nr. 12, br. nr. 11 på Rensel seter er det ved pløying funne kolblanda jord og slagglumpar. Området ligg ca. 50 m NØ for den nordlegaste av hyttene, avmerka med R på det tilsende reguleringskartet. Dette området er på planen regulert til jordbruk og vil såleis ikkje få noko bruksendring.

Det vart ikkje registrert andre kulturminne innanfor området. Vi vil likevel gjera merksam på at det ved tiltak i marka kan dukke opp fornminne. Skulle dette skje, må arbeidet stansast i den utstrekning det kan røre fornminnene eller deira sikringssoner på fem meter. Melding skal straks sendast fylkeskommunen, jfr. lov om kulturminne av 9. juni 1978, § 8.

Vi har ikke noe å bemerke til at bebyggelsesplanen stadfestes.

Med hilsen

Geir Helgen
fylkeskonservatorInger Liv Gøytil Lund
kulturvernkonsulent/arkeologGjenpart:
Universitetets Oldsaksamling

**BUSKERUD FYLKESKOMMUNE**

Haugesgate 89, 3020 Drammen

Telefon (03) 83 81 50

KULTURADMINISTRASJONEN

Vår dato: 06.07.90 Vår ref.: 1251/90 ILGL-

Deres dato: Deres ref.:

06.06.90	
INSTITUTT FOR ARKEOLOGI KUNSTHISTORIE OG NUMISMATIKK	
NR 101949	02.06.90
SAKSB. <i>AEC</i>	ARK. NR.
KOPI TIL	SIRKULERES

Nore og Uvdal kommune
Teknisk etat
3630 RØDBERGND

REGULERINGSPLAN FOR VEDHUS - NORE OG UVDAL KOMMUNE

Vi kjenner ikke til fornminner eller andre kulturminner innenfor ovennevnte plan og har derfor ingen innvendinger til planen.

Vi vil imidlertid gjøre oppmerksom på at det ved tiltak i marken kan dukke opp fornminner. Skulle dette skje, må arbeidet stanses i den utstrekning det kan berøre fornminnene eller deres sikringssoner på fem meter. Melding skal straks sendes fylkeskommunen, jfr. lov om kulturminner av 9. juni 1978, § 8.

Vi har ikke noe å bemerke til at bebyggelsesplanen stadfestes.

Med hilsen

Geir Helgen
fylkeskonservator

Inger Liv Gøytil Lund
kulturvernkonsulent/arkeolog

Gjenpart:

Universitetets Oldsaksamling

**BUSKERUD FYLKESKOMMUNE**

Haugesgate 89, 3020 Drammen
Telefon (03) 83 81 50

KULTURADMINISTRASJONEN

Vår dato: Vår ref.:

06.07.90 1250/90 ILGL

Deres dato: Deres ref.:

06.06.90 HISTORIE og NUMISMATIK

Jan 10 1990

02.06.90

SAKSD. *REL*

ARK. NR.

KOPIL

SIRKULERES

Nore og Uvdal kommune
Teknisk etat
3630 RØDBERGND

K O P I

BEBYGGELSESPLAN FOR STORSTEIN I - NORE OG UVDAL KOMMUNE

Vi kjenner ikke til fornminner eller andre kulturminner innenfor ovennevnte plan og har derfor ingen innvendinger til planen.

Vi vil imidlertid gjøre oppmerksom på at det ved tiltak i marken kan dukke opp fornminner. Skulle dette skje, må arbeidet stanses i den utstrekning det kan berøre fornminnene eller deres sikringssoner på fem meter. Melding skal straks sendes fylkeskommunen, jfr. lov om kulturminner av 9. juni 1978, § 8.

Vi har ikke noe å bemerke til at bebyggelsesplanen stadfestes.

Med hilsen

Geir Helgen
fylkeskonservator

Inger Liv Gøytil Lund
kulturvernkonsulent/arkeolog

Gjenpart:

Universitetets Oldsaksamling

**BUSKERUD FYLKESKOMMUNE**

Haugesgate 89, 3020 Drammen
Telefon (03) 83 81 50

KULTURADMINISTRASJONEN

Vår dato: 29.06.90
Deres dato: 29.01.90
Vår ref.: 1368 ILGL-
Deres ref.:

Hurum kommune
Teknisk etat
3482 TOFTE

INSTITUTT FOR ARKEOLOGISKE FORSKNINGSPROJEKTER	
101951	02.06.90
SAKSB. AEC	ARK. NR.
KOPIL TIL	SIRKULERES

K O P I

ÅSVEIEN NÆRINGSOMRÅDE, SÆTRE - REGULERING AV PARKBELTE MELLOM
NÆRINGSOMRÅDET OG SLINGREBEKKEN

Det vises til brev fra Universitetets Oldsaksamling datert 28.12.89.

Undersøkelser er nå foretatt og det ble ikke funne fornminner eller
nyere tids kulturminner innenfor ovennevnte planområde.

Vi vil imidlertid gjøre oppmerksom på at det ved tiltak i marken
kan dukke opp fornminner. Skulle dette skje, må arbeidet stanses i den
utstrekning det kan berøre fornminnene eller deres sikringssoner på
fem meter. Melding skal straks sendes fylkeskommunen, jfr. lov om
kulturminner av 9. juni 1978, § 8.

Vi har derfor ingen merknader til planen.

Med hilsen

Geir Helgen
fylkeskonservator

Inger Liv Gøytil Lund
kulturvernkons./arkeolog

Gjenpart:

Universitetets Oldsaksamling

**BUSKERUD FYLKESKOMMUNE**Haugesgate 89, 3020 Drammen
Telefon (03) 83 81 50

KULTURADMINISTRASJONEN

Vår dato: 29.06.90
Vår ref.: 0878/90ILGL-
Deres dato: 26.03.90
Deres ref.:Røyken kommune
Rådhusetetat
3440 RØYKEN

INSTITUTT FOR ARKEOLOGI KUNSTHISTORIE OG KULTURMINNER	
JE 101952	12.01.90
SAKSB. REC	ARK. NR.
KOPT TIL	SIRKULERES

K O P I

VEDR. OMREGULERING I RØYKEN SENTRUM

Vi har mottatt ovennevnte plan til uttalelse. P.g.a. omorganiseringen av kultruminnevernet der ansvaret for denne typer saker er overført til Fylkeskommunen, har saksbehandlingen tatt noe tid. I den anledning kan også nevnes at vi i henhold til lov om kulturminner §9 har 3 måneders uttalefrist.

Vi kjenner ikke til fornminner eller andre kulturminner innenfor ovennevnte plan.

Vi vil imidlertid gjøre oppmerksom på at det ved tiltak i marken kan dukke opp fornminner. Skulle dette skje, må arbeidet stanses i den utstrekning det kan berøre fornminnene eller deres sikringssoner på fem meter. Melding skal straks sendes fylkeskommunen, jfr. lov om kulturminner av 9. juni 1978, § 8.

Vi har ikke noe å bemerke til at planen blir stadfestet.

Med hilsen

Geir Helgen
fylkeskonservatorInger Liv Gøytil Lund
kulturvernkons./arkeolog

Gjenpart:

Universitetets Oldsaksamling

**BUSKERUD FYLKESKOMMUNE**

Haugesgate 89, 3020 Drammen

Telefon (03) 83 81 50

KULTURADMINISTRASJONEN

Vår dato: 29.06.90
Vår ref.: 1249/90ILGL-
Deres dato: 01.06.90
Deres ref.:

Hurum kommune
Teknisk etat
3482 TOFTE

K O P I

INSTITUTT FOR ARKEOLOGI KUNSTHISTORIE OG NUMISMATIKK	
101963	02.06.90
SAKSBEH. AEC	ARK. NR.
KOPI TIL	SIRKULERTS

FORSLAG TIL REGULERINGSPLAN FOR KLOKKARSTUÅSEN ØST

Vi har mottatt ovennevnte plan til uttalelse. P.g.a. omorganiseringen av kultruminnevernet der ansvaret for denne typer saker er overført til Fylkeskommunen, har saksbehandlingen tatt noe tid. I den anledning kan også nevnes at vi i henhold til lov om kulturminner §9 har 3 måneders uttalefrist.

Vi kjenner ikke til fornminner eller andre kulturminner innenfor ovennevnte plan.

Vi vil imidlertid gjøre oppmerksom på at det ved tiltak i marken kan dukke opp fornminner. Skulle dette skje, må arbeidet stanses i den utstrekning det kan berøre fornminnene eller deres sikringssoner på fem meter. Melding skal straks sendes fylkeskommunen, jfr. lov om kulturminner av 9. juni 1978, § 8.

Ved graving kan det også dukke opp rester etter det Schimmelmanske glassverk. Dersom dette inntreffer, ber vi om å bli varslet umiddelbart.

Vi har ikke noe å bemerke til at planen blir stadfestet.

Med hilsen

Geir Helgen
fylkeskonservator

Inger Liv Gøytil Lund
kulturvernkons./arkeolog

Gjenpart:
Universitetets Oldsaksamling

**BUSKERUD FYLKESKOMMUNE**Haugesgate 89, 3020 Drammen
Telefon (03) 83 81 50

KULTURADMINISTRASJONEN

Vår dato: 29.06.90
Deres dato: 13.04.90
Vår ref.: 0941/90ILGL-
Deres ref.:Hurum kommune
Teknisk etat
3482 TOFTE

[K O P I]

INSTITUTT FOR ARKEOLOGI KUNSTHISTORIE OG NUMISMATIKK	
Jan 10 1954	12.06.90
SAKSB. <i>AGC</i>	ARK. NR.
KOPI TIL	SIRKULERES

FORSLAG TIL REGULERINGSPLAN FOR KLOKKARSTUÅSEN ØST

Vi har mottatt ovennevnte plan til uttalelse. P.g.a. omorganiseringen av kultruminnevernet der ansvaret for denne typer saker er overført til Fylkeskommunen, har saksbehandlingen tatt noe tid. I den anledning kan også nevnes at vi i henhold til lov om kulturminner §9 har 3 måneders uttalefrist.

Vi kjenner ikke til fornminner eller andre kulturminner innenfor ovennevnte plan.

Vi vil imidlertid gjøre oppmerksom på at det ved tiltak i marken kan dukke opp fornminner. Skulle dette skje, må arbeidet stanses i den utstrekning det kan berøre fornminnene eller deres sikringssoner på fem meter. Melding skal straks sendes fylkeskommunen, jfr. lov om kulturminner av 9. juni 1978, § 8.

Vi har ikke noe å bemerke til at planen blir stadfestet.

Med hilsen

Geir Helgen
fylkeskonservatorInger Liv Gøytil Lund
kulturvernkons./arkeolog

Gjenpart:

Universitetets Oldsaksamling

**BUSKERUD FYLKESKOMMUNE**

Haugesgate 89, 3020 Drammen

Telefon (03) 83 81 50

KULTURADMINISTRASJONEN

Vår dato: 29.06.90 Vår ref.: 0418/90ILGL-
Deres dato: 12.02.90 Deres ref.:

Hurum kommune
Teknisk etat
3482 TOFTE

INSTITUTT FOR ARKEOLOGI KUNSTHISTORIE OG NUMISMATIKK	
Jan 10 1995	02.02.90
SAKSBEH. <i>DEL</i>	ARK. NR.
KOPITIL	SIRKULERES

K O P I

FUGLEBAKKJORDET, KALTENBAKK

Vi har mottatt ovennevnte plan til uttalelse. P.g.a. omorganiseringen av kultruminnevernet der ansvaret for denne typer saker er overført til Fylkeskommunen, har saksbehandlingen tatt noe tid. I den anledning kan også nevnes at vi i henhold til lov om kulturminner §9 har 3 måneders uttalefrist.

Vi kjenner ikke til fornminner eller andre kulturminner innenfor ovennevnte plan.

Vi vil imidlertid gjøre oppmerksom på at det ved tiltak i marken kan dukke opp fornminner. Skulle dette skje, må arbeidet stanses i den utstrekning det kan berøre fornminnene eller deres sikringssoner på fem meter. Melding skal straks sendes fylkeskommunen, jfr. lov om kulturminner av 9. juni 1978, § 8.

Vi har ikke noe å bemerke til at planen blir stadfestet.


Med hilsen

Geir Helgen
fylkeskonservator

Inger Liv Gøytil Lund
kulturvernkons./arkeolog

Gjenpart:

Universitetets Oldsaksamling

**BUSKERUD FYLKESKOMMUNE**

Haugesgate 89, 3020 Drammen

Telefon (03) 83 81 50

KULTURADMINISTRASJONEN

Telefax (03) 83 47 58

Ål kommune
Torget 1
3570 ÅL

K O P I

Vår dato:	Vår ref.:
29.06.90	0428/90 ILGL/
Deres dato:	Deres ref.:
15.02.90	15.02.90 HISTORIE 266/90
Jan 10 1996	02.06.90
SAKS. REC	ARK. NR.
KOPI TIL	SIRKULERES

KOMMUNEDELPLAN FOR VOTENDALEN, ÅL KOMMUNE, BUSKERUD

Vi har motteke kommunedelplan for Votendalen til uttalelse og ser oss leie for det seine svaret. Dette grunnar i omorganiseringa av kulturminnevernet, der ansvaret for dette er ført over frå Universitetets Oldsaksamling til fylkeskommunen frå 1. januar 1990.

Universitetets Oldsaksamling har utført registreringar av faste fornminne i samband med utarbeinga av økonomisk kartverk. Den skriftlege beskrivinga av fornminna er ikkje ferdig utarbeid. Det kan derfor vera vanskeleg å koma med ein tilfredstillande uttalelse til planen for å vurdere om utbyggingstiltaka kan koma i konflikt med faste fornminne, freda etter lov om kulturminne av 9. juni 1978. Utfrå dei tilgjengelege opplysningar vi har, ser det ikkje ut til at planen rører fornminne.

Når det gjeld kulturminne frå nyare tid, vil ein her visa til den samla kulturhistoriske verdi som knyter seg til landskapskvalitetar og gardsdrift.

Av dei to skisserte alternativa, vil en foretrekke det utkast som samlar skianlegga på vestre side av dalføret. Her fins det alt ein del større tekniske inngrep av nyare dato. Dette området er dominert av større landskapsformasjonar og kan truleg tole den store flaten, og de tekniske innstallasjonar som skitrekke medfører betre enn kva tilfellet er for området på østre dalside.

Kulturlandskapet på østre side av dalen er meir definert og delt opp i gardstun og teigar, grasmak og store steingjerde er i god hevd. Heile området har behalde sin menneskelege målestokk. Dei nye elemente som er ført inn er tilpassa det eksisterande både når det gjeld byggeskikk og kommunikasjonsårer.

Ein vil understreke at landskapet på østre side av dalen har rike kulturhistorisk kvalitet og må sjåast på som sårbart.

Eit skitrekke vil lett kunne gi ein uheldig barriereverknad i det kulturlandskapet splittas i to og forstyrret i vesentleg grad det rolege, horisontale preg som dette vakre kulturlandskapet har.

8

§22 i lov om kulturminne vert forholdet mellom kulturminneinteressene og arealplanlegginga omhandla, jfr. også Miljøverndepartementets rundskriv T-29/83. Her framgår det at kommunane har plikt til å få undersøkt om aktuelle utbyggingsplanar vil koma i konflikt med fornminne ved utarbeidinga av reguleringsplanar. Etter kulturminnelova har kommunane inga undersøkingsplikt i samband med kommuneplanarbeidet, og vi har heller inga plikt til å utføre registreringar av fornminne i denne samanheng. Dersom kommunen ynskjer registreringar, ber vi om at dette

blir avtala med oss. Det kan vera hensiktsmessig i forhold til utarbeidinga av planar for området seinare.

Vår uttalelse inneber ikkje at vi har sagt oss enig i den foreslåtte arealbruken i kommunedelplanen. Vi forutset at alle forslag til planar innanfor området blir sendt oss til uttalelse, jfr. kulturminnelovens §§ 9 og 22.

Med helsing

Geir Helgen
fylkeskonservator

Inger Liv Gøytil Lund
kulturvernkonsulent/arkeolog

Gjenpart: **Universitetets Oldsaksamling**

**BUSKERUD FYLKESKOMMUNE**

Haugesgate 89, 3020 Drammen

Telefon (03) 83 81 50

KULTURADMINISTRASJONEN

Vår dato: 29.06.90
Vår ref.: 0597.90 ILGL-
Deres dato: 28.02.90
Deres ref.:Hurum kommune
Teknisk etat
3482 TOFTEBERG

INSTITUTT FOR ARKEOLOGI KUNSTHISTORIE og NUMISMATIKK	
Jnr 101957	02.01.90
SAKS. <u>REC</u>	ARK. NR.
KOPI TIL	SIRKULERES

OMREGULERING AV FORRETNINGSTOMT - HOVTUN VEST

Vi har mottatt ovennevnte plan til uttalelse. P.g.a. omorganiseringen av kultruminnevernet der ansvaret for denne typer saker er overført til Fylkeskommunen, har saksbehandlingen tatt noe tid. I den anledning kan også nevnes at vi i henhold til lov om kulturminner §9 har 3 måneders uttalefrist.

Vi kjenner ikke til fornminner eller andre kulturminner innenfor ovennevnte plan.

Vi vil imidlertid gjøre oppmerksom på at det ved tiltak i marken kan dukke opp fornminner. Skulle dette skje, må arbeidet stanses i den utstrekning det kan berøre fornminnene eller deres sikringssoner på fem meter. Melding skal straks sendes fylkeskommunen, jfr. lov om kulturminner av 9. juni 1978, § 8.

Vi har ikke noe å bemerke til at omreguleringen blir stadfestet.

Med hilsen

Geir Helgen
fylkeskonservator

Inger Liv Gøytil Lund
kulturvernkons./arkeolog

Gjenpart:

Universitetets Oldsaksamling

**BUSKERUD FYLKESKOMMUNE**

Haugesgate 89, 3020 Drammen

Telefon (03) 83 81 50

KULTURADMINISTRASJONEN

Vår dato: 29.06.90 Vår ref.: 0797.90ILGL-
Deres dato: 28.92.90 Deres ref.:

Hurum kommune
Teknisk etat
3482 TOFTE

K O P I

INSTITUTT FOR ARKEOLOGI KUNSTHISTORIE OG MONUMENTVERN	
Juni 1998	12.9.90
SAKSBEH. HEL	ARK. NR.
KOPI TIL	SIRKULERES

TOFTEFJELLET INDUSTRIPARK. FORSLAG TIL KRYSSLØSNING MED ØSTRE STRANDVEG

Vi har mottatt ovennevnte plan til uttalelse. P.g.a. omorganiseringen av kultruminnevernet der ansvaret for denne typer saker er overført til Fylkeskommunen, har saksbehandlingen tatt noe tid. I den anledning kan også nevnes at vi i henhold til lov om kulturminner §9 har 3 måneders uttalefrist.

Vi kjenner ikke til fornminner eller andre kulturminner innenfor ovennevnte plan.

Vi vil imidlertid gjøre oppmerksom på at det ved tiltak i marken kan dukke opp fornminner. Skulle dette skje, må arbeidet stanses i den utstrekning det kan berøre fornminnene eller deres sikringssoner på fem meter. Melding skal straks sendes fylkeskommunen, jfr. lov om kulturminner av 9. juni 1978, § 8.

Vi har ikke noe å bemerke til at planen blir stadfestet.

Med hilsen

Geir Helgen
fylkeskonservator

Inger Liv Gøytil Lund
kulturvernkons./arkeolog

Gjenpart:

Universitetets Oldsaksamling

**BUSKERUD FYLKESKOMMUNE**Haugesgate 89, 3020 Drammen
Telefon (03) 83 81 50

KULTURADMINISTRASJONEN

Vår dato: 29.06.90
Vår ref.: 0596/90ILGL-
Deres dato: 28.92.90
Deres ref.:Nedre Eiker kommune
Teknisk etat
3051 MJØNDALEN

K O P I

INSTITUTT FOR ARKEOLOGI KUNSTHISTORIE OG NUMISMATIKK	
Jan 19 1999	02.06.90
SAKSBEH. REC KOPIL TIL	ARK. NR. SIRKULERES

FORSLAG TIL BEBYGGELSESPLAN FOR MILETJERN

Vi har mottatt ovennevnte plan til uttalelse. P.g.a. omorganiseringen av kultruminnevernet der ansvaret for denne typer saker er overført til Fylkeskommunen, har saksbehandlingen tatt noe tid. I den anledning kan også nevnes at vi i henhold til lov om kulturminner §9 har 3 måneders uttalefrist.

Vi kjenner ikke til fornminner eller andre kulturminner innenfor ovennevnte plan.

Vi vil imidlertid gjøre oppmerksom på at det ved tiltak i marken kan dukke opp fornminner. Skulle dette skje, må arbeidet stanses i den utstrekning det kan berøre fornminnene eller deres sikringssoner på fem meter. Melding skal straks sendes fylkeskommunen, jfr. lov om kulturminner av 9. juni 1978, § 8.


Vi har ikke noe å bemerke til at planen blir stadfestet.

Med hilsen

Geir Helgen
fylkeskonservatorInger Liv Gøytill Lund
kulturvernkons./arkeolog

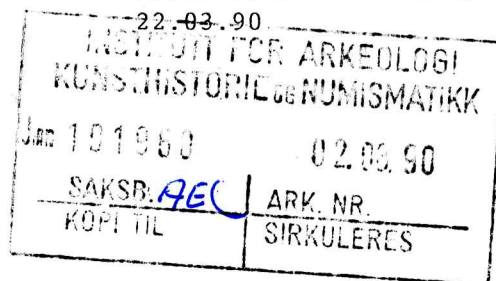
Gjenpart:

Universitetets Oldsaksamling

**BUSKERUD FYLKESKOMMUNE**

Hauges gate 89, 3019 Drammen

KULTURADMINISTRASJONEN

Telefon (03) 83 47 58
Telefax (03) 83 47 58Rollag kommune
Teknisk etat
3626 ROLLAGVår dato: 22.06.90
Vår ref.: 0884/90 ILGL/-
Deres dato: 22.03.90
Deres ref.:**HANDLINGSPROGRAM OG AREALDELEN I KOMMUNEPLAN FOR ROLLAG. HØRING**

Vi har mottatt ovennevnte kommuneplan datert 22.03.90 til uttalelse. Det vises også til telefonsamtale med G. Otterholt der vi ble gitt utsettelse på uttalefristen.

Først vil vi påpeke følgende: I den skriftlige delen av kommuneplanen bør den beskrivende teksten munne ut i klare konklusjoner og en handlingsplan som trekker opp retningslinjer for administrasjonens videre arbeid med kulturminnene.

Universitetets Oldsaksamling har foretatt registreringer av faste fornminner i forbindelse med utarbeidelse av økonomisk kartverk. Dette ble utført i 1980. Den skriftlige beskrivelsen av fornminnene er ikke ferdig utarbeidet. Det er derfor vanskelig enkelte steder å komme med en tilfredstillende uttalelse til foreliggende plan for å vurdere hvilke utbyggingstiltak som kan komme i konflikt med faste fornminner, som er automatisk fredet etter lov om kulturminner av 9. juni 1978.

I kommuneplanen kan vern av fornminner tas opp i forhold til kommuneplanens arealdel og i detaljplaner. Etter plan- og bygningslovens §20-4, nr. 4, kan det i kommuneplanens arealdel utlegges områder til båndleggingsformål. Dette kan eksempelvis være områder som er fredet/skal fredes etter kulturminneloven eller områder som er regulert/skal reguleres til spesialområde med formål bevaring.

På bakgrunn av dette har vi merket av særlig verneverdige fornminner og fredete kulturminner på vedlagte kartkopiutsnitt.

Vi ber om at fornminnene samt en sikringssone på 5 meter eller en som i tilstrekkelig grad sikrer miljøet rundt fornminnene, blir satt av til spesialområde med formål bevaring. Dersom dette ikke blir etterkommet, vil vi komme med innsigelse til senere reguleringsplaner dersom fornminnene ikke er tatt tilstrekkelig hensyn til.

8

Rollag kommune har et sammenhengende kulturminnefelt som er ganske enestående i landssammenheng. Det gjelder området fra Rollag stavkirke (fredet), over prestegården (fredet) og bygdemuseet. Her foreligger det planer om et fløtermuseum i tilknytning til bygdemuseet. Det vil være uakseptabelt om dette området (kartutsnitt nr. 10) skulle bli nedbygget. Det bør gies status som vernet område med formål bevaring.

På samme måte ber vi om at nordmannsslepene blir markert på kartet med et streksymbol, slik som utført på Økonomisk kartverk og at de går inn under de såkalte båndlagte områder og inngår som spesialområde i senere reguleringsplan. I den forbindelse vises til lov om kulturminner §4 b,d og f.

Vi ber også om at det blir gitt som en opplysning på kommuneplankartet følgende: Dersom det ved tiltak i marken dukker opp fornminner, må arbeidet straks stanses i den utstrekning det kan berøre fornminnene eller deres sikringssone på 5 meter. Melding skal straks sendes fylkeskommunen, jfr. lov om kulturminner av 9. juni 1978 §8.

Vi vil også be at det blir tatt spesielt hensyn til den fredede bygningsmasse kfr. vedlagte fredningsliste. For kirken gjelder en fredningssone på 60 meter, mens det for fredede anlegg er 5 meter. Bygningene er som regel en del av et miljø som er særeget for Rollag. Dette er en kulturkapital kommunen må ta hensyn til og i kommuneplanen vil en vente å finne uttalt vilje til å ta vare på denne kapitalen.

Kommunen bør også i den forbindelse vurdere å sette i gang SEFRAK-registreringer, noe som vil være til stor nytte i den kommunale planleggingen.

§22 i lov om kulturminner omhandler forholdet mellom kulturminneinteressene og arealplanleggingen, jfr. også Miljøverndepartementets rundskriv T-29/83. Her framgår det at kommunene har plikt til å få undersøkt om aktuelle utbyggingsplaner vil kunne komme i konflikt med fornminner ved utarbeidelse av reguleringsplaner. Etter kulturminneloven har kommunene ingen undersøkelsesplikt i forbindelse med kommuneplanarbeidet, og Fylkeskommunen ved fylkeskonservator har heller ingen plikt til å foreta registreringer av fornminner i denne sammenheng. Dersom kommunen ønsker å få foretatt registreringer i forbindelse med utarbeidelse av kommuneplanen for å ha bedre grunnlag for valg av utbyggingsområder, må kommunen inngå en avtale om dette. Det kan være hensiktsmessig dersom kommunen vet at kommuneplanen vil utløse arbeide med flere reguleringsplaner. Registreringene vil kunne utføres mer rasjonelt dersom flere reguleringsplaner kan tas under ett.

Vi ber om at våre merknader blir tatt til følge. Ønsker kommunen ytterligere opplysninger, står vi gjerne til tjeneste.

Med hilsen

Geir Helgen
fylkeskonservator

Inger Liv Gøytil Lund
kulturvernkons./arkeolog

Vedlegg

Kopi: **Universitetets Oldsaksamling**

FORNMINNER I ROLLAG

1.	- Ulvik,	62/1,	Felt med gravrøyser
2.	- Stærnes N og Stærnes S sameie	75/1, 75/5	Jernvinneplass
3.	- Sørkje sameie av Fekjan	78/14	Jernvinneplass
4.	- Sørkje sameie av Fekjan	78/14	Jernvinneplass
5.	- Ulvik	61/1, 62/1	Varde
6.	- Flåtterud	60/1	Dyregrav
7.	- Landsverk ml., Landsverk N		Felt med røyser
8.	- Ulstad	77/8,10, 77/9,11	Gravhaug kalt dansarhaugen
9.	- Ulstad	77/9,11	Gravhaug
10.	- Rollag kirke Rollag prestegård Rollag Bygdemuseum		2 steinkors
11.	- Tråen	45/2	Gravhaug
12.	- Bygslet hyttetomt	20/2	Jernvinneanlegg
13.	- Kjernhus	25/1	Gravfelt
14.	- Laugergården av Vendegg	37/1	Varp/røys
15.	- Ved Rusttjønn		2 bogasteller

NORDMANNSSLEPENE

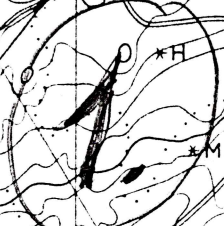
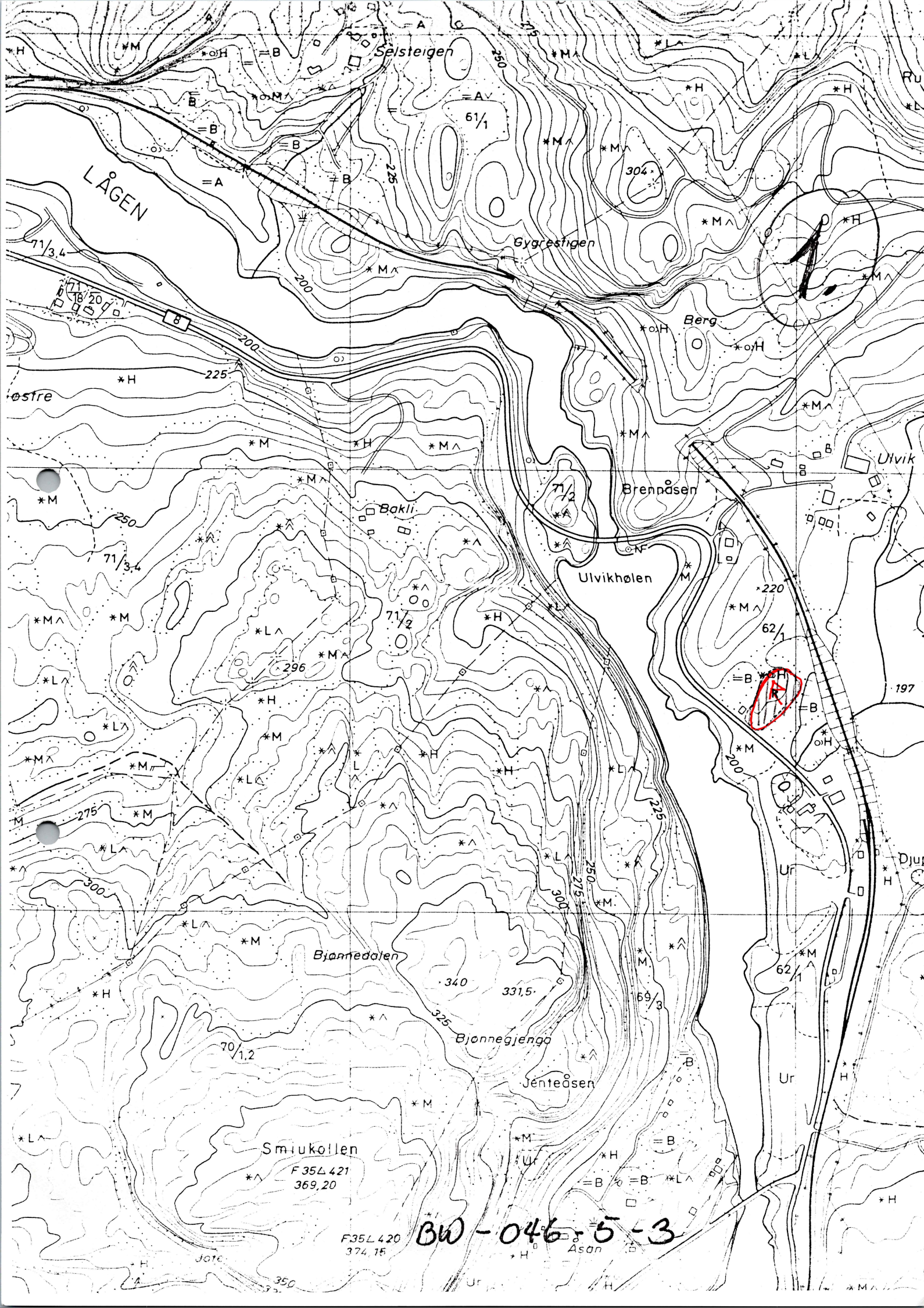
- Her betraktes nordmannsslepene som fredet. Inntil slepene ligger det flere kulturminner av uviss alder, bl.a. er det registrert flere varp og jernvinneanlegg. Disse regnes med til det fredede området. De fleste slepene er markert med stiplet linje og rune R på Økonomisk kartverk.

FREDEDE BYGNINGER

- Kårstue på Glaim, gnr. 19, brnr 1
- Stabbur på Søre Kjemhus, gnr. 25, brnr.2
- Stabbur på Veslemykstu, gnr. 27, brnr. 3
- Stue på Mykstu Nordre, gnr. 27, brnr. 4
- Stabbur på Søre Nordigarden Fulsås, gnr. 42, brnr. 3
- Storbu og veslebu på Nord-Tråen, gnr. 45, brnr. 1
- Stabbur på Nedre Skarpmoen, gnr. 47, brnr. 1
- Storbu på Søre Helle, g.nr. 63, brnr. 2
- Vedskjul på Haugen, gnr. 67, brnr. 2
- Stabbur på Alstad, gnr. 74, brnr. 1
- Storbu (loft) på Sør-Fekjan, gnr. 78, brnr. 1
- Storbu (loft) og veslebu på Nord-Fekjan, gnr. 78, brnr. 2

FREDEDE BYGNINGER

- Loft på Søre Helle, gnr. 6, brnr. 1
- Loft på Kjemhus Søre, gnr. 25, brnr. 2
- Våningshus på Mykstu Nordre, gnr. 27, brnr. 4
- Loft på Mykstu Søre, gnr. 27, brnr. 3
- Loft på Alstad (Ærstad), gnr. 74/brnr. 1
- Loft på Fekjan Nordre, gnr. 78, brnr. 2
- Bu på Fekjan Nordre, gnr. 78, brnr. 2
- Loft på Fekjan Søndre, gnr. 78, brnr. 40
NB: flyttet til Numedal folkehøgskole, gnr. 78, brnr. 40
- Vedskåle på Haugen, gnr. 67, brnr. 2
- Loft på Helle Søre, gnr. 63, brnr. 2
- Loft på Hov Nordre, gnr. 57, brnr. 1
- Loft på Hov Nordre Søndre, gnr. 57, brnr. 2
- Dør på Skarpmoen Nordre, gnr. 47, brnr. 1
- Loft på Stormoen, gnr. 73, brnr. 1
- Loft på Stærnes Søre, gnr. 75, brnr. 5
- Stue på Ulrikshov, gnr. 57, brnr. 5
NB Flyttet til Lågdalsmuseet
- Stue på Hov Søre, gnr. 57, brnr. 1
NB Flyttet til Lågdalsmuseet
- Storbu på Tråen nordre, gnr. 45, brnr. 1
- Storbu (før loft) på Helle Søre, gnr. 63, brnr. 2



BW-046-5-3

F35L 420
374,15

Smiukollen
F 35L 421
369,20

Asan

Bjønneåsen

Bjønneåsgjenga

69/3

Ur

Ur

Ur

Ur

Ur

Ur

Ur

Ur

Ur

Ur

Ur

Ur

Ur

Djur

Ur

Ur

Ur

Ur

Ur

Ur

Ur

Ur

Ur

Ur

Ur

Ur

Ur

Ur

Ur

Ur

Ur

Ur

Ur

Ur

Ur

Ur

Ur

Ur

Ur

Ur

Ur

Ur

Ur

Ur

Ur

Ur

Ur

Ur

Ur

Ur

Ur

Ur

Ur

Ur

Ur

Ur

Ur

Ur

Ur

Ur

Ur

Ur

Ur

Ur

Ur

Ur

Ur

Ur

Ur

Ur

Ur

Ur

Ur

Ur

Ur

Ur

Ur

Ur

Ur

Ur

Ur

Ur

Ur

Ur

Ur

Ur

Ur

Ur

Ur

Ur

Ur

Ur

Ur

Ur

Ur

Ur

Ur

Ur

Ur

Ur

Ur

Ur

Ur

Ur

Ur

Ur

Ur

Ur

Ur

Ur

Ur

Ur

Ur

Ur

Ur

Ur

Ur

Ur

Ur

Ur

Ur

Ur

Ur

Ur

Ur

Ur

Ur

Ur

Ur

Ur

Ur

Ur

Ur

Ur

Ur

Ur

Ur

Ur

Ur

Ur

Ur

Ur

Ur

Ur

Ur

Ur

Ur

Ur

Ur

Ur

Ur

Ur

Ur

Ur

Ur

Ur

Ur

Ur

Ur

Ur

Ur

Ur

Ur

Ur

Ur

Ur

Ur

Ur

Ur

Ur

Ur

Ur

Ur

Ur

Ur

Ur

Ur

Ur

Ur

Ur

Ur

Ur

Ur

Ur

Ur

Ur

Ur

Ur

Ur

Ur

Ur

Ur

Ur

Ur

Ur

Ur

Ur

Ur

Ur

Ur

Ur

Ur

Ur

Ur

Ur

Ur

Ur

Ur

Ur

Ur

Ur

Ur

Ur

Ur

Ur

Ur

Ur

Ur

Ur

Ur

Ur

Ur

Ur

Ur

Ur

Ur

Ur

Ur

Ur

Ur

Ur

Ur

Ur

Ur

Ur

Ur

Ur

Ur

Ur

Ur

Ur

Ur

Ur

Ur

Ur

Ur

Ur

Ur

Ur

Ur

Ur

Ur

Ur

Ur

Ur

Ur

Ur

Ur

Ur

Ur

Ur

Ur

Ur

Ur

Ur

Ur

Ur

Ur

Ur

Ur

Ur

Ur

Ur

Ur

Ur

Ur

Ur

Ur

Ur

Ur

Ur

Ur

Ur

Ur

Ur

Ur

Ur

Ur

Ur

Ur

Ur

Ur

Ur

Ur

Ur

Ur

Ur

Ur

Ur

Ur

Ur

Ur

Ur

Ur

Ur

Ur

Ur

Ur

Ur

Ur

Ur

Ur

Ur

Ur

Ur

Ur

Ur

Ur

Ur

Ur

Ur

Ur

Ur

Ur

Ur

Ur

Ur

Ur

Ur

Ur

Ur

Ur

Ur

Ur

Ur

Ur

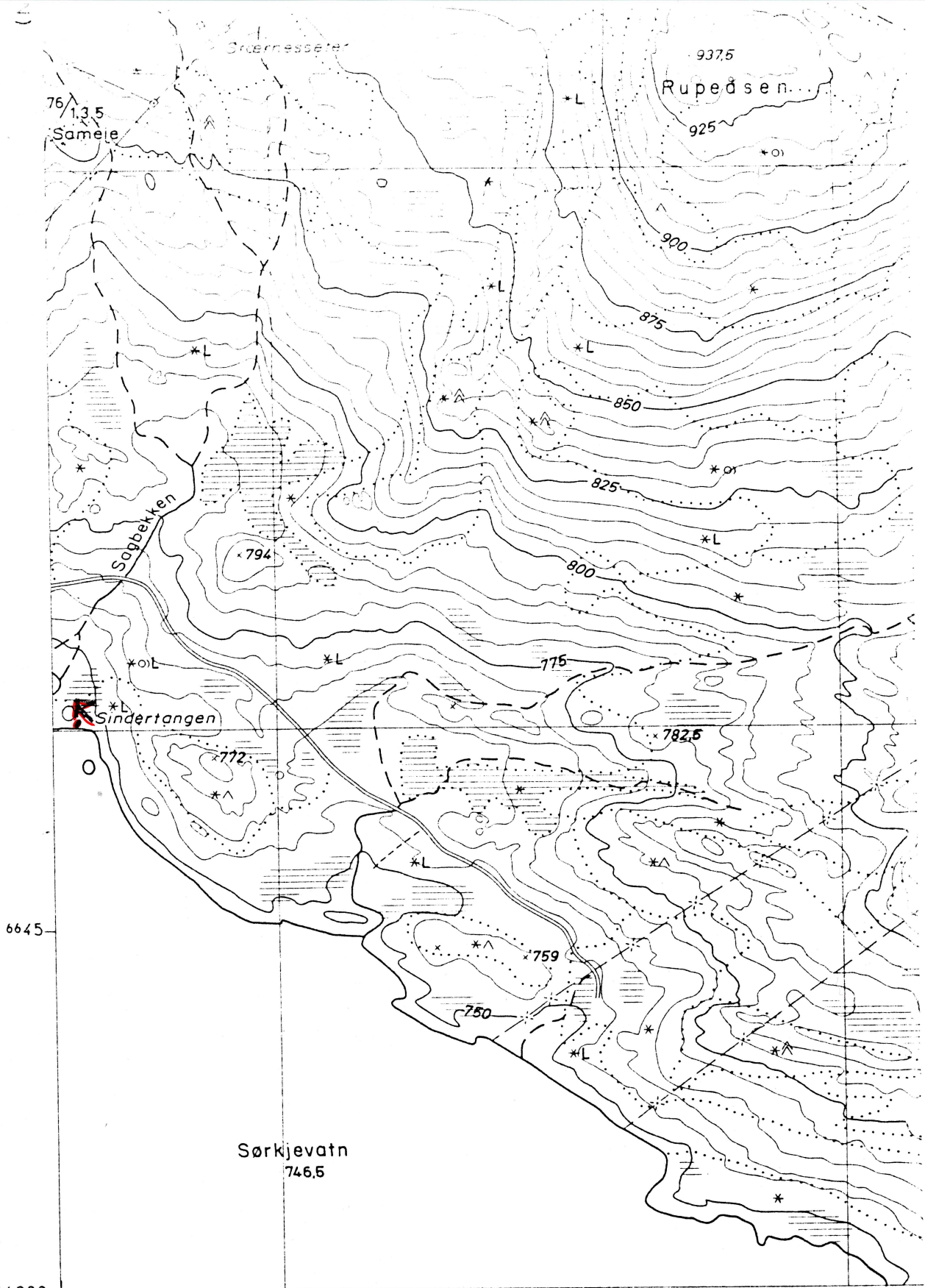
Ur

Ur

Ur

Ur

2



X 216000
Y 44800

ØKONOMISK KARTVERK

BUSKERUD FYLKE

Konstr. risset av: VIAK A/S

Etter fotogrammer år: 1978

Flyopp-gave: 1921

Bilde: C 7 - 11

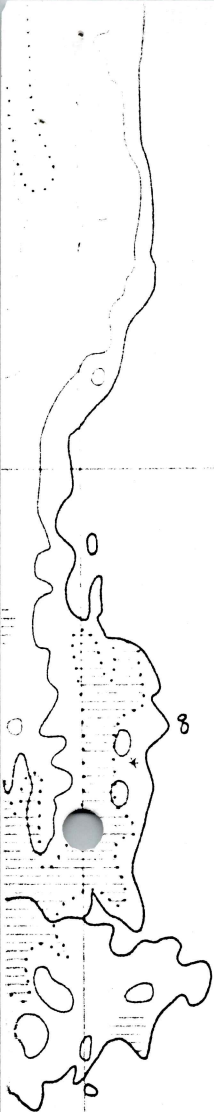
Utgitt av FYLKESKARTKONTORET
I BUSKERUD 1982

BV-046-5-3

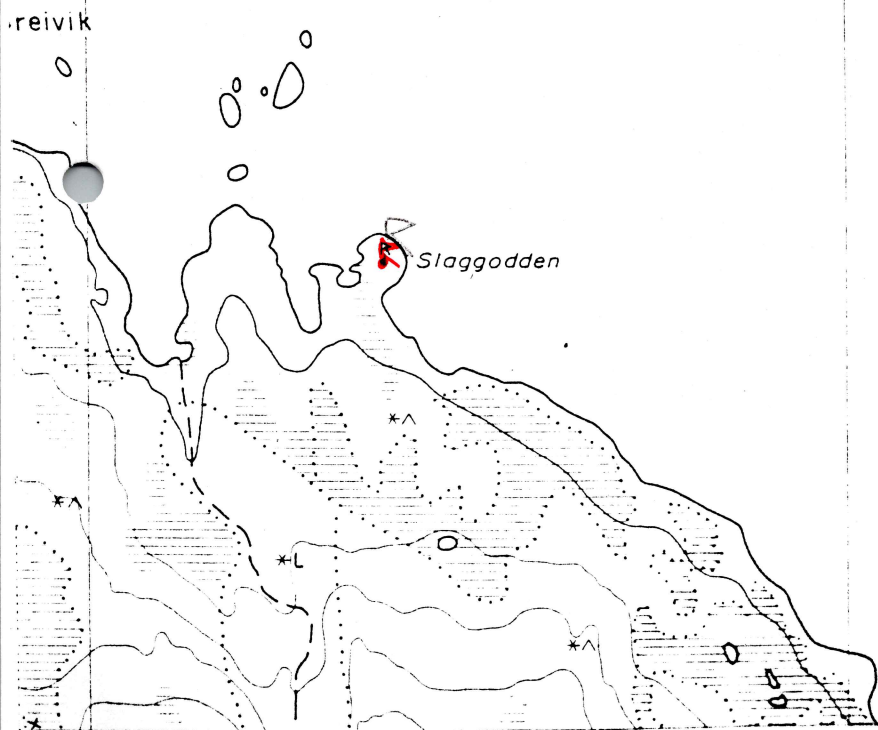
- | | | | | | |
|----|---------|---|---|---|---|
| △ | △ | Trekantpunkt NGO, annet | + | + | + |
| ○ | ○ | Polygonpunkt, fotogramm, grafisk best. punkt | — | — | — |
| F | | Fotogramm, numerisk koordinatbestemt | — | — | — |
| NP | NF | Presisjonsnivellement, vanlig niv. | | | |
| | • | 223.5 Høgte på terrengpunkt | | | |
| | • | 254.5 Kulle, med høgteopplysning | | | |
| | — | Generell kurve, mellomkurve | | | |
| | — | 25 Tellekurve | | | |
| | — | Forsenkingskurve | | | |
| | — | 0 Nullkurve | | | |
| | — | Usikker kurve | | | |
| | 233.5 | Høgte reg. v.st. i reg.vatn | | | |
| | 234/224 | Høgte beregn. flom v stand.,
lågste reg. v.st. i reg. vatn | | | |
| | 63 | Vatnhøgda fotogr. dagen i ureg.vatn | | | |
| | 64.5\62 | Høgte og lågte reg. vasstand i ureg.vatn | | | |

75/9
To
58/1F2
60/59
60/121

3



SØR



(SVARTTJØNN) 509

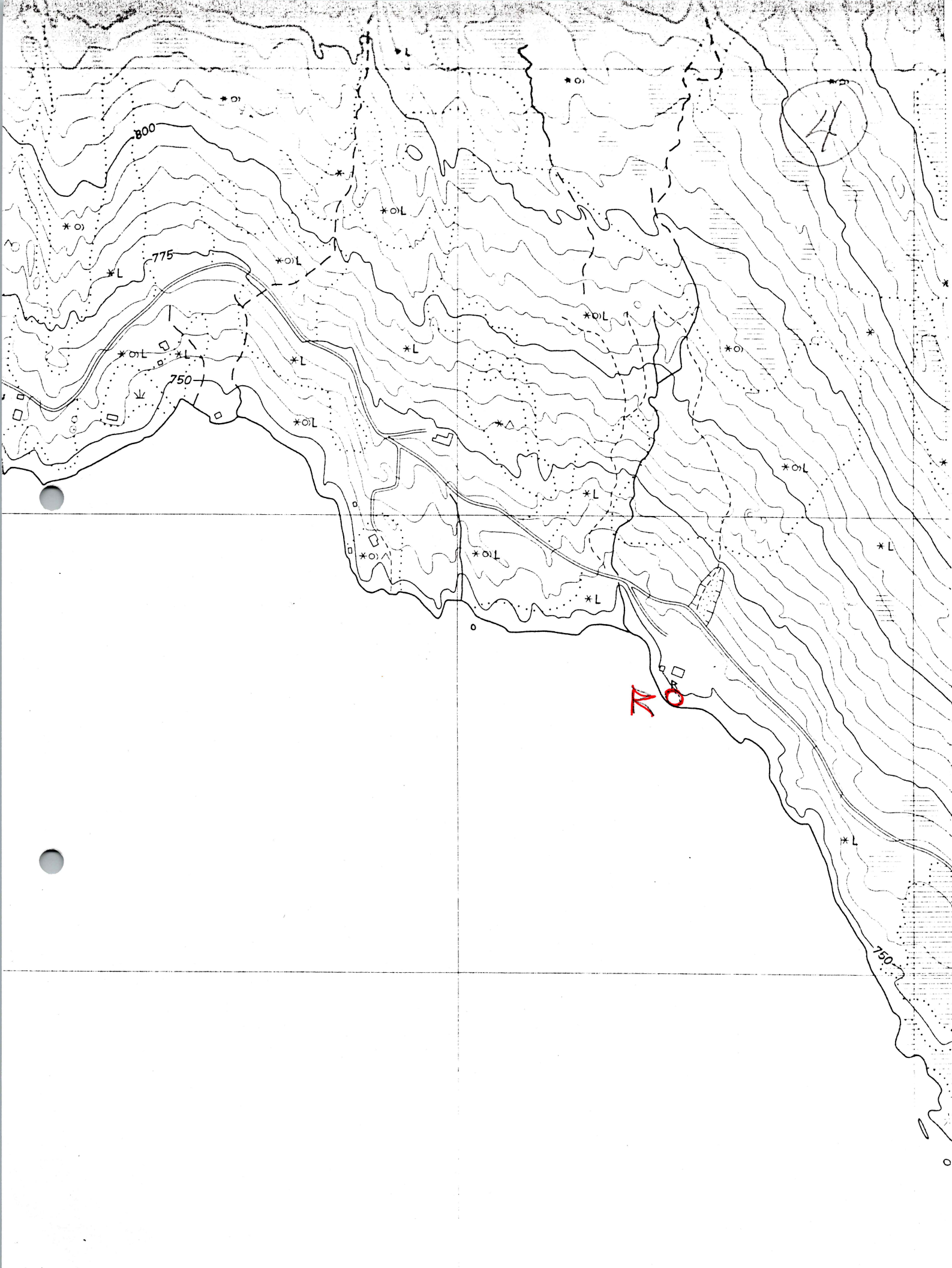
BU-046-5-4

- nsse, fylkesgrense
 - negrense
 - nsngrense, vanlig, tettbebyg
 - ngrense
 - nsmerke
 - ell, bolt i fjell
- o
 - *
 - ^
 - Myr
 - A
 - B
- Lauvskog, anna jorddekt fastmark
 - Blandingskog
 - Grunnlendt mark, fjell i dagen
 - Myr
 - Lettbrukt og mindre lettbrukt
 - dyrka jord og dyrkingsjord

- Markert stein, stor liten
- Ur, mindre område
- Grus, sand i dagen
- Vatnkontur
- Elv, kanal
- Tørrlagt elveløse

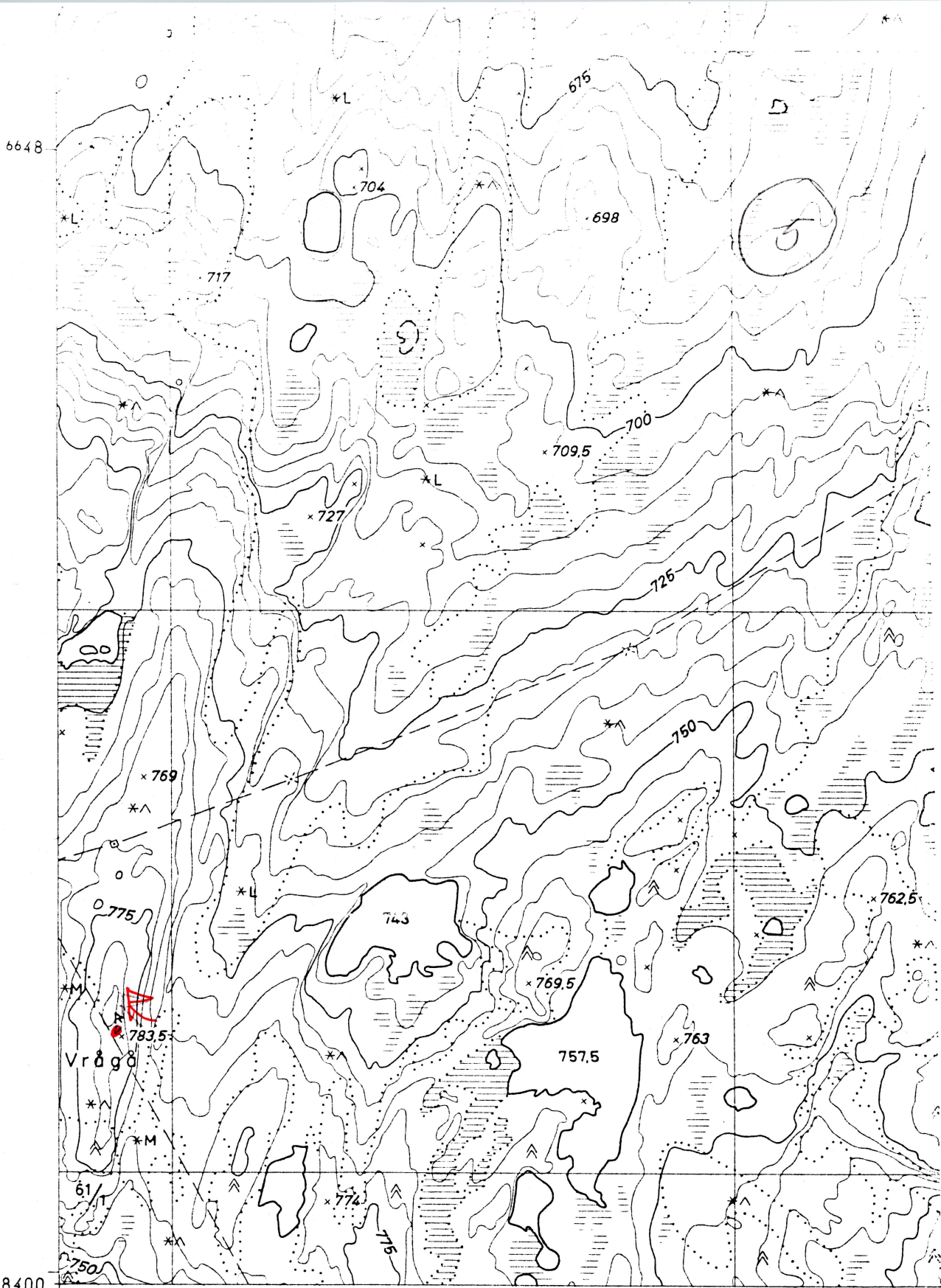
- R R Fornminne
- K K Freda kulturminne
- Høge, park
- Aile
- Fylling
- Skjæring

- EG Riksveg
- 35 Riksveg
- 669 Fylkesv
- Kommun
- Privat b
- Ann



SORKJEVATN

B4-046-5-4



X 218400
Y 54400

ØKONOMISK KARTVERK

BUSKERUD FYLKE

Konstr. risset av: VIAK A/S

Etter fotogrammer år: 1978

Flyoppgave: 1921

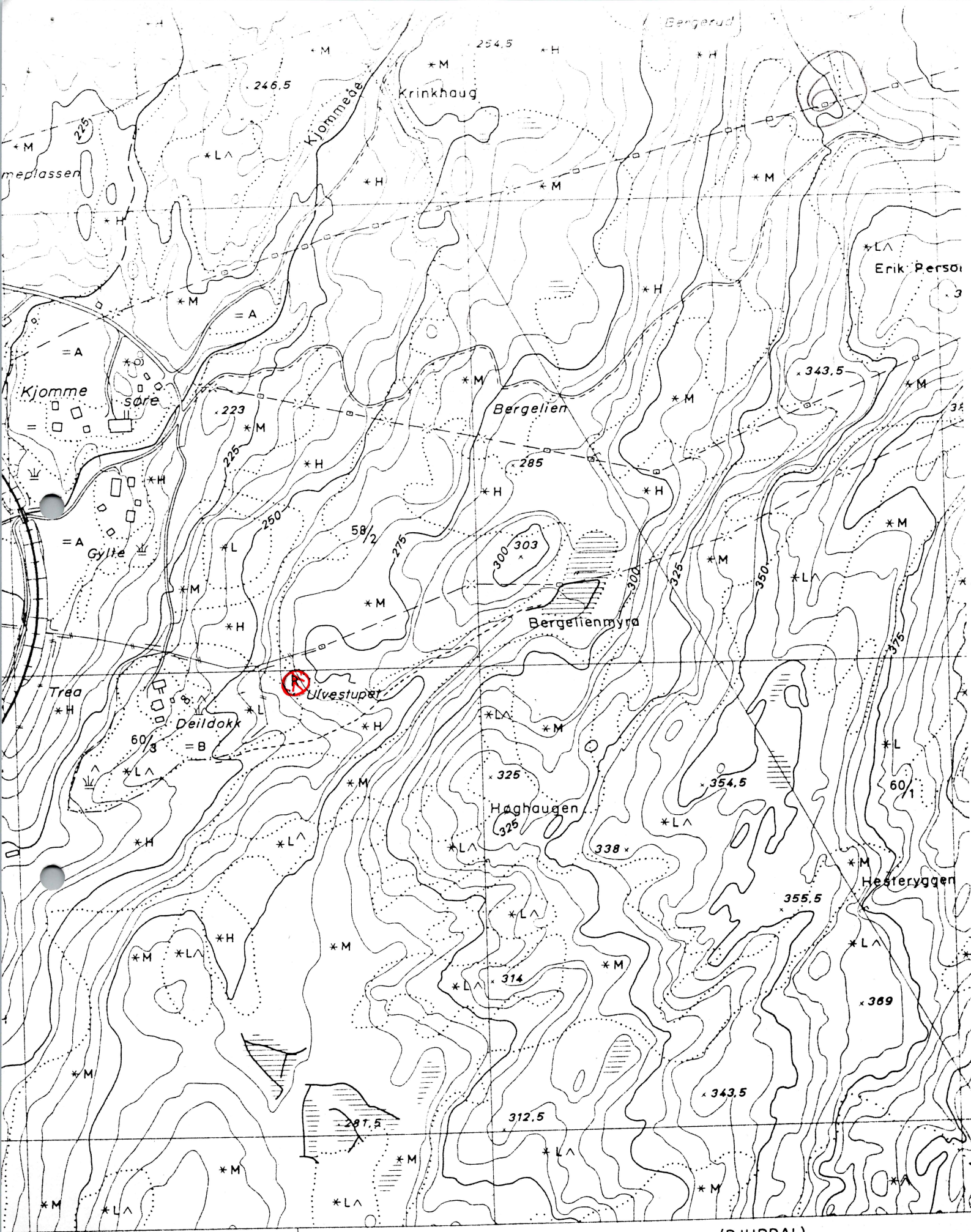
Bilde: D18-22

Utgitt av FYLKESKARTKONTORET
I BUSKERUD 1982

BW-046-5-2

△	△	Trekantpunkt NGO, annet	+ + +
○	○	Polygonpunkt, fotogramm, grafisk best.punkt	— — —
F		Fotogramm. numerisk koordinatbestemt	— — —
NP	NP	Presisjonsnivellement, vanlig niv.	□ Nr
*	*	223.5 Høgde på terrangpunkt	×
*	*	254.5 Kulle, med høgdeopplysning	
—	—	25 Generell kurve, mellomkurve	
—	—	0 Tellekurve	
—	—	0 Forsenkingskurve	
—	—	0 Nullkurve	
—	—	Usikker kurve	
—	—	233.5 Høgeste reg. v.st. i reg.vatn	
—	—	234/224 Høgest beregn. flom v.stand, lågeste reg. v.st. i reg. vatn	
—	—	63 Vatnhøgda fotogr. dagen i ureg.vatn	
—	—	64.5\62 Høgeste og lågeste reg. vasstand i ureg.vatn	

75/9 59
Torp 4
58/1F2
60/5s 59/
60/1,2ls 1/5



518

(DJUPDAL)

BW-046-5-1

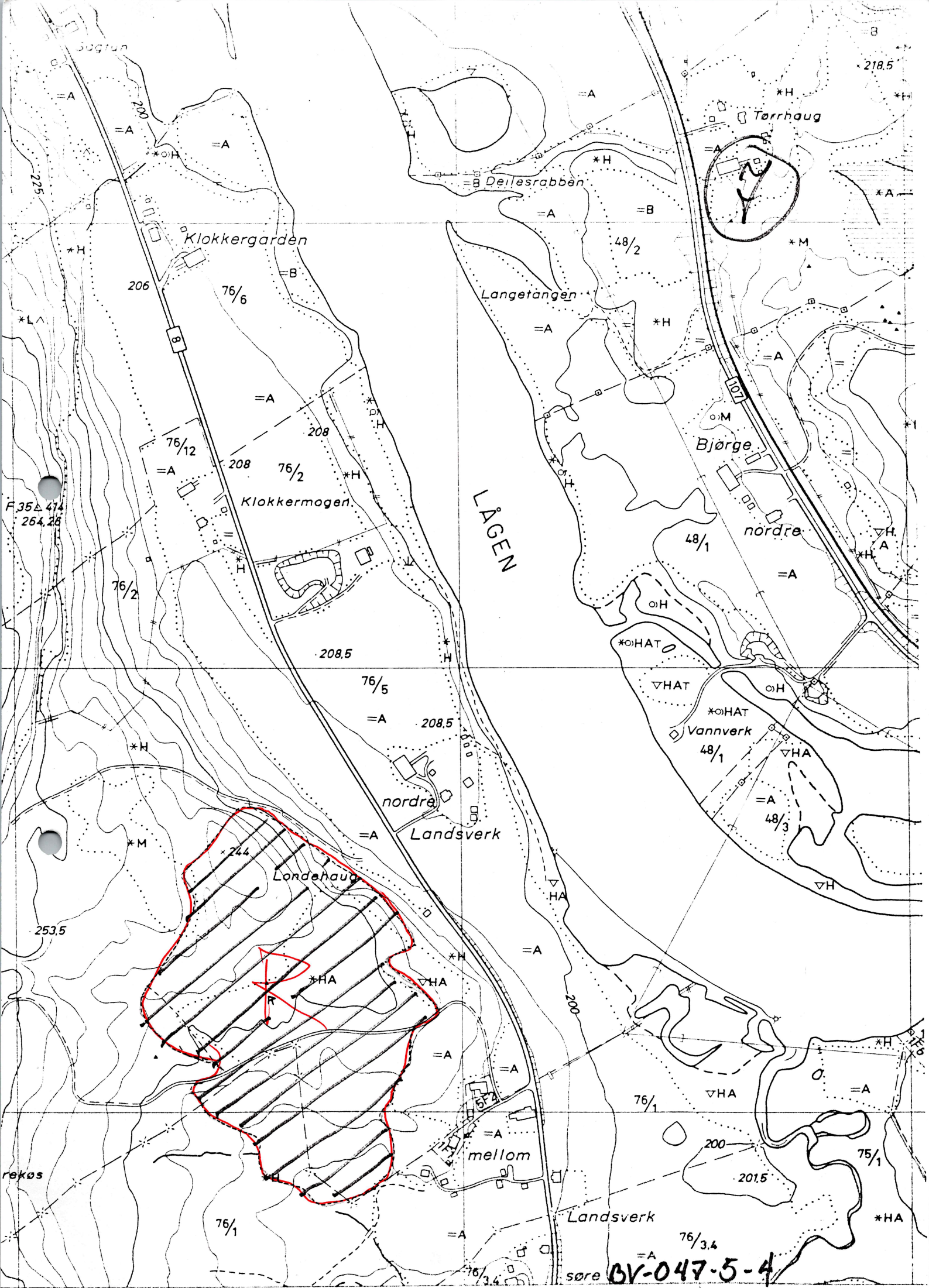
- + Riksgrense, fylkesgrense
- Kommunegrense
- Eiendomsgrense, vanlig, tettbebygg
- - - Servituttgrense
- Nr. 123 Riksgrensemerke

- o Lauvskog, anna jorddekt fastmark
- * Blandingsskog
- ^ Grunnlendt mark, fjell i dagen
- ≡ Myr
- A Lettbrukt og mindre lettbrukt
- B dyrka jord og dyrkingsjord

- o Markert stein, stor liten
- o Ur, mindre område
- Grus, sand i dagen
- Vatnkontur
- Elv, kanal
- Tørilaat elveleie

- R Fornminne
- K Freda kulturminne
- o Hage, park
- * Allé
- o Fylling
- Skjæring

E6
35
669

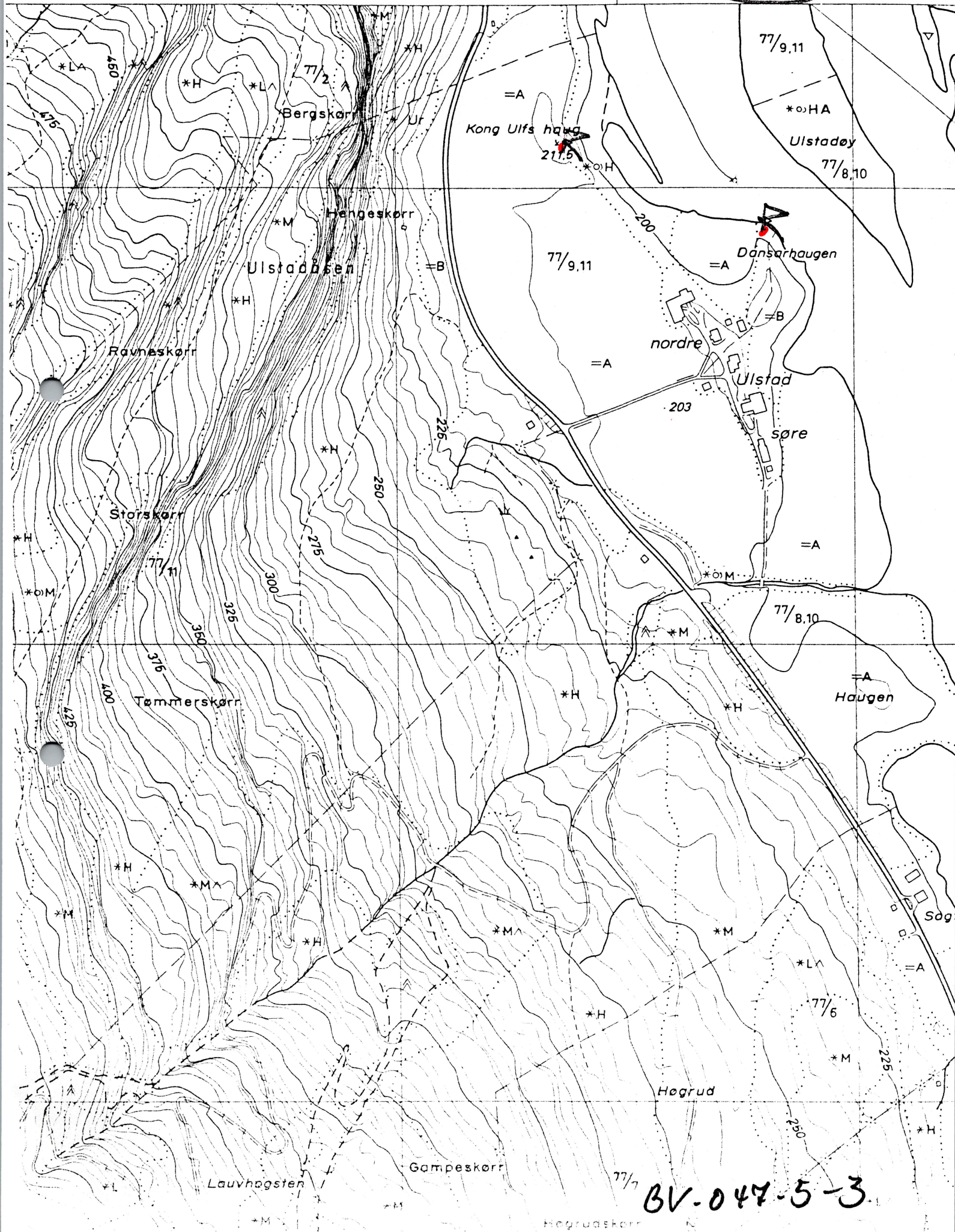


søre **BY-047-5-4**

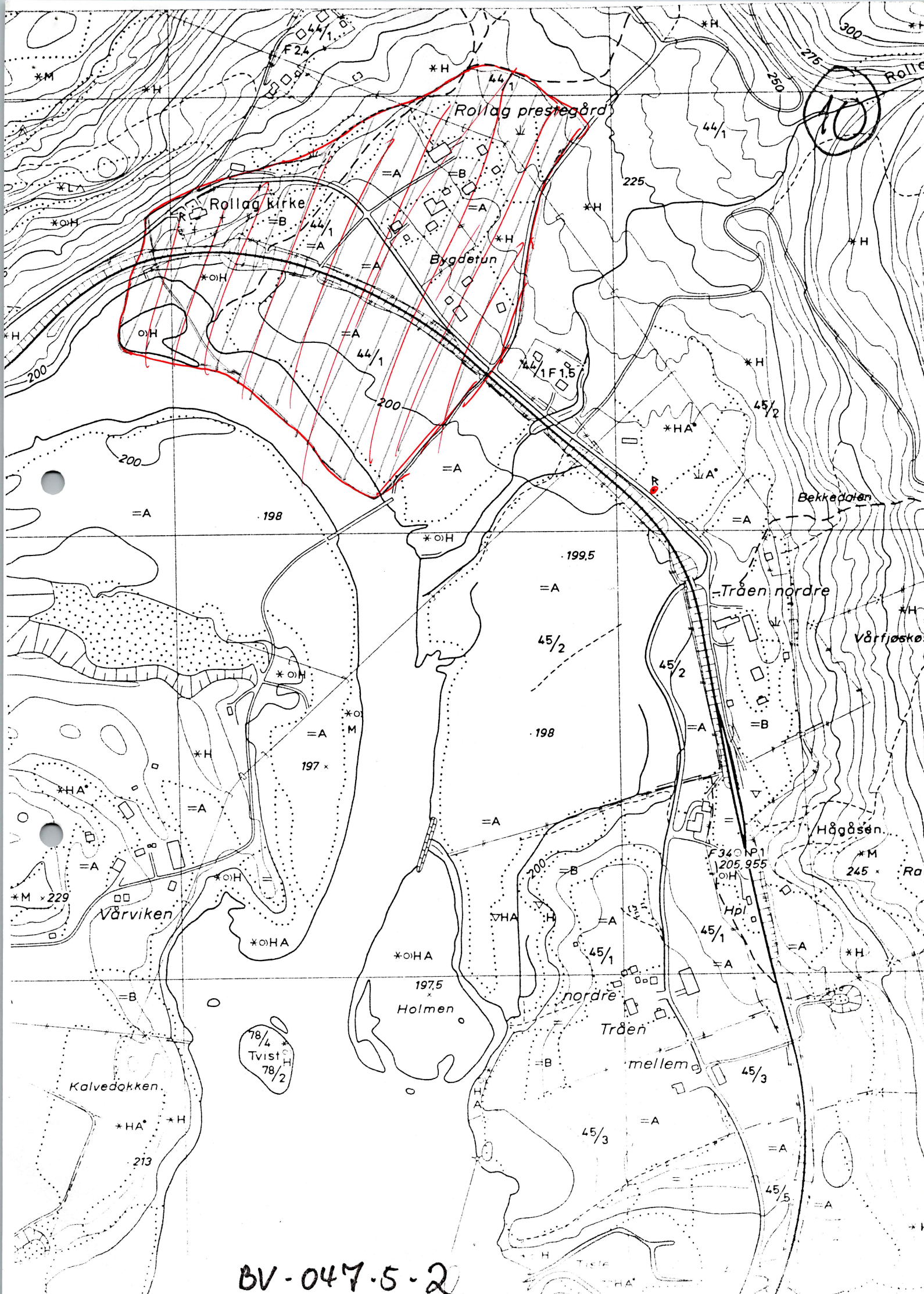
8-9

515

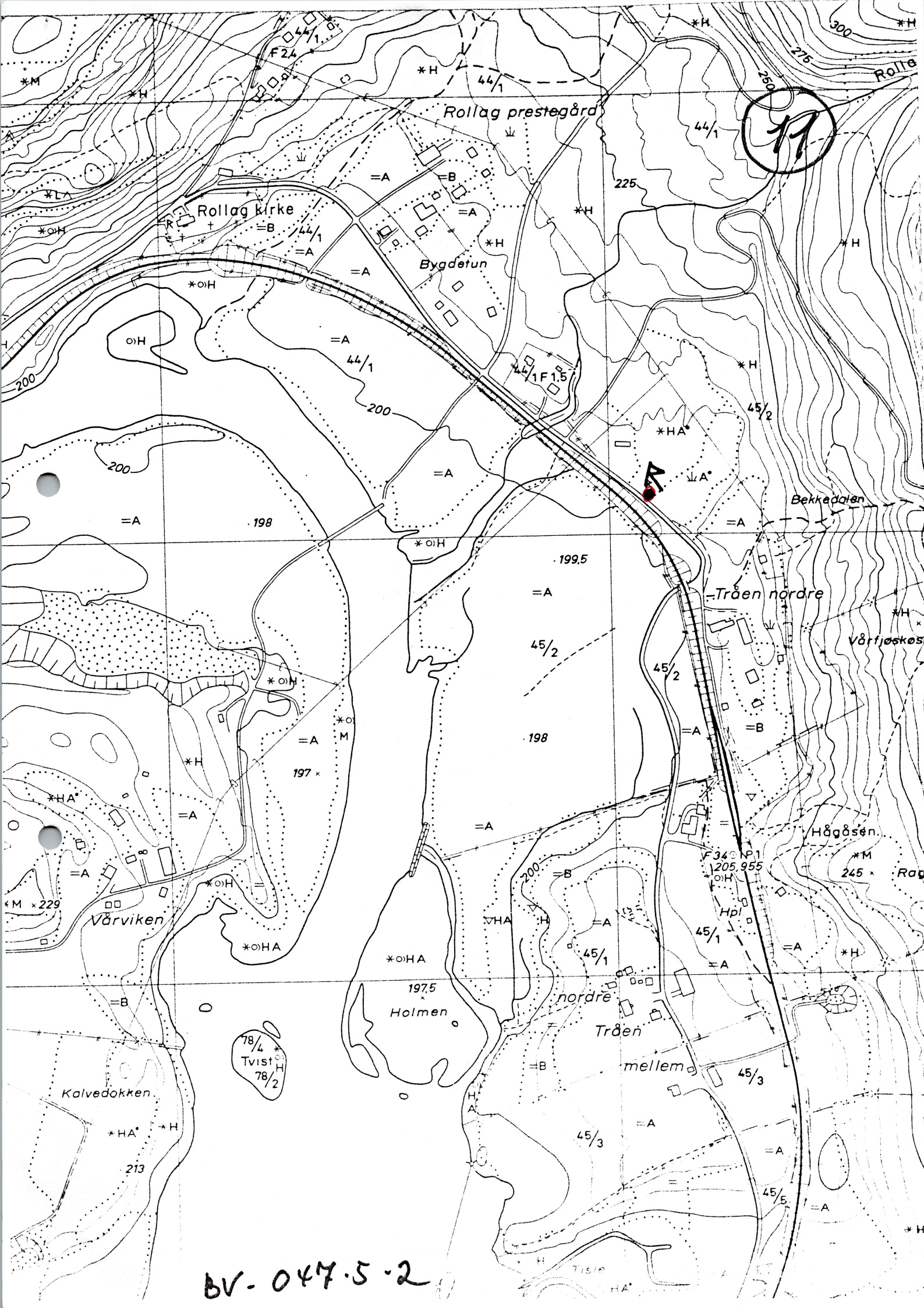
(FEK)



BV.047.5-3



BV-047.5.2

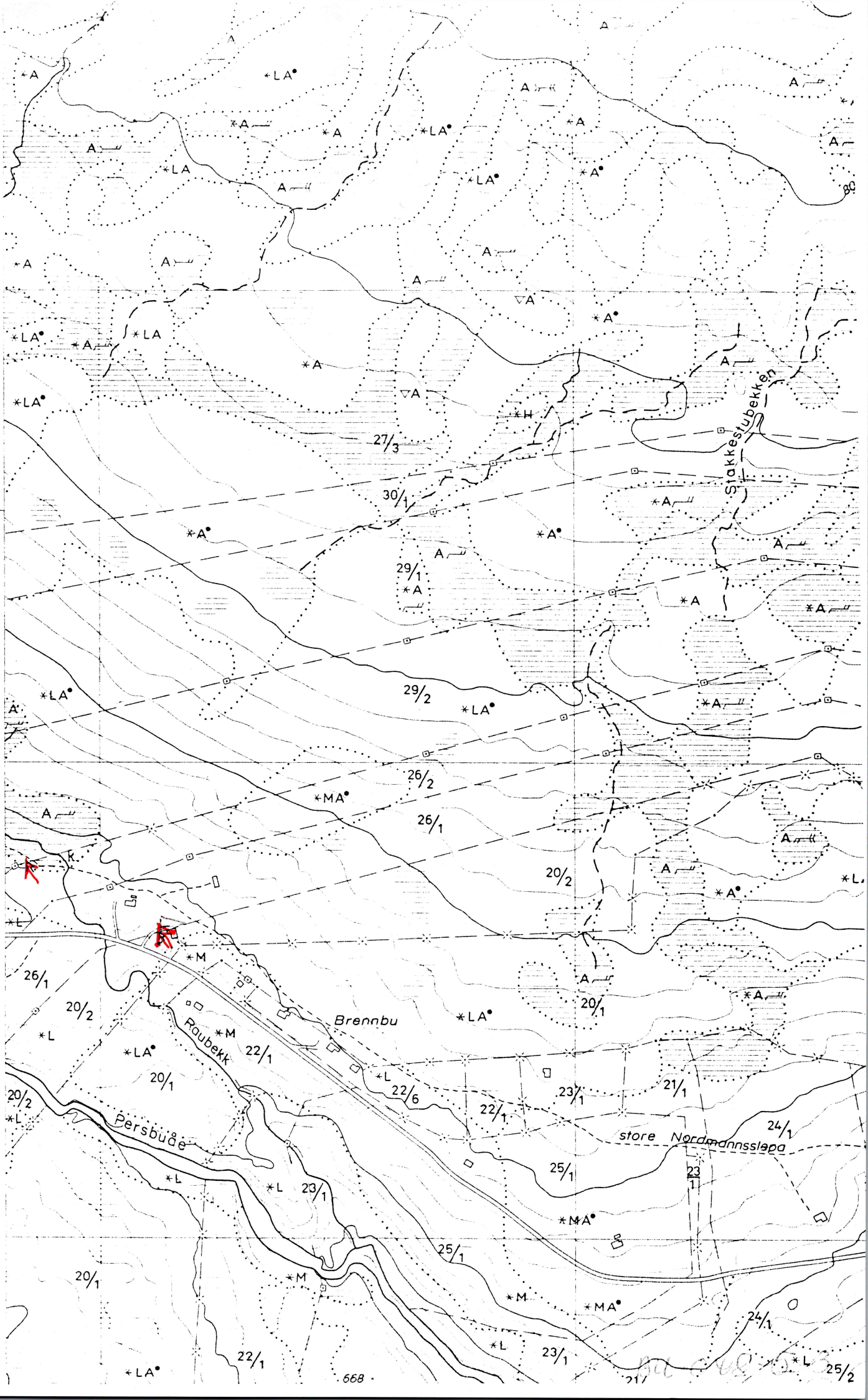


BV. 047.5.2

12

6656

(ELEHOVDA)

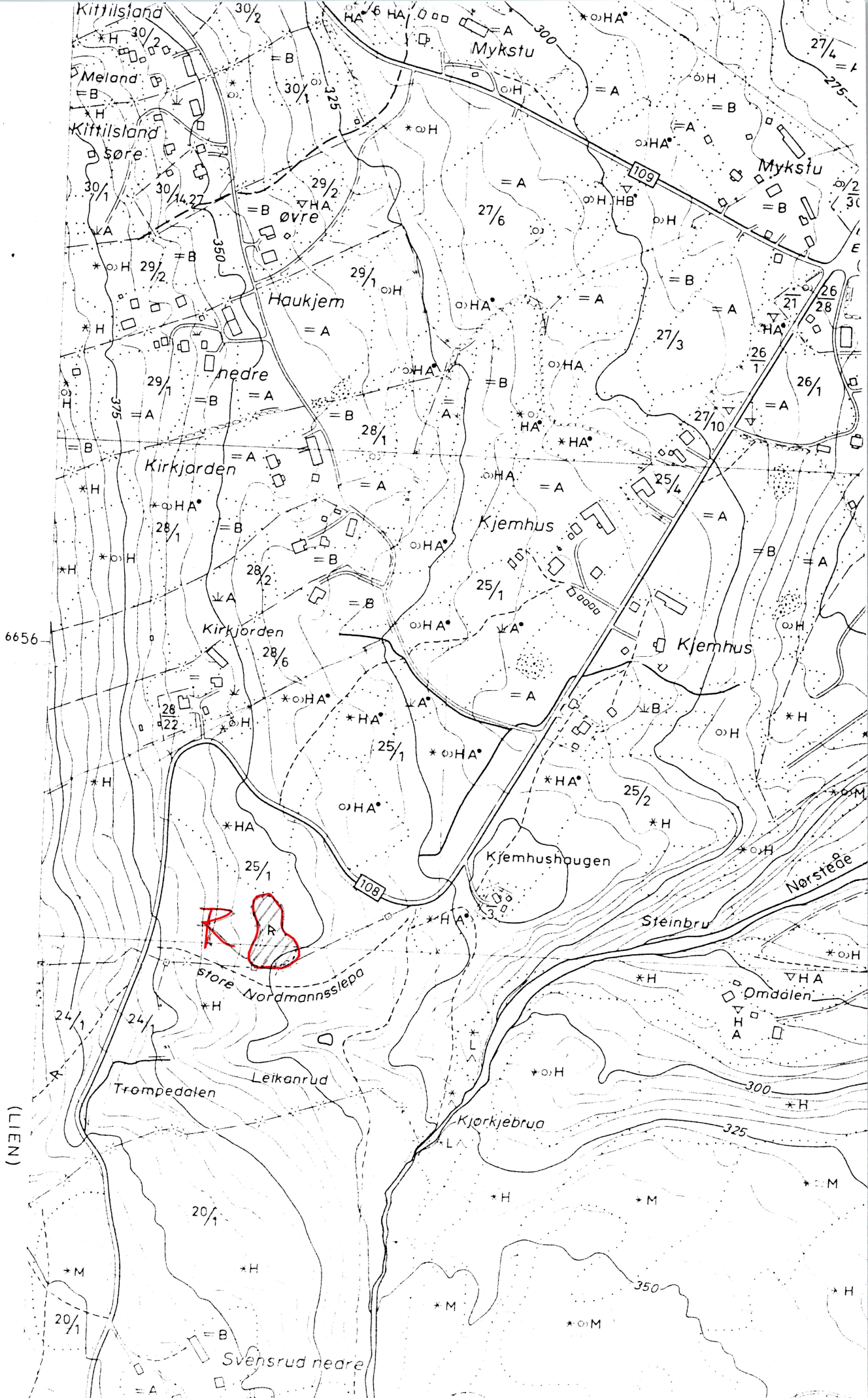


668

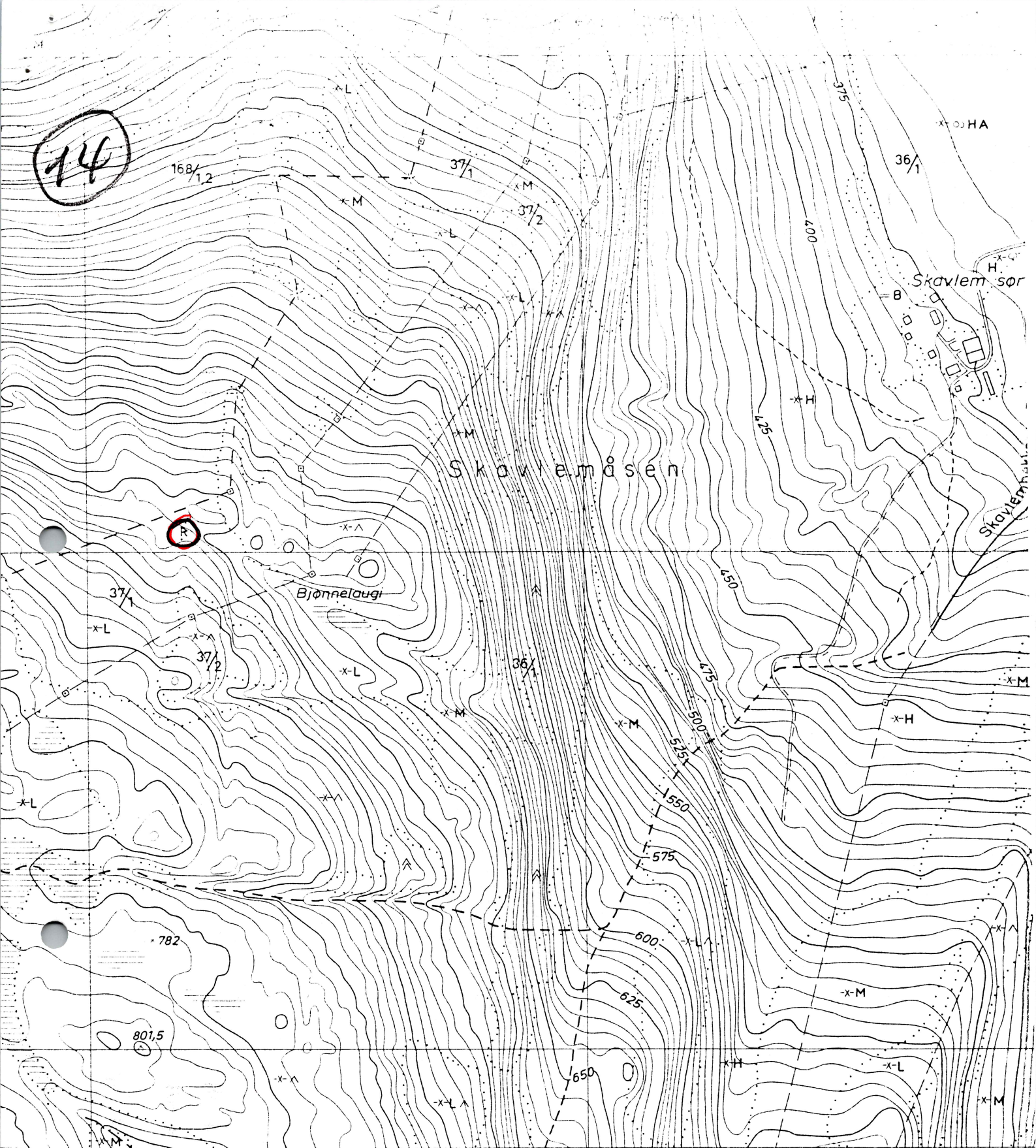
217

25/2

13



BU-048-5-4



505

BU-049-5-3

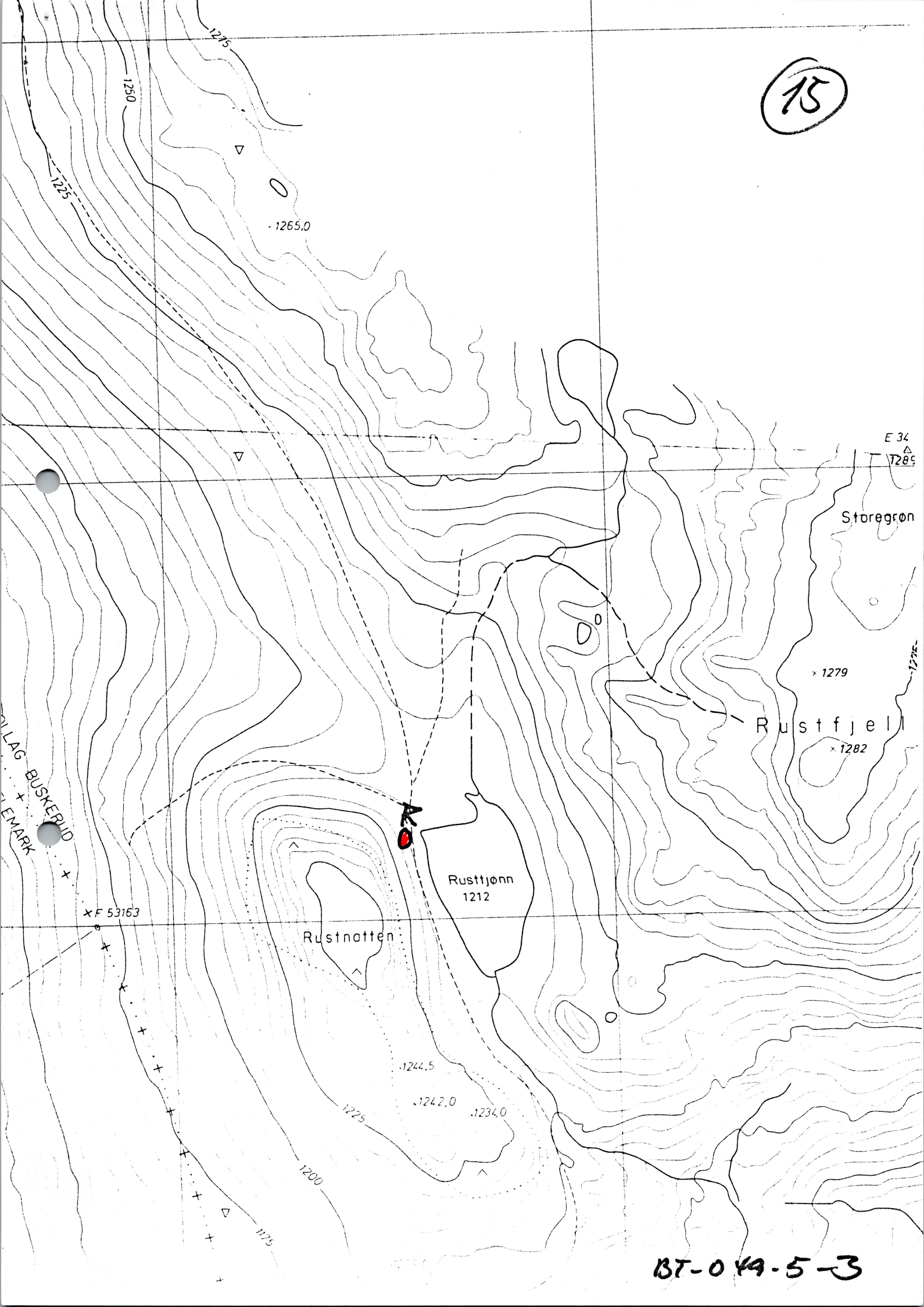
NGO, annet
t. fotogram, grafisk best. punkt
numerisk koordinatbestemt
element, vanlig niv.
rengpunkt
ogdeopplysning
e, mellomkurve
kurve
v.st. i reg.vatn
n. flom v stand.
st. i reg. vatn
toqr. dagen i ureg.vatn
igeste reg. vasstand i ureg.vatn

- + + + + Riksgrense, fylkesgrense
- — — — Kommunegrense
- — — — Eiendomsgrense, vanlig, tettbebyg
- — — — Servituttgrense
- Nr 123 Riksgrensemerke
- × × × × Kors i fjell, bolt i fjell
- □ □ □ Grensstein, grenserøys
- — — — Grensepåle, -rør, grensetre
- 75/9 59/20 Gardsnummer/bruksnummer
- Torp A/S Eiendomskompleks
- 58/1F2 /22 Leietomt, små eiendommer
- 60/5s 59/1bs Bruksrett til skogen, barskogen
- 60/12ls /b /sl lauvskogen, beitet, slåtten
- Markslagsgrense
- = = = = Fulldyrka, overflatedyrka jord
- ⚡ * Grødsla beite, barskoo

- o ∇ Lauvskog, anna jorddekt fastmark
- * o Blandingsskog
- ^ Grunnlendt mark, fjell i dagen
- ≡ Myr
- A B Lettbrukt og mindre lettbrukt dyrka jord og dyrkingsjord
- S H Særs høg, høg bonitet for skog
- M L Middels, låg bonitet for skog
- ∨ Dyrka myr, næysom vegetasjon
- G grunn, djup myr
- Svakt omdanna torv
- Sterk omdanna torv
- • • • • Blokkrik, svært blokkrik dyrkingsjord
- ∩ Sjøldrenert dyrkingsjord
- ∏ Dyrkingsjord på tørr sand og grus
- + Plantemark for skog, tvilsom

- o Markert stein, stor liten
- Ur, mindre område
- Grus, sand i dagen
- Vatnkontur
- Elv, kanal
- Tørrlagt elveleie
- Bekk sikkert gjengitt
- Bekk usikkert gjengitt
- Grøft
- Strømretning, stryk
- Isbre
- Hus, ruin
- Veksthus
- Brygge
- Fiskehvell, tank
- Gravolass

15



BT-049.5-3

**BUSKERUD FYLKESKOMMUNE**Haugesgate 89, 3020 Drammen
Telefon (03) 83 81 50

KULTURADMINISTRASJONEN

Telefax (03) 83 47 58

Vår dato: 20.08.90
Vår ref.: 1451/90 ILGL/-
Deres dato: Deres ref.:Flå kommune
3532 FLÅ

INSTITUTT FOR ARKEOLOGI KUNSTHISTORIE OG NUMISMATIKK	
JAN 007248	22.08.90
SAKS. AEC KOPITIL	ARK. NR. SIRKULERES

MELDING OM PÅBEGYNT REGULERINGSARBEID FOR FOR TRANEBRÅTEN -
NEVERTJERNÅSEN, FLÅ KOMMUNE, BUSKERUD

Vi har mottatt ovennevnte melding datert 16.07.90.

Det er ønskelig med en registrering av området for å vurdere hvorvidt planen berøres av fornminner eller nyere tids kulturminner. Befaringen kan foretaes i meldingsfasen eller forut for denne. Dersom det er ønskelig med befaring før meldingsfasen, ber vi om å bli varslet straks. Vi gjør oppmerksom på at en arkeologisk befaring må foretas på bar og frostfri mark.

Med hilsen

Geir Helgen
fylkeskonservatorInger Liv Gøytil Lund
kulturvernkons./arkeolog

Kopi: Universitetets Oldsaksamling

**BUSKERUD FYLKESKOMMUNE**

Haugesgate 89, 3020 Drammen

Telefon (03) 83 81 50

KULTURADMINISTRASJONEN

Vår dato: 27.08.90 Vår ref.: 1273/90 ILGL-
Deres dato: 07.06.90 Deres ref.:

Gol kommune
3550 GOL

INSTITUTT FOR ARKEOLOGI KUNSTHISTORIE OG NUMISMATIKK	
Juni 1990 2299	78.06.90
SAKSBE: <i>AEC</i>	ARK. NR.
KOPI TIL	SIRKULERES

REGULERINGSPLAN TRONDERUD - 1. GANGS BEHANDLING
KUNNGJERING 1. GANGS VEDTAK. GOL KOMMUNE, BUSKERUD

Vi kjenner ikkje til fornminne innanfor det nevnde planområde. Vi har difor ikkje noko innvending mot planen.

Vi vil likevel gjera merksam på at det ved tiltak i marka kan koma til syne fornminne. Skulle dette skje, må arbeidet straks stansast i den grad fornminna eller sikringssonene deira på fem meter blir berørt. Melding skal straks sendast fylkeskommunen ved fylkeskonservator, jfr. lov om kulturminner av 9. juni 1978, § 8.

Med helsing

Geir Helgen
fylkeskonservator

Inger Liv Gøytil Lund
kulturvernkon./arkeolog

Kopi til:
Universitetets Oldsaksamling

**BUSKERUD FYLKESKOMMUNE**Haugesgate 89, 3020 Drammen
Telefon (03) 83 81 50

KULTURADMINISTRASJONEN

Vår dato: 27.08.90
Vår ref.: 1379.90 ILGL-
Deres dato: 03.07.90
Deres ref.:Krødsherad kommune
Teknisk etat
3516 NORESUND

INSTITUTT FOR ARKEOLOGI KUNSTHISTORIE OG NUMISMATIKK	
JAN 1991 2300	28.08.90
SAKSB. AEC	ARK. NR.
KOPI TIL	SIRKULERES

VEDR. REGULERINGSPLAN NOREFJELL - DEL 1, KRØDSHERAD KOMMUNE, BUSKERUD

Vi har mottatt ovennevnte plan til uttalelse. P.g.a. omorganiseringen av kultruminnevernet der ansvaret for denne typer saker er overført til Fylkeskommunen, har saksbehandlingen tatt noe tid. I den anledning kan også nevnes at vi i henhold til lov om kulturminner §9 har 3 måneders uttalefrist.

Vi kjenner ikke til fornminner eller andre kulturminner innenfor ovennevnte plan.

Vi vil imidlertid gjøre oppmerksom på at det ved tiltak i marken kan dukke opp fornminner. Skulle dette skje, må arbeidet stanses i den utstrekning det kan berøre fornminnene eller deres sikringssoner på fem meter. Melding skal straks sendes fylkeskommunen, jfr. lov om kulturminner av 9. juni 1978, § 8.

Med hilsen

Geir Helgen
fylkeskonservatorInger Liv Gøytil Lund
kulturvernkons./arkeolog

Gjenpart:

Universitetets Oldsaksamling

**BUSKERUD FYLKESKOMMUNE**

Haugesgate 89, 3020 Drammen

Telefon (03) 83 81 50

KULTURADMINISTRASJONEN

Telefax (03) 83 47 58

Fjellanger Widerøe A/S
v/Anne Helgestad
Postboks 190.
1331 OSLO LUFTHAVN

Vår dato: 17.08.90 Vår ref.: 1323/90 ILGL/-
Deres dato: 20.06.90 Deres ref.:

KUNSTHISTORIE OG ARKEOLOGI	
KUNSTHISTORIE OG NUMISMATIKK	
Jan 89 2301	28.06.90
SAKSD. AEC	ARK. NR.
KOPI TIL	SIRKULERES

HOVEDPLAN NY RIKSVEI 7 SOKNA - ØRGENVIKA
PARSELL SOKNA - BREIVASSDAMMEN, RINGERIKE KOMMUNE

Vi har mottatt ovennevnte forsendelse datert 20.06.90. P.g.a. omorganiseringen av kulturminnevernet der ansvaret for denne typen saker er overført til Fylkeskommunen, har saksbehandlingen tatt noe tid.

Ved gjennomgang av registreringene i forbindelse med Økonomisk kartverk, har vi opplysninger om følgende fornminner innenfor det aktuelle område:

1. Gravhaug	g.nr. 139/1	Pukerud	ØK-CG-052-5-1
2. Gravhaug	g.nr. 140/1	Hovland	ØK-CG-053-5-3
3. Gravhaug	g.nr. 151/1	Rud	ØK-CF-053-5-4
4. Gravhaug	g.nr. 165/1	Slette	ØK-CF-053-5-4

Disse er merket av på vedlagte kartkopier. Fornminnene er fredet i henhold til Lov om kulturminner av 1978.

Når det gjelder nyere tids kulturminner, er det ikke foretatt registreringer i dette område og vi har derfor foreløpig ingen opplysninger om dette. Vi vil imidlertid be om at når endelig trasevalg er foretatt, må vi få planen til uttalelse slik at vi kan foreta registreringer i marken.

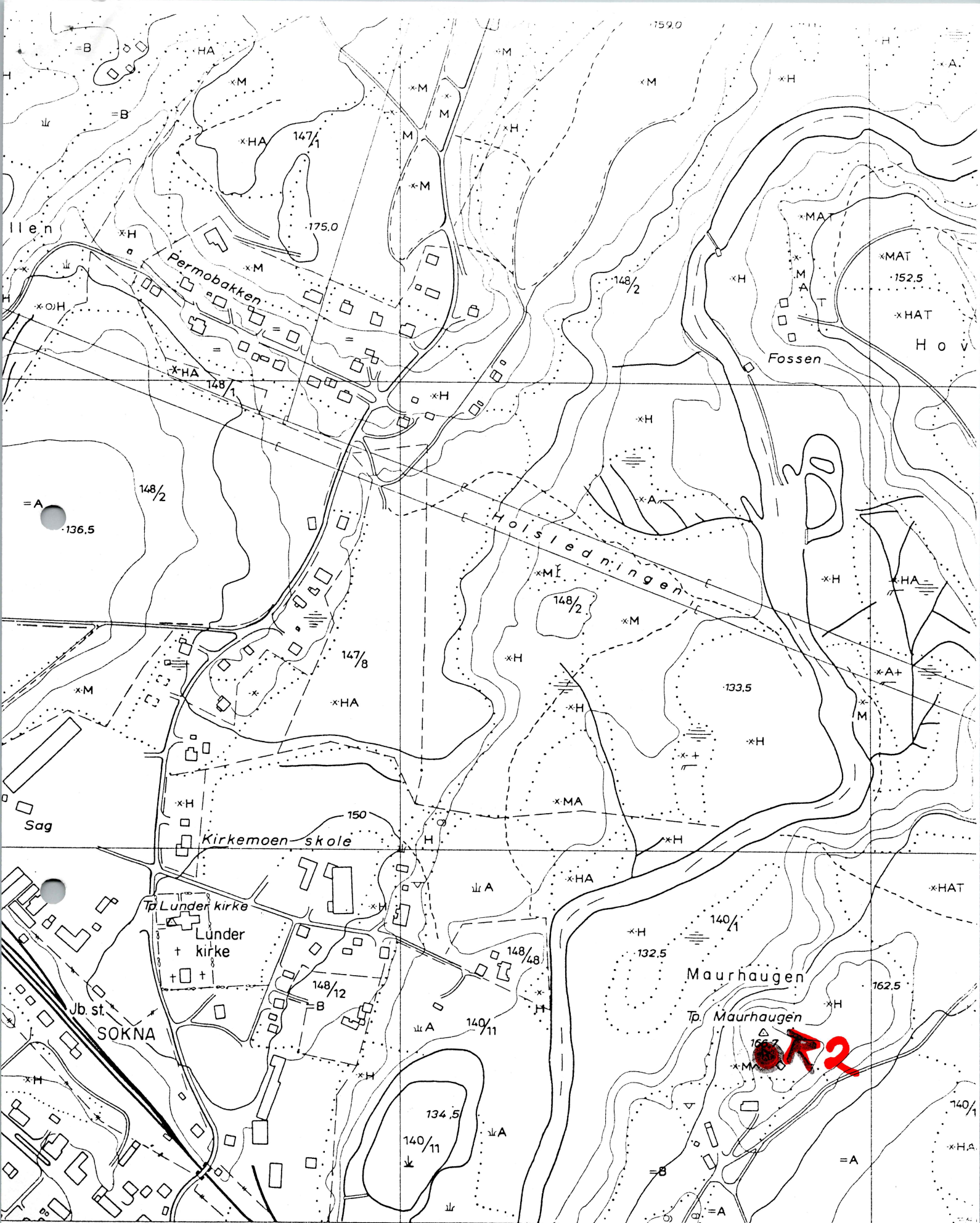
Med hilsen

Geir Helgen
fylkeskonservator

Inger Liv Gøytil Lund
kulturvernkons./arkeolog

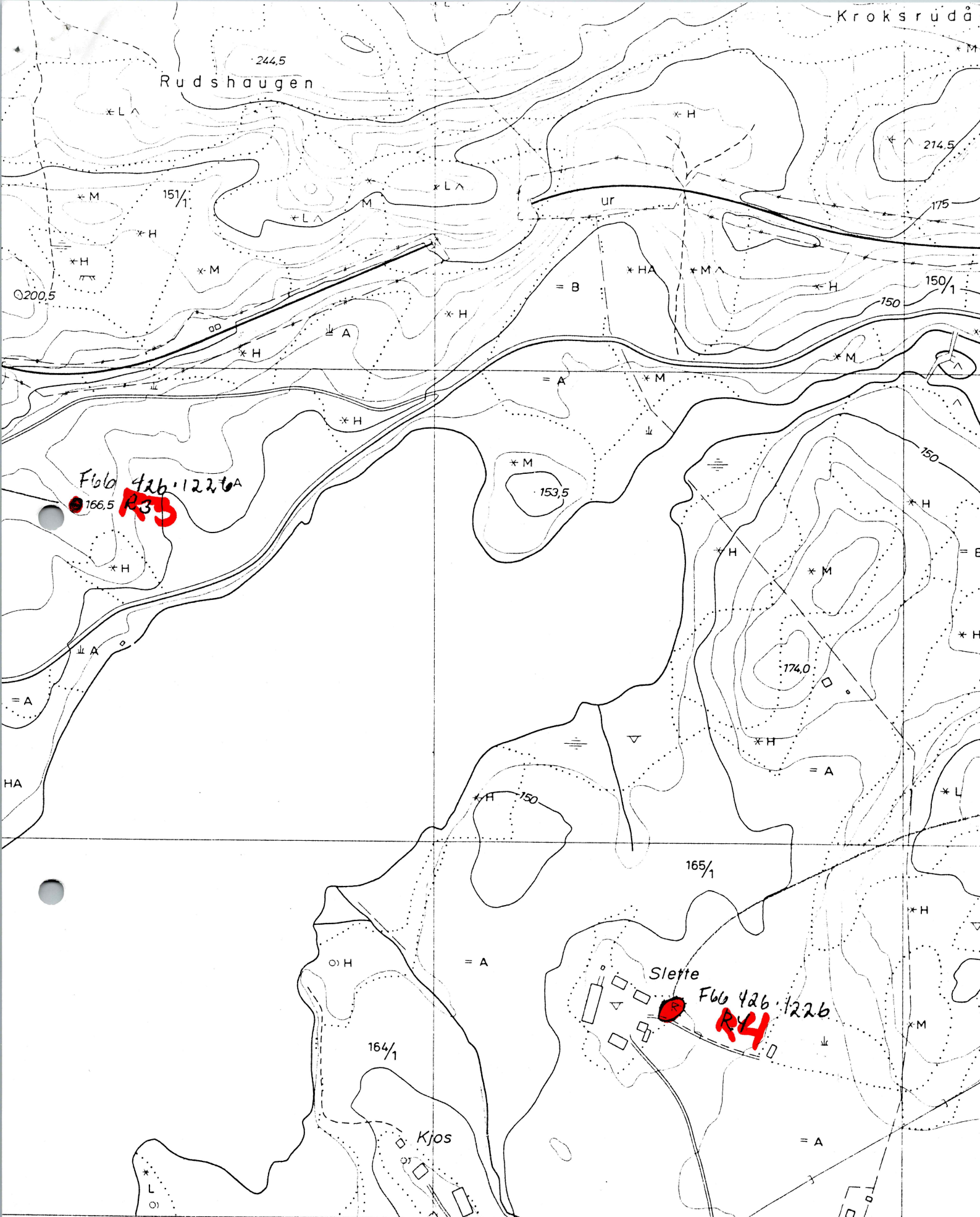
Vedlegg

Kopi: Universitetets Oldsaksamling



(PUKERUD)

ruin, grunnmur]	Taubane (skitrek, stolheis)	Elveforbygning, tunnel inntak og utløp	Fornminne	A
(med bro)	Permanent løypestreng	Grunne	Ur, steinrøys	
bilveg	Rørgate (påskrift)	Pelebunt med lense	Gruslak, sandtak	B
g	Tømmerrenne (påskrift)	Sjømerke, lykt	Leirlak (påskrift)	
	Kraftledning (påskrift der symboler ikke riktig plassert)	Høgste reg. vst. i reg. valn	Fulldyrka jord	S
	Telegraf, telefon (bare der det er lå andre detaljer)	Midl., lav vst. i reg. valn	Overflatedyrka jord	H
om		Høge fotogr. dagen i ureg. valn	Udyrka, gødsla beite	M



(TOREVANNET) 549

- R Fornminne
- Ur, steinrøys
- Steinbrot
- Grustak, sandtak
- Leirtak (påskrift)
- = Fulldyrka jord
- ⊥ Overflatedyrka jord

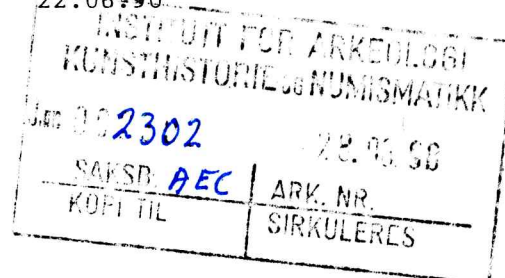
- ⋯ Markslagsgrense
- A Lettbrukt dyrka jord og dyrkingsjord
- B Mindre iellbrukt dyrka jord og dyrkingsjord
- S Særs høg bonitet for skog
- H Høg bonitet for skog

- ⊥ Vassjuk skogsmark
- + Plantemark for skog
- Tvilsom plantemark
- Blokkrik dyrkingsjord
- T Sjaldrenert dyrkingsjord
- ⊥ Torr sand og grusavleiring

1 alt 2 R, hvor
 1 navne for la
 Engvike
 FOREL
 CF-053-5-4

**BUSKERUD FYLKESKOMMUNE**Haugesgate 89, 3020 Drammen
Telefon (03) 83 81 50

KULTURADMINISTRASJONEN

Vår dato: 15.08.90 Vår ref.: 1329/90 ILGL-
Deres dato: 22.06.90 Deres ref.:Røyken kommune
Rådhuset
3440 RØYKEN

REGULERINGSPLAN FOR ÅROS NORDRE, RØYKEN KOMMUNE, BUSKERUD

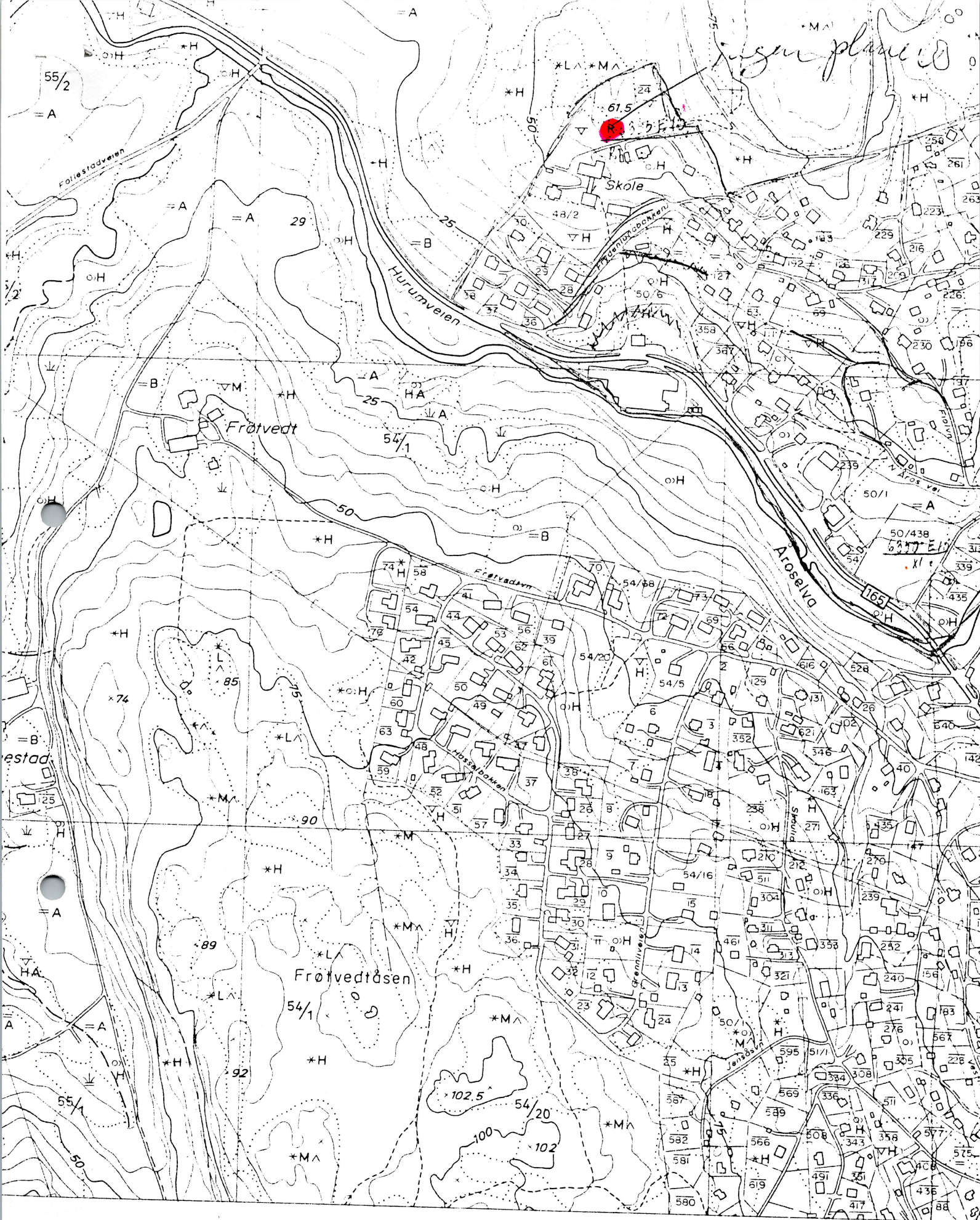
Vi har mottatt ovennetne plan til uttalelse. P.g.a. omorganiseringen av kulturminnevernet der ansvaret for denne typen saker er overført til Fylkeskommunen, har saksbehandlingen tatt noe tid. I den anledning kan også nevnes at vi i henhold til lov om kulturminner § 9 har 3 mnd. uttalefrist.

Planområdet er befart i marken. På Frydenlund skole ligger en gravhaug. Se avmerking på vedlagte kartkopi. Gravhaugen samt en 5 meter bred sikringszone rundt denne er fredet i h.h. til Lov om kulturminner. Vi ber derfor om at fornminnet samt sikringssonen blir regulert til spesialområde med formål bevaring etter plan og bygningsloven, § 25.6. Vi ber om at våre merknader tas til følge. Ønsker kommunen ytterligere opplysninger i saken, står vi gjerne til tjeneste.

Vi vil imidlertid understreke at dersom det oppdages fornminner ved tiltak i marken i reguleringsområdet, skal arbeidet stanses i den utstrekning det kan berøre fornminnene eller deres sikringssoner på fem meter. Melding skal straks sendes Fylkeskommunen ved fylkeskonservator, jfr. lov om kulturminner av 9. juni 1978, § 8.

Med hilsen

Geir Helgen
fylkeskonservatorInger Liv Gøytil Lund
kulturvernkonsulent/arkeologGjenpart: **Universitetets Oldsaksamling**
Vedlegg



ingen plan

NOMISK KARTVERK

RUD FYLKE

set av: VIAK A/S
grammer år: 1980

- | | | | | |
|----|----|---|----------|-----------------------------------|
| △ | △ | Trekantpunkt NGO, annet | + + + + | Riksgrense, fylkesgrense |
| ○ | ○ | Polygonpunkt, fotogram, grafisk best. punkt | --- | Kommunegrense |
| F | F | Fotogram, numerisk koordinatbestemt | --- | Eiendomsgrænse, vanlig, tettbebyg |
| NP | NF | Presisjonsnivellement, vanlig niv. | --- | Servituttgrense |
| | | • 223.5 Høgdte på terrenngpunkt | □ Nr 123 | Riksgrensmærke |
| | | • 254.5 Kalle, med høgdeopplysning | * | Kors i fjell, bolt i fjell |
| | | --- Generell kurve, mellomkurve | □ | Grensestein, grensemarke |

585

X
L
E
C
M
J
S
H

**BUSKERUD FYLKESKOMMUNE**Haugesgate 89, 3020 Drammen
Telefon (03) 83 81 50

KULTURADMINISTRASJONEN

Vår dato: 15.08.90 Vår ref.: 1332/90 ILGL-
Deres dato: 22.06.90 Deres ref.:Røyken kommune
Rådhuset
3440 RØYKEN

INSTITUTT FOR ARKEOLOGI KUNSTHISTORIE OG NUMISMATIKK	
Juni 88 2303	22.06.90
SAKSB. AEC	ARK. NR.
KOPI TIL	SIRKULERES

FORSLAG TIL REGULERINGSPLAN FOR BJERKÅS/ALMEDALEN, RØYKEN KOMMUNE,
BUSKERUD

Vi har mottatt ovennetne plan til uttalelse. P.g.a. omorganiseringen av kulturminnevernet der ansvaret for denne typen saker er overført til Fylkeskommunen, har saksbehandlingen tatt noe tid. I den anledning kan også nevnes at vi i henhold til lov om kulturminner § 9 har 3 mnd. uttalefrist.

Det aktuelle planområdet er befart av oss og det ble ikke funnet fornminner eller kulturminner som kommer inn under vårt ansvarsområde.

Vi vil imidlertid understreke at dersom det oppdages fornminner ved tiltak i marken i reguleringsområdet, skal arbeidet stanses i den utstrekning det kan berøre fornminnene eller deres sikringssoner på fem meter. Melding skal straks sendes Fylkeskommunen ved fylkeskonservator, jfr. lov om kulturminner av 9. juni 1978, § 8.

Med hilsen

Geir Helgen
fylkeskonservatorInger Liv Gøytil Lund
kulturvernkonsulent/arkeologGjenpart: **Universitetets Oldsaksamling**

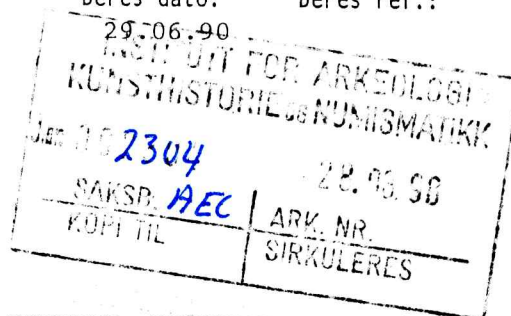
**BUSKERUD FYLKESKOMMUNE**

Haugesgate 89, 3020 Drammen

Telefon (03) 83 81 50

KULTURADMINISTRASJONEN

Vår dato: 15.08.90 Vår ref.: 1555/90 ILGL-
Deres dato: Deres ref.:



Røyken kommune
Rådhuset
3440 RØYKEN

BEBYGGELSESPLAN FOR HEGGUMHAVEN, RØYKEN KOMMUNE, BUSKERUD

Vi har mottatt ovennetne plan til uttalelse. P.g.a. omorganiseringen av kulturminnevernet der ansvaret for denne typen saker er overført til Fylkeskommunen, har saksbehandlingen tatt noe tid. I den anledning kan også nevnes at vi i henhold til lov om kulturminner § 9 har 3 mnd. uttalefrist.

Det aktuelle planområdet er befart av oss og det ble ikke funnet fornminner eller nyere tids kulturminner. Vi gjør likevel oppmerksom på at det rett nordøst for byggegrensen ligger et gravfelt, på gården Heggum Nordre, g.nr. 14, br.nr.1. Gravfeltet er avmerket på Økonomisk kartverk. Se avmerking på vedlagte kartkopi.

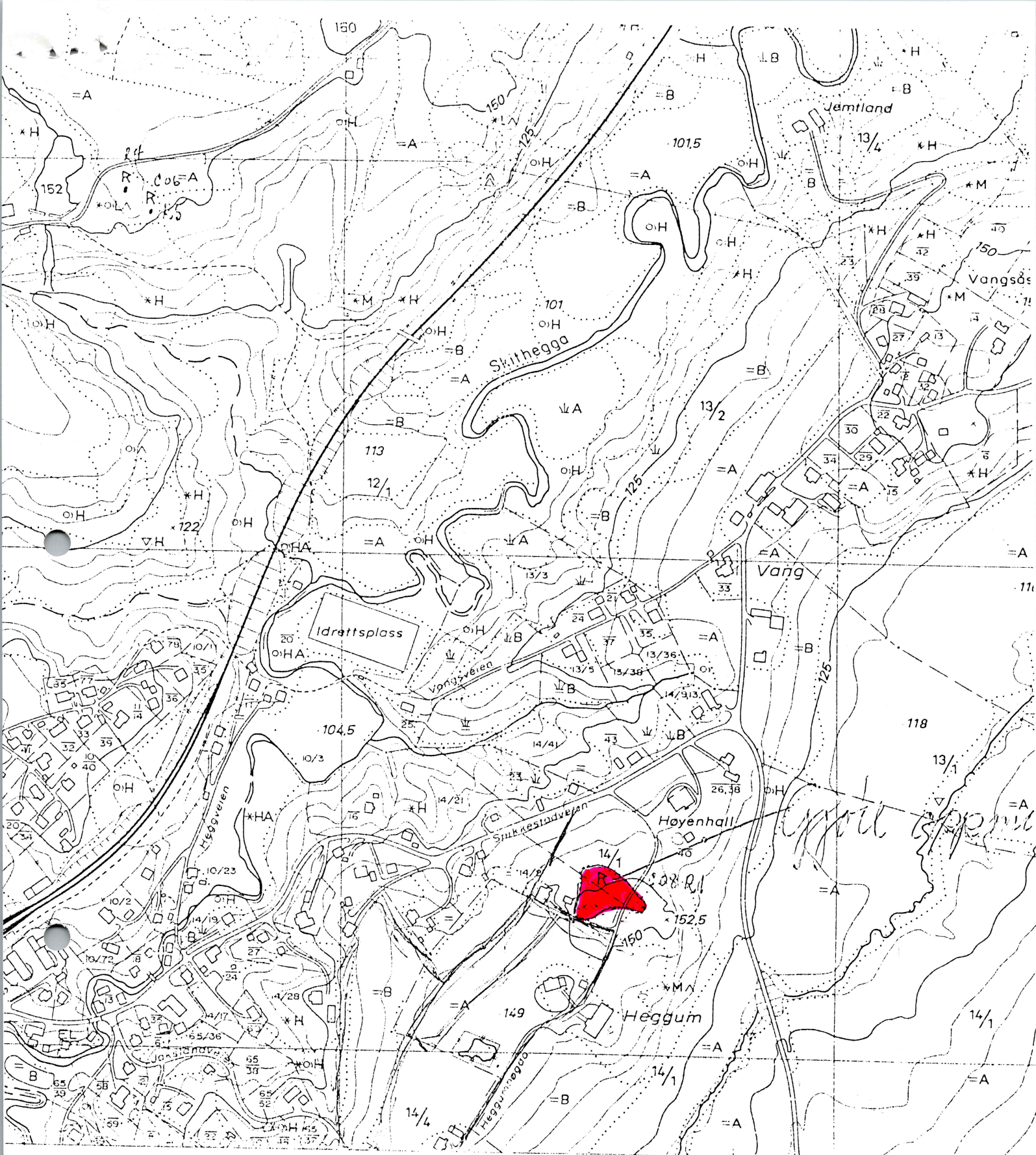
Vi vil imidlertid understreke at dersom det oppdages fornminner ved tiltak i marken i reguleringsområdet, skal arbeidet stanses i den utstrekning det kan berøre fornminnene eller deres sikringssoner på fem meter. Melding skal straks sendes Fylkeskommunen ved fylkeskonservator, jfr. lov om kulturminner av 9. juni 1978, § 8.

Med hilsen

Geir Helgen
fylkeskonservator

Inger Liv Gøytil Lund
kulturvernkonsulent/arkeolog

Gjenpart: Universitetets Oldsaksamling
Vedlegg



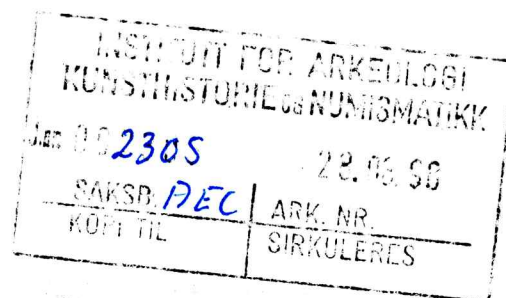
579 (BJØRNSTAD)

- | | | | | | | | | | | | |
|--------------------------------|---|---|--|---|---|---------------------------|---|---|-----------------------|---------|------------------------|
| e. fylkesgrense | ○ | ▽ | Lauvskog, anna jorddekt fastmark | ○ | ▲ | Markert stein, stor liten | R | R | Fornminne | — 15 — | Riksvæg |
| grense, vanlig, tettbebyggelse | ○ | * | Blandingskog | ○ | ▲ | Ur, mindre område | K | K | Freda kulturminne | — 100 — | Fylkesveg |
| grense, vanlig, tettbebyggelse | ○ | ▲ | Grunnlendt mark, fjell i dagen | ○ | ▲ | Grus, sand i dagen | H | H | Hage, park | — 669 — | Kommunal veg |
| emerke | — | — | Myr | — | — | Vatnkontur | A | A | Alle | — | Privat bilveg |
| boltt i fjell | A | B | Leitbrukt og mindre leitbrukt flyrka jord og dyringsjord | — | — | Elv, kanal | S | S | Fylling | — | Annen kjørbare veg |
| in, grenserøys | M | H | Særs høg, høg bonitet for skog | — | — | Tørrlagt elveleie | L | L | Skjønning | — | Veg i tunnel |
| e. rør, grensetre | V | L | Middels, låg bonitet for skog | — | — | Bakk sikkert gjengitt | M | M | Steinbrott | — | Gang, sykkelveg |
| merbruksnummer | V | — | Dyrka myr, nøysom vegetasjon | — | — | Bakk usikkert gjengitt | M | M | Grustak, sandtak | — | Sti, sikkert gjengitt |
| kompleks | V | — | Grunn, djup myr | — | — | Grøft | M | M | Steingjerde, gruve | — | Sti, usikkert gjengitt |
| små eiendommer | V | — | Svakt omdanna torv | — | — | Strømretning, stryk | M | M | Skigard, trådgjerde | — | Jernbane, enlinje |
| til skogen, barskogen | V | — | Sterk omdanna torv | — | — | Isbre | M | M | Støttetur | — | Jernbane i tunnel |
| in, beitet, slått | V | — | Blokkrik, svært blokkrik dyringsjord | — | — | Hus, ruin | M | M | Dam | — | Vegbru |
| grense | V | — | Sjødrenerert dyringsjord | — | — | Veksthus | M | M | Erveforbygning | — | Jernbanebru |
| overflatedyrka jord | V | — | Dyringsjord på tørr sand og grus | — | — | Brygge | M | M | Terskel, tunnelinntak | — | Gangbru |
| ite, barskogen | V | — | Plantemark for skog, tvilsom | — | — | Fiskehøll, tank | M | M | — uttak | — | |

**BUSKERUD FYLKESKOMMUNE**Haugesgate 89, 3020 Drammen
Telefon (03) 83 81 50

KULTURADMINISTRASJONEN

Telefax (03) 83 47 58

Kongsberg kommune
Teknisk sektor
Postboks 113
3601 KONGSBERGVår dato: 03.08.90
Deres dato: 29.06.90
Vår ref.: 1404/90 ILGL/-
Deres ref.: 421/ 90

UTVIDELSE AV BYPLAN 66. HVITTINGSFOSS

Vi har mottatt ovennevnte plan til uttalelse.


Vi kjenner ikke til fornminner eller kulturminner fra nyere tid innenfor det aktuelle planområdet.

Vi vil imidlertid gjøre oppmerksom på at dersom det under tiltak i marken skulle oppdages fornminner, må arbeidet straks stanses i den utstrekning det kan berøre fornminnene eller deres sikringssoner på fem meter. Melding om dette skal straks sendes til fylkeskommunen ved fylkeskonservator, jfr. lov om kulturminner av 9. juni 1978, §8.

Med hilsen

Geir Helgen
fylkeskonservatorInger Liv Gøytil Lund
kulturvernkonsulent/arkeolog

Gjenpart: Universitetets Oldsaksamling



BUSKERUD FYLKESKOMMUNE

Haugesgate 89, 3020 Drammen
Telefon (03) 83 81 50

KULTURADMINISTRASJONEN

Telefax (03) 83 47 58

Distriktskommando Østlandet
Aker Gård
2322 RIDABU

Vår dato: 01.08.90
 Deres ref.: 1455/90 GH/-
 Deres ref.: 9323/90/B/DKØ
 Ingsj//BTS
 798

INSTITUTT FOR ARKEOLOGISKE
 KUNSTHISTORIE OG MONUMENTER
 JAC 002306
 22.08.90
 SAKSB. AEL | ARK. NR.
 KOPITIL | SIKKULERES

ORIENTERING OG ANMODNING OM OPPLYSNINGER FOR UTARBEIDING AV ØVINGSKART

Viser til Deres brev av 17. juli med anmodning om opplysninger for øvingskart over et område som for største deløen gjelder Vestfold og i noen mindre områder også Buskerud fylke.

Nå vil det være mest praktisk at ett av fylkeskonservatorkontorene

Her blir det tale om å måtte engasjere hjelp for å få samlet opplysningene fra diverse kilder som Hurum-registreringene, E-18-prosjektet, kulturminneregistreringene osv.

Undertegnede har kontaktet sin kollega i Vestfold ettersom dette i helt overveiende grad berører det fylket. Vi er enige om at fylkeskonservatoren i Vestfold leverer en felles uttalelse som gjelder både Vestfold og Buskerud. Det blir langt mer rasjonelt at det organiseres fra Vestfold alene og som så får sine utgifter til oppdraget refundert.

Fylkesarkeologen i Vestfold har bedt meg henvide til hans konferanse med fenrik B.T.Svang om saken.

Fylkeskonservatoren
i Buskerud

Geir Helgen
fylkeskonservator

Kopi: Fylkeskonservatoren i Vestfold. Tønsberg.

UNIVERSITETETS OLOSAKSAMLING

**BUSKERUD FYLKESKOMMUNE**

Haugesgate 89, 3020 Drammen

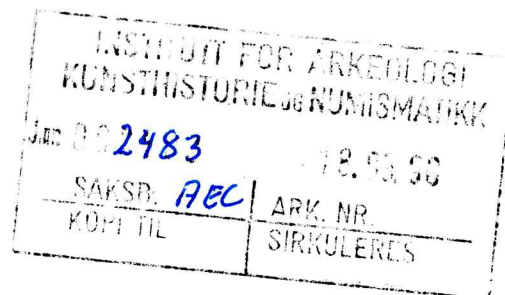
Telefon (03) 83 81 50

KULTURADMINISTRASJONEN

Telefax (03) 83 47 58

Røyken kommune
Rådhuset
3440 RØYKEN

Vår dato: 11.09.90
Deres dato: 06.07.90
Vår ref.: 1414/90 ILGL/-
Deres ref.: GN/LMR



KOMMUNEPLANMELDING 1991-2005 FOR RØYKEN KOMMUNE

I forbindelse med utarbeidelse av kommuneplanen, gjør vi oppmerksom på at fornminner i stor grad er registrert i forbindelse med utarbeidelse av Økonomisk kartverk. Registreringene er foretatt i 1971 og 1972. Fornminnene er avmerket med en rune R på kartene.

Røyken er rik på fornminner og denne fornminnebestanden bør taes vare på og pleies. Derfor bør fornminnene allerede i kommuneplanen legges inn som spesialområde med formål bevaring.

Rapporten fra registreringen er foreløpig ikke utgitt, men vi kan skaffe til veie opplysninger om denne dersom det er ønskelig.

Når det gjelder nyere tid kulturminner, er det nettopp utgitt en kartkatalog over registrering av faste kulturminner, SEFRAK, i Røyken kommune. Denne kartkatalogen er sendt kommunen.

Med hilsen

Inger Liv Gøytil Lund
kulturvernkons./arkeolog

Kopi: **Universitetets Oldsaksamling**

INSTITUTT FOR ARKEOLOGI KUNSTHISTORIE OG NUMISMATIKK	
Jnr. 002500	20.09.90
SAKS. AEC	ARK. NR.
KOPI TIL	SIRKULERES


BUSKERUD FYLKESKOMMUNE

 Haugesgate 89, 3020 Drammen
 Telefon (03) 83 81 50

 KULTURADMINISTRASJONEN
 Telefax (03) 83 47 58

Vår dato:	Vår ref.:
17.06.90	1452/90 ILGL/-
Deres dato:	Deres ref.:
16.07.90	7401/90

 Ål kommune
 Torget 1
 3570 ÅL

**FORSLAG TIL REGULERINGSPLAN FOR "SLEKABERGET" HYTTEFELT, ÅL KOMMUNE,
 BUSKERUD**

På grunn av omorganiseringa av kulturminnevernet, der ansvaret for dette er overført frå Universitetets Oldsaksamling til fylkeskommunen frå 1. januar 1990, har sakshandsaminga teke noko tid. Vi kan også nevna at i samsvar med Lov om kulturminner § 9 har vi uttalefrist på 3 månader.

Planen er registrert i marka og det vart funne to kolgroper. Det er sett opp merkepinnar med raudti gropene. Dei ligg innafor områdene H1-H2 i planen.

Kolgropane og ei 5 meter brei sone rundt dei er freda i samsvar med Lov om kulturminner av 9. juni 1978, § 4 b og § 6. Fornminnene må ikkje fjernast, dekkas til eller på annan måte øydeleggjast.

Vi ber om at fornminna samt sikringssona blir regulert til spesialområde med formål bevaring etter Plan og bygningsloven § 25.6.

Dersom det vert oppdaga fornminne ved tiltak i marka i reguleringsområdet, skal arbeidet straks stansast i den utstrekning det kan røre fornminna eller deira sikringssoner. Melding skal straks sendast Fylkeskommunen ved fylkeskonservator, jfr. Lov om kulturminner av 9. juni 1978 § 8.

Vi kjenner ikkje til nyare tids kulturminne innafor planområdet.

Med helsing

Geir Helgen
 fylkeskonservator

Inger Liv Gøytil Lund
 kulturvernkonsulent/arkeolog

Gjenpart: Universitetets Oldsaksamling

**BUSKERUD FYLKESKOMMUNE**Haugesgate 89, 3020 Drammen
Telefon (03) 83 81 50Nes kommune
3540 NESBYEN

INSTITUTT FOR ARKEOLOGI KUNSTHISTORIE OG NUMISMATIKK	
J. nr. 2524	71
SAKSB. AEL	ARK. NR.
KOPITIL	SIKRULERES

KULTURADMINISTRASJONEN

Vår dato: 17.09.90
Vår ref.: 1381/90 ILGL-
Deres dato: Deres ref.:FORSLAG TIL REGULERINGSPLAN M/BESTEMMELSER FOR OMRÅDET BØGASET I NES,
BUSKERUD

Vi har mottatt ovennetne plan til uttalelse. P.g.a. omorganiseringen av kulturminnevernet der ansvaret for denne typen saker er overført til Fylkeskommunen, har saksbehandlingen tatt noe tid. I den anledning kan også nevnes at vi i henhold til Lov om kulturminner § 9 har 3 mnd. uttalefrist.

Det aktuelle planområdet er befart av oss. Det ble funnet to kullgroper, se avmerking på vedlagte kartkopi. Det er satt opp en merkepinne i hver av gropene. Kullgropene og en 5 meter bred sone rundt dem er fredet i h.h. til Lov om kulturminner § 4 b og § 6. Fornminnene må ikke fjernes, tildekkes eller på annen måte ødelegges.

Vi ber om at fornminnene samt den 5 meter brede sikringssonen blir regulert til spesialområde med formål bevaring etter Plan og bygningsloven, § 25.6.

Vi vil imidlertid understreke at dersom det oppdages fornminner ved tiltak i marken i reguleringsområdet, skal arbeidet stanses i den utstrekning det kan berøre fornminnene eller deres sikringssoner på fem meter. Melding skal straks sendes Fylkeskommunen ved fylkeskonservator, jfr. Lov om kulturminner av 9. juni 1978, § 8.

Når det gjelder hensynet til nyere tids kulturminner, synes dette godt ivaretatt i planen. Nye hytter er konsentrert til områdene utenfor de gamle stølsanleggene. For at stølsbebyggelsen også i framtida skal framstå som veselige enheter, bør en sørge for at fortetninger ikke skaper et oppstykket og usammenhengende kulturlandskap. En vil derfor be om at så mange som mulig av trærne i utbyggingsområdene bevares. De vil virke som en "fondvegg" og bevare en rolig og enhetlig ramme om stølsanleggene.

En vil likeledes påpeke at rydningsrøyser og murer bør skånes ved økt belastning på de gamle veiene.

Vi står gjerne til disposisjon med ytterligere opplysninger.

Med hilsen

Geir Helgen
fylkeskonservatorInger Liv Gøytil Lund
kulturvernkonsulent/arkeologGjenpart: Universitetets Oldsaksamling
Vedlegg





BUSKERUD FYLKESKOMMUNE


Haugesgate 89, 3020 Drammen
Telefon (03) 83 81 50

KULTURADMINISTRASJONEN

Vår dato: 06098.90 Vår ref.: 1451/90 ILGL-
Deres dato: Deres ref.:

Flå kommune

3532 FLÅ



PÅBEGYNT REGULERINGSARBEID FOR TRANEBRÅTEN - NEVERTJERNÅSEN, FLÅ
KOMMUNE, BUSKERUD


Etter ønske fra kommunens tekniske etat ble det foretatt en befarings-
av deler av det ovennevnte planområde den 29.08.90. Det ble ikke
registrert synlige fornminner. Vi gjør oppmerksom på at dette er en
foreløpig uttalelse. Når endelig reguleringsplan er utarbeidet, ber
vi om å få denne tilsendt.

Med hilsen

Geir Helgen
fylkeskonservator

Inger Liv Gøytil Lund
kulturvernkonsulent/arkeolog

Gjenpart: **Universitetets Oldsaksamling**

**BUSKERUD FYLKESKOMMUNE**

Haugesgate 89, 3020 Drammen

Telefon (03) 83 81 50

KULTURADMINISTRASJONEN

Vår dato: 11.09.90 Vår ref.: 1299/90 ILGL-

Deres dato: Deres ref.:

11.09.90 FOR ARKIV	
KUNSTHISTORIE OG NUMISMATIKK	
Juni 06 25 26	21.09.90
SAKSD. AEC	ARK. NR.
KOPI TIL	SIRKULERES

Ing. Chr. F. Grøner A/S
Jernbaneveien 6
1400 SKI

KOP

VANNFORSYNING TIL FROGN, AKERSHUS
GLITREVANNVERKET, BUSKERUD
PARSELL SPIKKESTAD - BESTON, RØYKEN KOMMUNE, BUSKERUD

Det vises til brev og registreringsrapport av 06.02.90 fra Universitetets Oldsaksamling, til brev fra Dem av 18.06. og fra advokatfirmaet Vislie, Ødegaard & Kolsrud datert 20.08.90. Med sistnevnte brev fulgte ajourførte kart.

Det ble holdt møte og foretatt befaring av eventuelle konfliktpunkter den 5. september d.å. Følgende personer var tilstede på møtet: Prosjektleder A.Bråthen, Frogn kommune, Siv.ing. J. Lillegjære, Ing. Chr. F. Grøner A/S, advokat A. K. Uggerud og undertegnede.

Først vil vi gjøre oppmerksom på at fornminner er fredet i h.h. til Lov om kulturminner av 9. juni 1978.

Vi har følgende bemerkninger til planen:

Ved pel 13.600, på g.nr. 53, br. nr. 1, ble det ved registreringen i oktober 1988 funnet flint i åkeren som tyder på at det ligger en steinalderboplass her. I første omgang vil vi foreta en mindre undersøkelse for å få avgrenset boplassen. Undersøkelsen vil bli foretatt etter innhøstingen i slutten av september eller i begynnelsen av oktober. Det er engasjert to personer for 2-3 dager til dette arbeidet. Tiltakshaver har gitt muntlig bekreftelse på at utgiftene til denne undersøkelsen blir dekket.

Steinalderboplassen er merket med R1 på vedlagte kartkopi.

Når avgrensingen av steinalderboplassen er foretatt, vil vi drøfte saken med tiltakshaver om vannledningstraseen kan legges utenfor eller om det skal søkes om frigivelse av fornminnet. Universitetets Oldsaksamling har frigivelsesmyndigheten, men søknaden sendes via fylkeskommunen ved fylkeskonservator. Dersom fredningen av fornminnet blir opphevet, må det foretaes en arkeologisk undersøkelse før fornminnet kan frigies. Undersøkelsen må bekostes av tiltakshaver.

Ved pel 6.600 på g. nr. 64/2, ligger et gravfelt. Se avmerking R2 på vedlagte kartkopi. Gravfeltet har tidligere bestått av flere hauger. Det ligger fortsatt en del udefinerbare hauger sør for eksisterende vei som kan være gravhaugrester. Vi kom derfor fram til ved befaringen at ledningstraseen skal legges i eksisterende gårdsvei. Det må ikke kjøres med tunge maskiner på sørsiden av denne veien. Dersom det skal deponeres masse her, må det legges ut en fibermatte eller lignende på bakken før massen legges ut. Dette for at den gamle markoverflaten skal være inntakt etter at massen er fjernet igjen. Vi ønsker å bli

Ved pel 1.200, på g. nr. 7, br. nr. 1 og g. nr. 10, br. nr. 1 ligger et stort gravfelt. Se avmerking R3 på vedlagte kartpopi. Deler av dette gravfeltet ligger på nordsiden av veien og er utpløyd. Det virket også som det var foretatt en del bakkeplanering her i den nordøstlige delen av det utpløyde gravfeltet. Vi ber likevel om å bli varslet før anleggsstart slik at en arkeolog kan være tilstede når det skal graves her.

Da hele området hvor ledningstraseen skal gå gjennom er svært rikt på synlige fornminner, er det store sjanser for at det skal dukke opp fornminner også under markoverflaten. Dersom det oppdages fornminner ved tiltak i marken under anleggsarbeidet, skal arbeidet stanses i den utstrekning det kan berøre fornminnene eller deres sikringssoner på fem meter. Melding skal straks sendes Fylkeskommunen ved fylkeskonservator, jfr. lov om kulturminner av 9. juni 1978, § 8.

Vi ber om at entreprenøren blir gjort oppmerksom på ovennevnte forhold.

Når det gjelder faste kulturminner fra nyere tid, synes det i valg av trase å være tatt rimelig hensyn til disse. En vil imidlertid be om at det taes særlig hensyn ved pel 14.500. Dette er et karakteristisk kulturlandskap med gamle kanttrær, veifar, dam og demning. Området er sårbart for inngrep av et slikt omfang som den aktuelle vannledningen. Ved å etablere en "kommunikasjonsåre" som en slik vannledning er, kan en i framtida risikere at også andre funksjoner legges til denne traseen og dermed åpne for større inngrep i kulturlandskapet. Man ser derfor helst at det velges en ny trase for den siste delen av ledningen. Skulle så ikke være mulig, synes det rimelig å legge vannledningen i det gamle veifaret. En forutsetter da at eventuelle skader på murverket utbedres slik at den lange natursteinsmuren samt demningen bevarer.

Vi står gjerne til disposisjon med ytterligere opplysninger i saken.

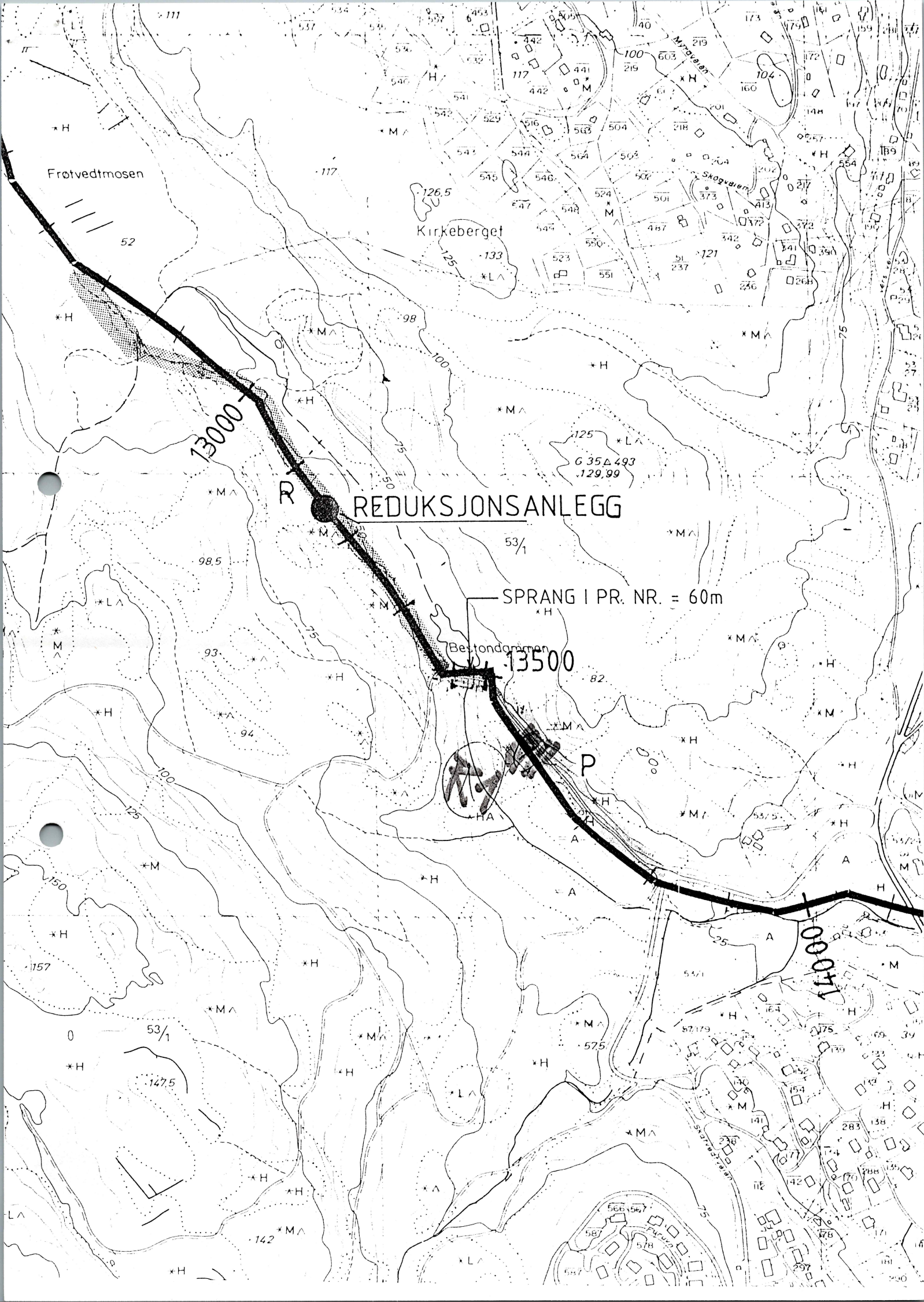
Med hilsen


Geir Helgen
fylkeskonservator

Inger Liv Gøytil Lund
kulturvernkonsulent/arkeolog

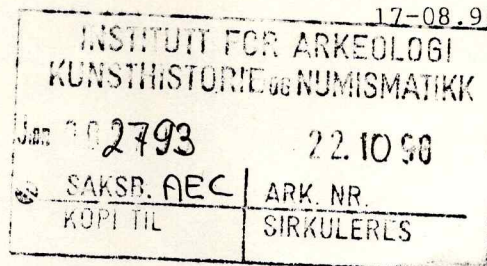
Gjenpart: **Universitetets Oldsaksamling**
Frogn kommune
H.r.advokat Kåre Ødegaard
Fylkesmannen i Buskerud

Vedlegg



**BUSKERUD FYLKESKOMMUNE**Haugesgate 89, 3020 Drammen
Telefon (03) 83 81 50

KULTURADMINISTRASJONEN

Vår dato: 18.10.90 Vår ref.: 1982/90 ILGL-
Deres dato: 17-08.90 Deres ref.: 504/107Øvre Eiker kommune
Bygningssjefen
Rådhuset
3300 HØRKSUND**FORSLAG TIL REGULERINGSPLAN FOR MYREMOEN SPORTSSENTER
VARSEL OM IGANGSATT PLANARBEID**

Vi har mottatt ovennetne plan til uttalelse. I henhold til Lov om kulturminner § 9 gjør vi oppmerksom på at vi har 3 mnd. uttalefrist.

Det aktuelle planområdet er befart av oss. Innenfor friområdet F1 ligger det et gravfelt bestående av 9 gravhauger. Se avmerking på vedlagte kartkopi. Gravhaugene er fredet i henhold til Lov om kulturminner og det er ikke lov på noen måte å skade eller tildekke dem.

I forbindelse med at området skal brukes til idrettsaktiviteter og det derfor blir stor ferdsel her, synes vi det ville være gunstig å tilrettelegge gravfeltet for publikum. Med dette menes å fjerne lyng og annen undervegetasjon og i tillegg sette opp informasjonsskilt. Kultursjef Barstad er kontaktet i denne saken.

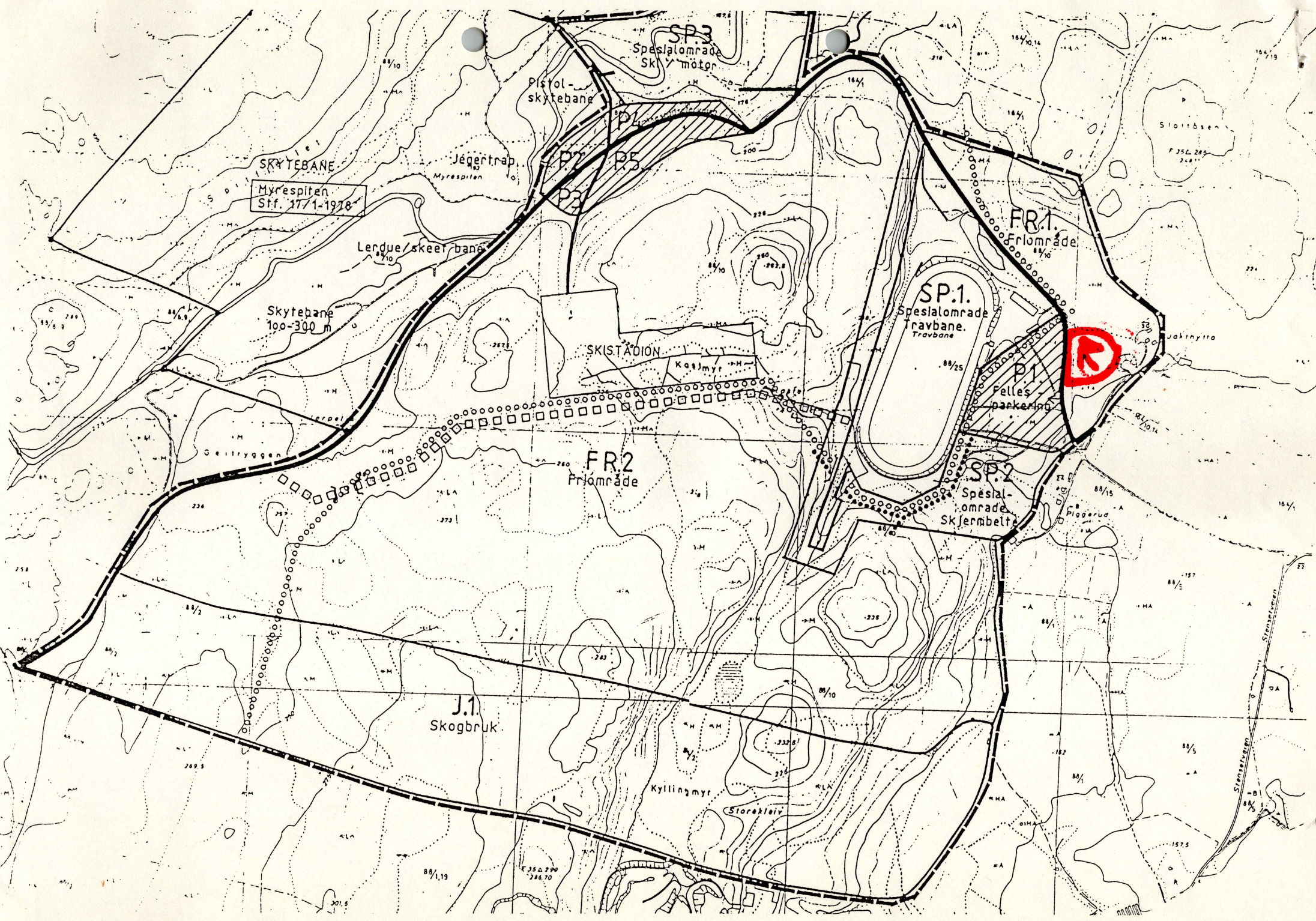
Vi ber om at gravfeltet blir lagt ut til spesialområde med formål bevaring. Dersom dette ikke blir gjort, vil fylkeskonservator komme med innsigelse til planen.

Under anleggsvirksomheten på stedet ønsker vi at det blir satt opp en fysisk beskyttelse rundt fornminnene i form av gjerder, slik at de ikke blir påført skade under arbeid.

Vi vil imidlertid understreke at dersom det oppdages fornminner ved tiltak i marken i reguleringsområdet, skal arbeidet stanses i den utstrekning det kan berøre fornminnene eller deres sikringssoner på fem meter. Melding skal straks sendes Fylkeskommunen ved fylkeskonservator, jfr. lov om kulturminner av 9. juni 1978, § 8.

Med hilsen

Geir Helgen
fylkeskonservatorInger Liv Gøytil Lund
kulturvernkonsulent/arkeologGjenpart: **Universitetets Oldsaksamling**
Vedlegg



SKYTEBANE
Myrespliten
Stf. 17/1-1978

SP.3
Spesialområde
Skjermbeite

Pistol-
skytebane

Jägertrap
Myrespliten

Lengue/skeerbane

Skytebane
100-300 m

SKISTADION

Kastmyr

FR.1
Friområde

SP.1
Spesialområde
Travbane

P1
Felles
parkerings

FR.2
Friområde

SP.2
Spesial-
område
Skjermbeite


J.1
Skogbruk

Kyllingmyr

Storekleiv

Stenselvem
Stenselven



**BUSKERUD FYLKESKOMMUNE**

Haugesgate 89, 3020 Drammen

Telefon (03) 83 81 50

KULTURADMINISTRASJONEN

Vår dato: 16.10.90 Vår ref.: 1584/90 ILGL-
Deres dato: 21.08.90 Deres ref.: 352-E-76

Buskerud Vegkontor
Postboks 2265 Strømsø
3003 DRAMMEN

INSTITUTT FOR ARKEOLOGI KUNSTHISTORIE OG NUMISMATIKK	
Jan 22 1994	22 10 90
SAKSB. REC KØPT TIL	ARK. NR. SIRKULERES

E-76 DRAMMEN - MJØNDALEN. REGULERINGSPLAN FOR PARSELLEN DRAMMEN
GRENSE - NEDRE EIKER BRO, BUSKERUD

Det vises til brev fra Oldsaksamlingens Vegplanavdeling av. 8.12.89.
Saken ansees som ferdigbehandlet ved Oldsaksamlingen og vi har ingen
ytterligere kommentarer til planen.

Vi vil imidlertid minne om vår standardformulering: Dersom det ved
tiltak i marken skulle dukke opp fornminner, må arbeidet stanses i den
utstrekning det kan berøre fornminnene eller deres sikringssoner på
fem meter. Melding skal straks sendes fylkeskommunen, jfr. lov om
kulturminner av 9. juni 1978, § 8.

Med hilsen

Geir Helgen
fylkeskonservator

Inger Liv Gøytil Lund
kulturvernkonsulent/arkeolog

Gjenpart:

Universitetets Oldsaksamling

**BUSKERUD FYLKESKOMMUNE**Haugesgate 89, 3020 Drammen
Telefon (03) 83 81 50

KULTURADMINISTRASJONEN

Vår dato: 09.10.90 Vår ref.: 1567/90 ILGL-
Deres dato: 16.08.90 Deres ref.: 7512/90ÅL kommune
Torget 1
3570 ÅL

LEST UT FOR ARKEOLOGI KUNSTHISTORIE OG NUMISMATIKK	
Jan 80 2795	22 10 90
SAKS. REC KOPI TIL	ARK. NR. SIRKULERES

REGULERINGSPLAN VEST FOR KINNHOVDUN - 1. GONGS OFF. ETTERSYN
G.NR. 44/15s, 55/12, 49/1s, 55/1s, 56/4s, 55/11,18, 33/85 og 57/7

Vi kjenner ikkje til fornminne eller kulturminne frå nyare tid innanfor det nevnde planområde og har difor ikkje noko innvending mot planen.

Ved tiltak i marka kan det koma tilsyne fornminne. Skulle dette skje, må arbeidet straks stansast i den grad fornminna eller sikringssonene deira på fem meter blir berørt. Melding skal straks sendast fylkeskommunen ved fylkeskonservator, jfr. lov om kulturminner av 9. juni 1978, § 8.

Med helsing

Geir Helgen
fylkeskonservatorInger Liv Gøytil Lund
kulturvernkon./arkeolog

Kopi til:

Universitetets Oldsaksamling

**BUSKERUD FYLKESKOMMUNE**Haugesgate 89, 3020 Drammen
Telefon (03) 83 81 50KULTURADMINISTRASJONEN
Telefax (03) 83 47 58Vår dato: 24.09.90
Deres dato: 22.10.90
Vår ref.: 1299/90 ILGL/-
Deres ref.:Elling Blichfeldt
Tronstad gård
3483 Kana

LISTE OVER FOR ARKEOLOGISKE KUNSTHISTORISKE OG NUMISMATISKE	
Jan 20 2796	22 10 90
SAKS. REC	ARK. NR.
KOPI TIL	SIRKULERE'S

ANG. ARKEOLOGISK UNDERSØKELSE PÅ DERES EIENDOM, BESTOM, G.NR. 53,
BR.NR. 1 I RØYKEN KOMMUNE

Det er foretatt en arkeologisk registrering av vannledningstraseen gjennom Røyken. I den forbindelse ble det funnet et fornminne, en steinalderboplass, på Deres eiendom. Se R-avmerking på vedlagte kartkopi. For å finne utstrekningen på fornminnet, ønsker vi å foreta en forundersøkelse. Dette vil bli gjort så fort avlingen på stedet er høstet.

Inngrepet på Deres eiendom foretas i henhold til Lov om kulturminner av 9. juni 1978, § 11a og b. Se vedlagte kopi. Dersom det skulle bli stilt krav om erstatning, må dette taes opp med tiltakshaver, i dette tilfelle Frogn kommune, som også betaler undersøkelsen.

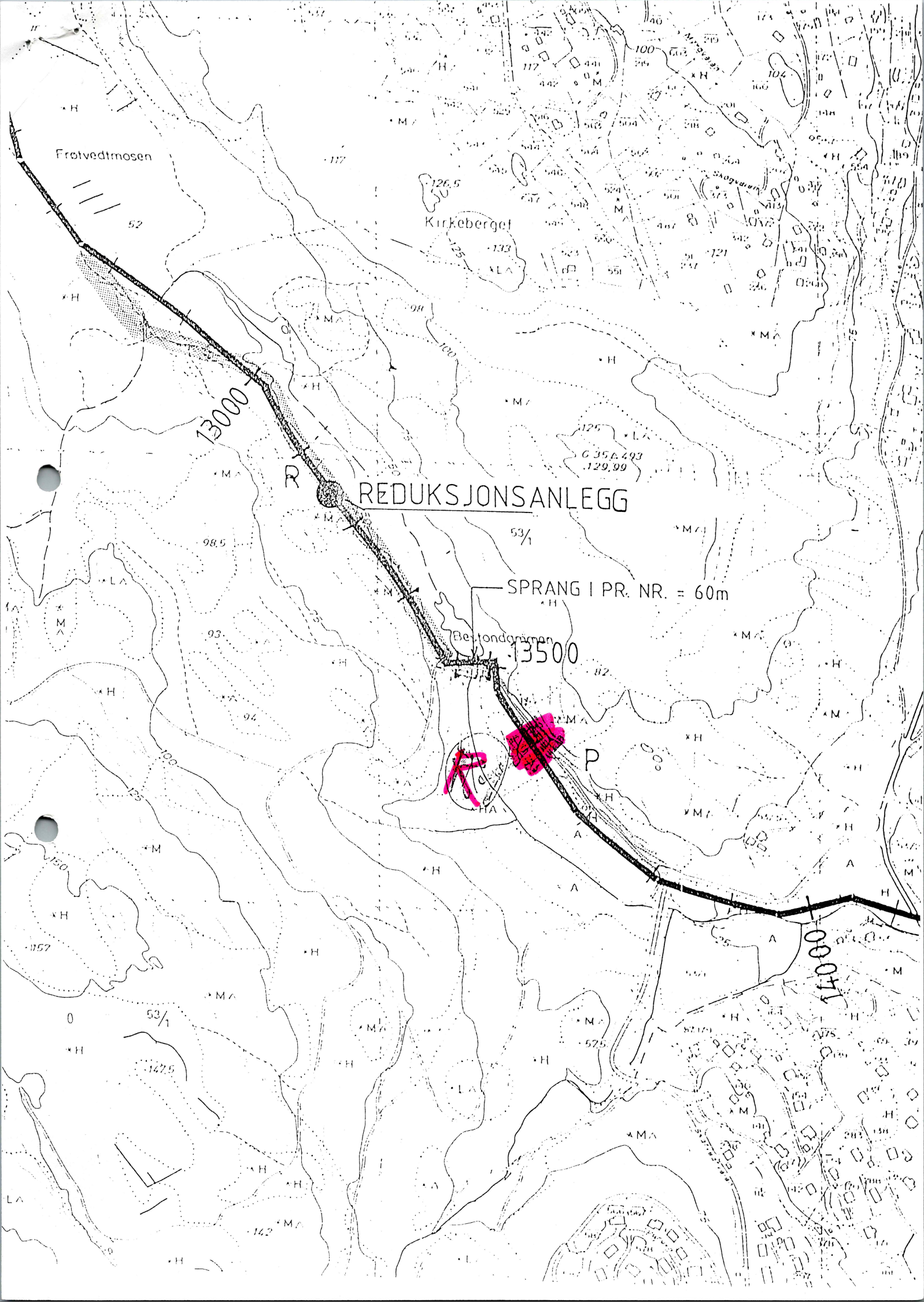
Skulle De ha spørsmål i anledning saken, står vi med glede til tjeneste.

Med hilsen

Geir Helgen
fylkeskonservatorInger Liv Gøytil Lund
kulturvernkons./arkeolog

2 vedlegg

Kopi: **Universitetets Oldsaksamling**Forpakter: Arne Skui
Frogn kommune
Ing. Chr. F. Grøner A/S



Frotvedtmosen

Kirkeberget

REDUKSJONSANLEGG

SPRANG I PR. NR. = 60m

Bestandningen

13000

13500

14000

**BUSKERUD FYLKESKOMMUNE**Haugesgate 89, 3020 Drammen
Telefon (03) 83 81 50

KULTURADMINISTRASJONEN

Telefax (03) 83 47 58

Vår dato: 26.09.90 Vår ref.: 1486/90 ILGL/-
Deres dato: 20.07.90 Deres ref.: 90/792

Hol kommune
3576 HOL

INNSITT FOR ARKEOLOGI KUNSTHISTORIE OG NUMISMATIKK	
Jan 10 2797	22.10.90
SAKSB. AEC	ARK. NR.
FOR TIL	SIRKULERES

KOMMUNEDELPLAN FOR TETTSTEDENE GEILO, HOLL, SUDNDALEN, SKURDALEN OG
DAGALI

Vi har mottatt ovennevnte plan til uttalelse.

Kommunedelplan for tettstedet Geilo

Her er mange av de mest kjente kulturminnene tatt vare på. Vi vil også gjøre oppmerksom på at det med stor sannsynlighet ligger flere fornminner innenfor området, særlig kullgroper.

Kommunedelplan for tettstedet Hol

Her er det også stor sjanser for å finne kullgroper.

Kommunedelplan for Sudndalen

Sannsynlig å finne jernvinne, fangstanlegg og boplasser.

Kommunedelplan for Skurdalen

Her er det registrert steinalderboplasser ved Skurdalsvatnet. Det er også sjanser for å finne jernvinne og fangstanlegg.

Kommunedelplan for tettstedet Dagali

Kan være fangstanlegg og andre kulturminner innenfor planområdet.

§22 i lov om kulturminner omhandler forholdet mellom kulturminneinteressene og arealplanleggingen, jfr. også Miljøverndepartementets rundskriv T-29/83. Her framgår det at kommunene har plikt til å få undersøkt om aktuelle utbyggingsplaner vil komme i konflikt med fornminner ved utarbeidelse av reguleringsplaner. Etter kulturminneloven har kommunene ingen undersøkelsesplikt i forbindelse med kommuneplanarbeidet, og vi har heller ingen plikt til å foreta registreringer av fornminner i denne sammenheng. Dersom kommunen ønsker registreringer, ber vi om at dette blir avtalt med oss. Det kan være hensiktsmessig i forhold til utarbeidelse av planer for området senere.


Vår uttalelse innebærer ikke at vi har sagt oss enig i den foreslåtte arealbruken i kommunedelplanen. Vi forutsetter at alle forslag til planer innenfor området blir sendt oss til uttalelse, jfr. kulturminnelovens §§ 9 og 22.

Med hilsen

Geir Helgen
fylkeskonservator
(sign.)Inger Liv Gøytil Lund
kulturvernkonsulent/arkeologGjenpart: **Universitetets Oldsaksamling**

**BUSKERUD FYLKESKOMMUNE**Haugesgate 89, 3020 Drammen
Telefon (03) 83 81 50

KULTURADMINISTRASJONEN

Vår dato: 20.09.90 Vår ref.: 1689/90 ILGL-
Deres dato: 03.09.90 Deres ref.:Hurum kommune
3482 TOFTEREGULERINGSPLAN FOR KALTENBAKK III, ENDRING, HURUM KOMM., BUSKERUD
BUSKERUD

Vi har mottatt ovennetne plan til uttalelse.

Vi kjenner ikke til fornminner eller nyere tids kulturminner innenfor planområdet og har derfor ingen innvendinger til planendringen.

Vi vil imidlertid understreke at dersom det oppdages fornminner ved tiltak i marken i reguleringsområdet, skal arbeidet stanses i den utstrekning det kan berøre fornminnene eller deres sikringssoner på fem meter. Melding skal straks sendes Fylkeskommunen ved fylkeskonservator, jfr. lov om kulturminner av 9. juni 1978, § 8.

Med hilsen

Geir Helgen
fylkeskonservatorInger Liv Gøytil Lund
kulturvernkonsulent/arkeologGjenpart: **Universitetets Oldsaksamling**
Vedlegg

**BUSKERUD FYLKESKOMMUNE**Haugesgate 89, 3020 Drammen
Telefon (03) 83 81 50

KULTURADMINISTRASJONEN

Vår dato: 20.09.90 Vår ref.: 1688/90 ILGL-
Deres dato: 03.09.90 Deres ref.:Hurum kommune
3482 TOFTE

INSTITUTT FOR ARKIV KUNSTHISTORIE OG NUMISMATIKK	
Ark. 002800	22.10.90
SAKS. AEC	ARK. NR.
KOPI TIL	SIRKULERES

FORSLAG TIL REGULERING AV DEL AV FILTVET SENTRUM, HURUM KOMM.,
BUSKERUD

Vi har mottatt ovennetne plan til uttalelse.

Vi kjenner ikke til fornminner eller nyere tids kulturminner innenfor planområdet og har derfor ingen innvendinger til planen.

Vi vil imidlertid understreke at dersom det oppdages fornminner ved tiltak i marken i reguleringsområdet, skal arbeidet stanses i den utstrekning det kan berøre fornminnene eller deres sikringssoner på fem meter. Melding skal straks sendes Fylkeskommunen ved fylkeskonservator, jfr. lov om kulturminner av 9. juni 1978, § 8.

Med hilsen

Geir Helgen
fylkeskonservator

Inger Liv Gøytil Lund
kulturvernkonsulent/arkeolog

Gjenpart: **Universitetets Oldsaksamling**
Vedlegg

**BUSKERUD FYLKESKOMMUNE**Haugesgate 89, 3020 Drammen
Telefon (03) 83 81 50

KULTURADMINISTRASJONEN

Telefax (03) 83 47 58

Statens Vegvesen i Buskerud
Postboks 2265 Strømsø
3003 DRAMMEN.

Vår dato:

19.09.90

Deres dato:

08.08.90

Vår ref.:

1745/90 ILGL/-

Deres ref.:

352-165

INSTITUTT FOR ARKEOLOGI KUNSTHISTORIE OG NUMISMATIKK	
Jan 00 2801	22 10 90
SAKSB. AEC KØPT TIL	ARK. NR. SIRKULERES

HOVEDPLAN FOR OSLOFJORDFORBINDELSEN (DRØBAKPROSJEKTET) - SAMLERAPPORT

Vi har mottatt ovennevnte plan til uttalelse. Uttalelsen vår gjelder for kommunene Hurum og Røyken.

Det vises til tidligere uttalelser fra Universitetets Oldsaksamling i 1989 ved leder for Hurumprosjektets arkeologiske del, Einar Østmo. Etter å ha konferert med Østmo, har vi kommet fram til at forskyvningen av alt. 3 mot nord, virker mer gunstig enn tidligere alt. 3.

Vi vil likevel understreke at det kan være boplasser fra steinbrukende tid på vestsiden av fjorden, og ber derfor om å foreta en grundig registrering av området når endelig trasevalg er foretatt og detaljerte planer er utarbeid.

Vi står gjerne til disposisjon med ytterligere opplysninger i saken.

Med hilsen

Geir Helgen
fylkeskonservator

Inger Liv Gøytil Lund
kulturvernkons./arkeolog

1 vedlegg

Kopi: **Universitetets Oldsaksamling**

**BUSKERUD FYLKESKOMMUNE**Haugesgate 89, 3020 Drammen
Telefon (03) 83 81 50KULTURADMINISTRASJONEN
Telefax (03) 83 47 58

Vår dato: 05.11.90 Vår ref.: ILGL/-

Riksantikvaren
Bygning 18, Akershus festning
Oslo mil.
0015 OSLO

Deres dato:		Deres ref.:	
02963		09.11.90	
SAKSB. AEC		ARK. NR.	
KOPI TIL		SIRKULERES	

KOPI

HURUMPROSJEKTET

Institutt for arkeologi, kunsthistorie og numismatikk ved Universitetet i Oslo slutførte Hurumprosjektet 01.05.90. Prosjektet ble dessverre avsluttet før materialet var ferdig bearbeidet.

I forbindelse med at Røyken og Hurum kommuner arbeider med kommuneplan, har vi blitt bedt om å skaffe til veie opplysninger om alle registrerte fornminner med kartavmerkinger i M 1:5000. Slik materialet nå er tilgjengelig, kan det ikke brukes.

Vi ber derfor om at det blir sørget for at prosjektet blir slutført så fort som mulig slik at de innkomne data kan brukes i forbindelse med ovennevnte kommuneplaner.

Med hilsen

Geir Helgen
fylkeskonservator
Inger Liv Gøytil Lund
kulturvernkons./arkeolog

1 vedlegg

Kopi: Universitetets Oldsaksamling

**BUSKERUD FYLKESKOMMUNE**Haugesgate 89, 3020 Drammen
Telefon (03) 83 81 50

KULTURADMINISTRASJONEN

Telefax (03) 83 47 58

Ål kommune
Torget 1
3570 ÅL

INSTITUTT FOR ARKEOLOGI		vår dato:	Vår ref.:
KUNSTHISTORIE og NUMISMATIKK		01.10.90	2084/90 ILGL/-
Jan 02973		Deres dato:	Deres ref.:
1911 90			
SAKSB. AEC	ARK. NR.		
KOPI TIL	SIRKULERES		

FORSLAG TIL ENDRING AV REGULERINGSPLAN FOR SVARTEBERG SKISENTER, ÅL
KOMMUNE


Vi har vurdert endringa av tidlegare innsende reguleringsplan, og har ingen innvendingar til denne.

Vi minner om vårt standardformular:

Dersom det vert oppdaga fornminne ved tiltak i marka i reguleringsområdet, skal arbeidet straks stansast i den utstrekning det kan røre fornminna eller deira sikringssoner. Melding skal straks sendast Fylkeskommunen ved fylkeskonservator, jfr. Lov om kulturminner av 9. juni 1978 § 8.

Med helsing

Geir Helgen
fylkeskonservatorInger Liv Gøytil Lund
kulturvernkonsulent/arkeologGjenpart: **Universitetets Oldsaksamling**



BUSKERUD FYLKESKOMMUNE
Haugesgate 89, 3020 Drammen
Telefon (03) 83 81 50

KULTURADMINISTRASJONEN

Vår dato: 23.10.90 Vår ref.: 1939/90 ILGL-
Deres dato: 16.05.90 Deres ref.: 445/90

Hol kommune
Teknisk etat
3576 HOL

INSTITUTT FOR ARKEOLOGI KUNSTHISTORIE og NUMISMATIKK	
Jnr 002974	09.11.90
SAKS. AEC	ARK. NR.
KOPIL	SIRKULERES

BEBYGGELSESPLAN FOR GEILO SENTRUM, HOL KOMMUNE, BUSKERUD

Kultursjef Irene M. Asplin har oversendt ovennevnte sak med kulturetatens merknader. Tidligere i høst foretok undertegnede en befaring sammen med kultursjefen, som påviste en del fornminner/kulturminner innenfor friområdet ved Slåttahølen.

Følgende fornminner ble registrert:

1. En rundoval hustuft. Samme type tuft er registrert i høyfjellet og er datert til førreformatorisk tid. Denne er merket med B 1 på vedlagte kartkopi.
2. 2 kullgroper, merket A 1
3. Mulig gravhaug, merket C 1 - må evt. undersøkes nærmere

Fornminnene og en fem meter sone rundt den synlige ytterkant er fredet i h. h. til Lov om kulturminner §4 a og b og § 6.

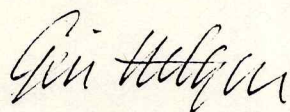
Følgende kulturminner ble registrert:

- 2 hustuffer fra nyere tid. Merket B 2. Disse kommer ikke inn under fredningsbestemmelsene.

Fornminnene ligger innenfor området som skal bebygges. Vi ber derfor om at byggeplanene blir endret. Dersom dette ikke lar seg gjøre, kan fornminnene søkes frigitt. Søknaden skal behandles i Oldsaksamlingen, men sendes først til Fylkeskommunen ved fylkeskonservator for uttalelse. Dersom fornminnene blir frigitt, må tiltakshaver betale det det koster å foreta en vitenskapelig arkeologisk undersøkelse før frigivelsen.

Vi vil også understreke at det ved tiltak i marken kan dukke opp fornminner. Skulle dette skje, må arbeidet stanses i den utstrekning det kan berøre fornminnene eller deres sikringssoner på fem meter. Melding skal straks sendes fylkeskommunen, jfr. lov om kulturminner av 9. juni 1978, § 8.

Med hilsen

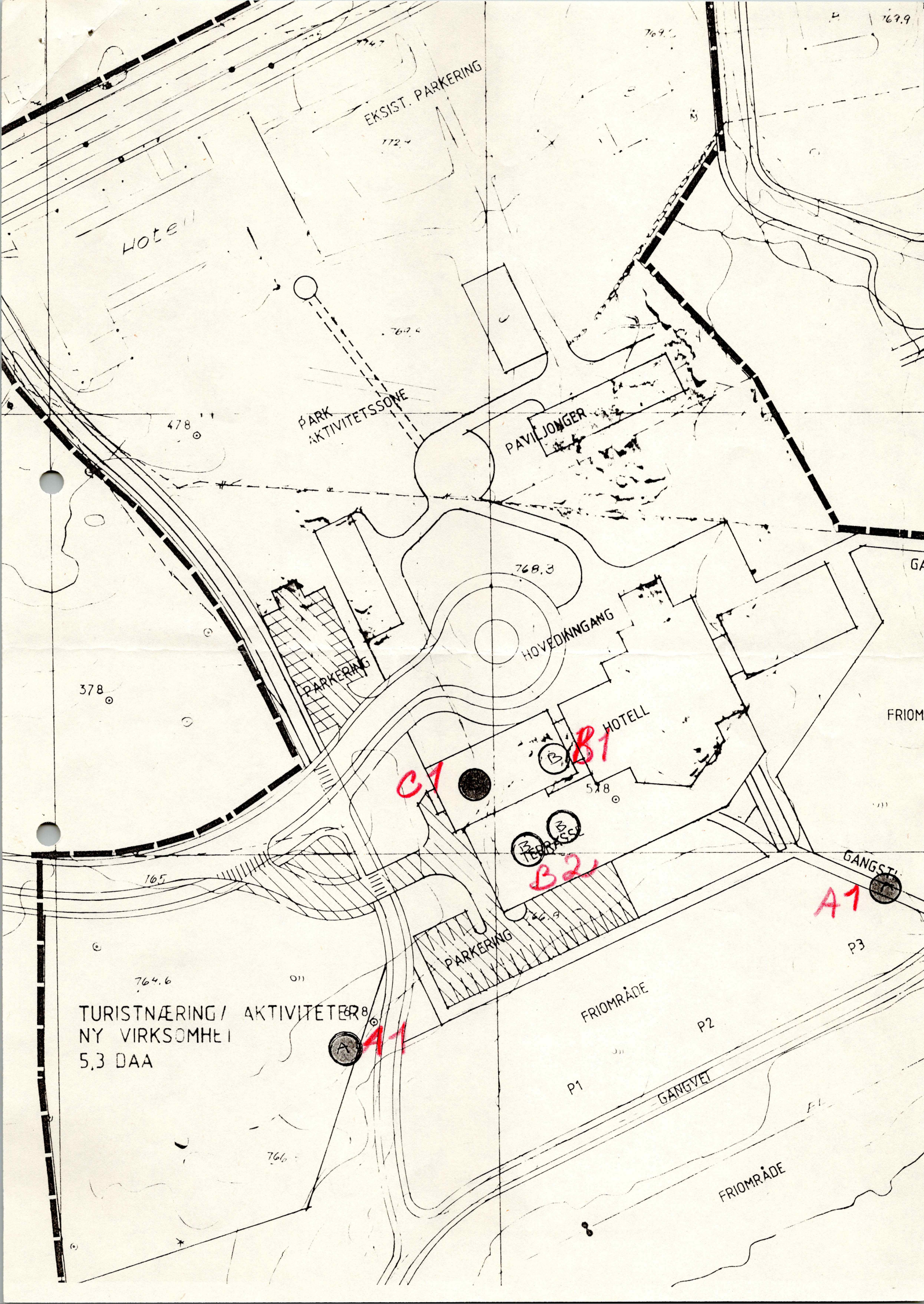


Geir Helgen
fylkeskonservator

Inger Liv Gøytil Lund
kulturvernkonsulent/arkeolog

Gjenpart:

Universitetets Oldsaksamling
Hol Kommune, kulturetaten



HOTELL

EKSIST. PARKERING

PARK AKTIVITETSSONE

PAVILJONER

HOVEDKINGANG

HOTELL

TURISTNÆRING / AKTIVITETER / NY VIRKSOMHEI 5,3 DAA

C1

B2

A1

A1

FRIOMRÅDE

FRIOMRÅDE

GANGVEI

GANGSTI

P1

P2

P3

378

478

768.3

578


165

764.6

766

769.9

769.9

**BUSKERUD FYLKESKOMMUNE**

Haugesgate 89, 3020 Drammen
Telefon (03) 83 81 50

KULTURADMINISTRASJONEN

Vår dato: 21.10.90 Vår ref.: 1763/90 ILGL-
Deres dato: 20.09.90 Deres ref.:

Sigdal kommune
Bygningsrådet
3350 PRESTFOSS

INSTITUTT FOR ARKEOLOGI KUNSTHISTORIE OG NUMISMATIKK	
Jan 00 2975	09.11 90
SAKSBEAC	ARK. NR.
KOPI TIL	SIRKULERES

FORSLAG TIL REGULERINGSPLAN FOR BUINLIAN, G.NR. 167, BR.NR 1, SIGDAL
KOMMUNE, BUSKERUD

Arealene som er planlagt utbygd, ble befart og det ble ikke funnet
forminner eller kulturminner fra nyere tid.

Vi vil imidlertid gjøre oppmerksom på at det ved tiltak i marken
kan dukke opp forminner. Skulle dette skje, må arbeidet stanses i den
utstrekning det kan berøre forninnene eller deres sikringssoner på
fem meter. Melding skal straks sendes fylkeskommunen, jfr. lov om
kulturminner av 9. juni 1978, § 8.

Vi har ikke noe å bemerke til at reguleringsforslaget stadfestes.


Med hilsen

Geir Helgen
fylkeskonservator

Inger Liv Gøytil Lund
kulturvernkonsulent/arkeolog

Gjenpart:

Universitetets Oldsaksamling

**BUSKERUD FYLKESKOMMUNE**Haugesgate 89, 3020 Drammen
Telefon (03) 83 81 50

KULTURADMINISTRASJONEN

Vår dato: 21.10.90 Vår ref.: 1763/90 ILGL-
Deres dato: 20.09.90 Deres ref.:Sigdal kommune
Bygningsrådet
3350 PRESTFOSS

INSTITUTT FOR ARKEOLOGI KUNSTHISTORIE OG NUMISMATIKK	
Jan 002976	09.11.90
SAKSB. AEC	ARK. NR.
KOPITIL	SIRKULERES

FORSLAG TIL REGULERINGSPLAN FOR GAMLESETERSTYKKET OG TREHYNNESTYKKET,
G.NR. 127, BR.NR 9 OG 18, SIGDAL KOMMUNE, BUSKERUD

Arealene som er planlagt utbygd, ble befart og det ble ikke funnet fornminner eller kulturminner fra nyere tid.

Vi vil imidlertid gjøre oppmerksom på at det ved tiltak i marken kan dukke opp fornminner. Skulle dette skje, må arbeidet stanses i den utstrekning det kan berøre fornminnene eller deres sikringssoner på fem meter. Melding skal straks sendes fylkeskommunen, jfr. lov om kulturminner av 9. juni 1978, § 8.


Vi har ikke noe å bemerke til at reguleringsforslaget stadfestes.

Med hilsen

Geir Helgen
fylkeskonservatorInger Liv Gøytil Lund
kulturvernkonsulent/arkeolog

Gjenpart:

Universitetets Oldsaksamling

**BUSKERUD FYLKESKOMMUNE**Haugesgate 89, 3020 Drammen
Telefon (03) 83 81 50

KULTURADMINISTRASJONEN

Vår dato: 21.10.90
Vår ref.: 1763/90 ILGL-
Deres dato: 20.09.90
Deres ref.:Sigdal kommune
Bygningsrådet
3350 PRESTFOSS

INSTITUTT FOR ARKEOLOGI KUNSTHISTORIE og NUMISMATIKK	
Jac 002977	09.11.90
SAKSB. REC KOPI TIL	ARK. NR. SIRKULERES

FORSLAG TIL REGULERINGSPLAN FOR RÅMANSET HYTTEFELT,
G.NR. 164, BR.NR 1, SIGDAL KOMMUNE, BUSKERUD

Arealene som er planlagt utbygd, ble befart og det ble ikke funnet fornminner eller kulturminner fra nyere tid.

Vi vil imidlertid gjøre oppmerksom på at det ved tiltak i marken kan dukke opp fornminner. Skulle dette skje, må arbeidet stanses i den utstrekning det kan berøre fornminnene eller deres sikringssoner på fem meter. Melding skal straks sendes fylkeskommunen, jfr. lov om kulturminner av 9. juni 1978, § 8.


Vi har ikke noe å bemerke til at reguleringsforslaget stadfestes.

Med hilsen

Geir Helgen
fylkeskonservatorInger Liv Gøytil Lund
kulturvernkonsulent/arkeolog

Gjenpart:

Universitetets Oldsaksamling



BUSKERUD FYLKESKOMMUNE
Haugesgate 89, 3020 Drammen
Telefon (03) 83 81 50

KULTURADMINISTRASJONEN

Vår dato: 21.10.90
Vår ref.: 1763/90 ILGL-
Deres dato: 20.09.90
Deres ref.:

Sigdal kommune
Bygningsrådet
3350 PRESTFOSS

INSTITUTT FOR ARKEOLOGI KUNSTHISTORIE OG NUMISMATIKK	
Jan 002978	09.11.90
SAKSB. REC	ARK. NR.
KOPI TIL	SIRKULERES

FORSLAG TIL REGULERINGSPLAN FOR SKJÆRSLIA HYTTEOMRÅDE
G.NR. 109, BR.NR 4 OG G.NR. 111, BR.NR. 1, SIGDAL KOMMUNE, BUSKERUD

Arealene som er planlagt utbygd, ble befart og det ble ikke funnet fornminner eller kulturminner fra nyere tid.

Vi vil imidlertid gjøre oppmerksom på at det ved tiltak i marken kan dukke opp fornminner. Skulle dette skje, må arbeidet stanses i den utstrekning det kan berøre fornminnene eller deres sikringssoner på fem meter. Melding skal straks sendes fylkeskommunen, jfr. lov om kulturminner av 9. juni 1978, § 8.


Vi har ikke noe å bemerke til at reguleringsforslaget stadfestes.

Med hilsen

Geir Helgen
fylkeskonservator

Inger Liv Gøytil Lund
kulturvernkonsulent/arkeolog

Gjenpart:
Universitetets Oldsaksamling

**BUSKERUD FYLKESKOMMUNE**Haugesgate 89, 3020 Drammen
Telefon (03) 83 81 50

KULTURADMINISTRASJONEN

Vår dato: 21.10.90 Vår ref.: 1763/90 ILGL-
Deres dato: 20.09.90 Deres ref.:Sigdal kommune
Bygningsrådet
3350 PRESTFOSS

INSTITUTT FOR ARKEOLOGI KUNSTHISTORIE og NUMISMATIKK	
Jan 00 2979	09.11.90
SAKSBEH. KOPI TIL	ARK. NR. SIRKULERES

FORSLAG TIL REGULERINGSPLAN FOR SPRINGHAUG HYTTEFELT,
G.NR. 160, BR.NR 7, SIGDAL KOMMUNE, BUSKERUD

Arealene som er planlagt utbygd, ble befart og det ble ikke funnet fornminner eller kulturminner fra nyere tid.

Vi vil imidlertid gjøre oppmerksom på at det ved tiltak i marken kan dukke opp fornminner. Skulle dette skje, må arbeidet stanses i den utstrekning det kan berøre fornminnene eller deres sikringssoner på fem meter. Melding skal straks sendes fylkeskommunen, jfr. lov om kulturminner av 9. juni 1978, § 8.

Vi har ikke noe å bemerke til at reguleringsforslaget stadfestes.

Med hilsen

Geir Helgen
fylkeskonservatorInger Liv Gøytil Lund
kulturvernkonsulent/arkeolog

Gjenpart:

Universitetets Oldsaksamling

**BUSKERUD FYLKESKOMMUNE**Haugesgate 89, 3020 Drammen
Telefon (03) 83 81 50

KULTURADMINISTRASJONEN

Telefax (03) 83 47 58

Ål kommune
Torget 1
3570 ÅL

INSTITUTT FOR ARKEOLOGISKE KUNSTHISTORIE OG NUMISMATIKK	
203105	23.11.90
SAKSB. REC	ARK. NR.
KOPI TIL	SIRKULERES

Vår dato:

08.11.90

Vår ref.:

2003/90 ILGL/-

Deres dato:

10.90

Deres ref.:

7446/90

FORSLAG TIL REGULERINGSPLAN FOR "BERG NEDRE" OG "BERGHEIM", 2. GONGS
OFFENTLEG ETTERSYN, ÅL KOMMUNE, BUSKERUD

Vi viser til tidlegare uttale i saka og har ingen ytterlegare
kommentar.

Dersom det vert oppdaga fornminne ved tiltak i marka i
reguleringsområdet, skal arbeidet straks stansast i den utstrekning
det kan røre fornminna eller deira sikringssoner. Melding skal straks
sendast Fylkeskommunen ved fylkeskonservator, jfr. Lov om kulturminner
av 9. juni 1978 § 8.

Med helsing

Geir Helgen
fylkeskonservator

Inger Liv Gøytil Lund
kulturvernkonsulent/arkeolog

Gjenpart: **Universitetets Oldsaksamling**

**BUSKERUD FYLKESKOMMUNE**

Haugesgate 89, 3020 Drammen

Telefon (03) 83 81 50

KULTURADMINISTRASJONEN

Telefax (03) 83 47 58

Nore og Uvdal kommune
3630 RØDBERGVår dato: 08.11.90
Deres dato: Vår ref.: 0190/90 ILGL/-
Deres ref.:

INSTITUTT FOR ARKEOLOGI	
KUNSTHISTORIE og NUMISMATIKK	
Dato: 08106	23.11.90
SAKSB: AEC	ARK. NR.
KOPIL TIL	SIRKULERES

REGULERINGSPLAN FOR VASETVATN, NORE OG UVDAL KOMMUNE, BUSKERUD

Viser til brev fra oss datert 16.03.90.

Planen er registrert i marka og det ble ikke funnet fornminner eller kulturminner fra nyere tid innenfor det aktuelle utbyggingsområde.

Vi vil likevel gjøre oppmerksom på at det ved tiltak i marka i reguleringsområdet kan dukke opp fornminner. Skulle dette skje, skal arbeidet straks stanses i den utstrekning det kan berøre fornminnene eller deres sikringssoner. Melding skal straks sendes Fylkeskommunen ved fylkeskonservator, jfr. Lov om kulturminner av 9. juni 1978 § 8.

Med hilsen

Geir Helgen
fylkeskonservatorInger Liv Gøytil Lund
kulturvernkonsulent/arkeologGjenpart: **Universitetets Oldsaksamling**

**BUSKERUD FYLKESKOMMUNE**

Haugesgate 89, 3020 Drammen

Telefon (03) 83 81 50

KULTURADMINISTRASJONEN

Telefax (03) 83 47 58

Nore og Uvdal
3638 RØDBERG

Vår dato:

08.11.90

Vår ref.:

1750/90 ILGL/-

Deres dato:

13/09.90

Deres ref.:

INSTITUTT FOR ARKEOLOGI	
KUNSTHISTORIE og NUMISMATIKK	
NR 3107	23 11 90
SAKS. REC	ARK. NR.
KOPITIL	SIRKULERTS

**REGULERINGSPLAN FOR HAUGÅSEN HYTTEFELT, NORE OG UVDAL KOMMUNE,
BUSKERUD**

Vi har mottatt ovennevnte plan til uttalelse.

P.g.a at det ved befaringen i uke 44 var kommet en del snø, lot det seg ikke gjøre å registrere hytteområdet. Vi har foretatt arkivundersøkelser i Oldsaksamlingens arkiver og det er ikke kjent fornminner innenfor planområdet.

Vi vil likevel gjøre oppmerksom på at det ved tiltak i marka i reguleringsområdet kan dukke opp fornminner. Skulle dette skje, skal arbeidet straks stanses i den utstrekning det kan berøre fornminnene eller deres sikringssoner. Melding skal straks sendes Fylkeskommunen ved fylkeskonservator, jfr. Lov om kulturminner av 9. juni 1978 § 8.

Vi kjenner heller ikke til nyere tids kulturminner innenfor planområdet.

Med hilsen

Geir Helgen
fylkeskonservator

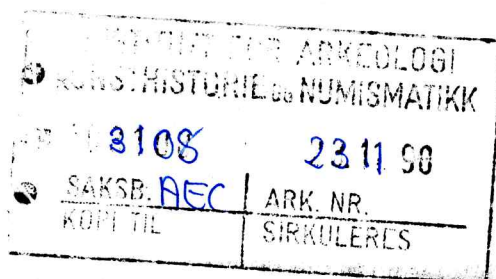
Inger Liv Gøytil Lund
kulturvernkonsulent/arkeolog

Gjenpart: Universitetets Oldsaksamling

**BUSKERUD FYLKESKOMMUNE**Haugesgate 89, 3020 Drammen
Telefon (03) 83 81 50

KULTURADMINISTRASJONEN

Telefax (03) 83 47 58

Ringerike kommune
Osloveien 1
3500 HØNEFOSSVår dato: 08.11.90
Deres dato: 20.08.90
Vår ref.: 1750/90 ILGL/-
Deres ref.:REGULERINGSPLAN MED TILHØRENDE REGULERINGSBESTEMMELSER FOR
SKJØRDALSVIKA INDUSTRIOMRÅDE G.NR 244/398, RINGERIKE KOMMUNE,
BUSKERUD

Vi har mottatt ovennevnte plan til uttalelse.

Planen er registrert i marka og det ble ikke funnet fornminner eller kulturminner fra nyere tid.

Vi vil likevel gjøre oppmerksom på at det ved tiltak i marka i reguleringsområdet kan dukke opp fornminner. Skulle dette skje, skal arbeidet straks stanses i den utstrekning det kan berøre fornminnene eller deres sikringssoner. Melding skal straks sendes Fylkeskommunen ved fylkeskonservator, jfr. Lov om kulturminner av 9. juni 1978 § 8.

Med hilsen

Geir Helgen
fylkeskonservatorInger Liv Gøytil Lund
kulturvernkonsulent/arkeolog

Gjenpart: Universitetets Oldsaksamling

**BUSKERUD FYLKESKOMMUNE**

Haugesgate 89, 3020 Drammen

Telefon (03) 83 81 50

Nytt tlf.nr: (03) 80 85 00

KULTURADMINISTRASJONEN

Telefax (03) 80 86 36

Herr Schandy
Haugesgt. 74
3019 DRAMMEN

Vår dato: 06.12.90
Vår ref.: ILGL/-

INSTITUTT FOR ARKEOLOGI	
● KUNSTHISTORIE og NUMISMATIKK	
Inv. nr. 3255	10.12.90
● SAKSB. REC	ARK. NR.
KOPI TIL	SIRKULERES

ANG. RISTNINGER I FJELL VED KANONVEIEN, DRAMMEN

Jeg takker for interessen du har vist ved å komme med fotografier av ovennevnte ristningsfunn.

Ristningene ser ut til å være laget med en spiss gjenstand og ikke hugget slik som de forhistoriske ristningene ble. Vi kjenner heller ikke til slike figurer fra forhistorisk tid. Ristningene må vi derfor betrakte som en slags kroting gjort av en forbipasserende med god tid, og må derfor slå fast at de er fra nyere tid, trolig fra dette århundre.

Med hilsen

Geir Helgen
fylkeskonservator

Inger Liv Gøytil Lund
arkeolog

vedlegg

Kopi: Universitetets Oldsaksamling

Saksbehandler: Arkeolog Inger Liv Gøytil Lund
Tlf. (03) 80 86 68 (direkte innvalgsnr.)



**BUSKERUD FYLKESKOMMUNE**Haugesgate 89, 3020 Drammen
Telefon (03) 83 81 50**NYTT TLF.NR: (03) 80 85 00**

KULTURADMINISTRASJONEN

Telefax (03) 80 86 36

Martin Wilhelm Aamot
3510 SOKNA

Vår dato:

Vår ref.:

06.12.90

ILGL/-

Deres dato:

Deres ref.:

INSTITUTT FOR ARKEOLOGI	
KONSTHISTORIE og NUMISMATIKK	
Ant: 3256	10.12.90
SAKSB. <i>AEC</i>	ARK. NR.
KOPI TIL	SIRKULERES

ANG FJERNING AV FORNMINNE PÅ RISHOVD, G.NR. 223/1,2

Vi er blitt gjort kjent med at en såkalt sofastein som stod på gårdstunet på Deres eiendom er fjernet. Sofasteinen er et fornminne og er således fredet i henhold til Lov om kulturminner § 4f. Det vises også til lovens § 3 som viser til at det ikke er lov å flytte et fornminne. Kopi av lovparagrafene er lagt ved.

Dersom steinen ikke blir satt tilbake på plass, vil vi be om at saken blir politietterforsket.

Vi ber Dem kontakte oss om dette forholdet, da vi regner med at De kjenner til hva som er skjedd med steinen.

Kopi av Universitetets Oldsaksamlings registreringsrapport fra 1970 legges ved.

Med hilsen

Geir Helgen
fylkeskonservatorInger Liv Gøytil Lund
arkeolog

2 vedlegg

Kopi: Universitetets Oldsaksamling

Saksbehandler: Arkeolog Inger Liv Gøytil Lund
Tlf. (03) 80 86 68 (direkte innvalgsnr.)



UNIVERSITETETS
OLDSAKSAMLING

FREDERIKS GATE 2 - OSLO 1

ØK-registrering
1970

Gårds/bruks- navn	RISHOVD - KALLES RISHOVD MELLOM
Gårdsnr./Bruksnr.	223/1,2
Kommune	KRØDSHERAD
Fylke	BUSKERUD
Sogn	Krødsherad
Prestegjeld	Krødsherad
Eier/Bruker Adr.	Harald B. Rishovd Tuftvn. 1 3510 Sokna

LOKALITET TILKNYTTET TRADISJON (ØK: CE 052-5-3)

Reg. v/L. Resi og H. Nesvold, 23.06.1970


Nr. X1. Flyfoto 673 J6

Terrengets art. Flat eng i kupert, oppdyrka S-helling
Utsikt. med mindre skogteiger mot Rishovdtjern i S.

Lokalitetsnavn. Ødevald.

Orientering. 180 m SV for S-hjørnet av driftsbygningen på
gården. 60 m V for oppkjørsvei til gården.

Beskrivelse. Ifølge tradisjonen skal det ha stått et kloster
på dette jordet, som kalles Ødevald. En rusten
jernnøkkel, som oppbevares på gården, er satt i
forbindelse med dette anlegget. Nøkkelen er 11
cm l, ringens tvn 4,5 cm, skjærets dybde 1,5 cm.
Midt på gårdstunet står en såkalt "sofastein",
ca 2 m l, total br ca 1 m, "sete"-dybde 0,75 m,
"rygghøyde" 0,5 m. "Benken" er av grå bergart
og naturlig formet med mykt rundet overgang
mellom "sete" og "rygg".



Tykkelsen varierer mellom 0,2 m og 0,3 m.

Eieren opplyser at benken ble flyttet opp til tunet for ca 100 år siden. Tidligere stod den ved husene på det gamle hovedbølet (brnr 1), før det ble flyttet. Han har hørt at den skal være funnet i Brudalsbekken, ca 100 m Ø for husene på gården. Denne benken er i litteraturen satt i forbindelse med klostertradisjonen. En har ment dette kan være en type steinbenker som en finner forarbeidet i klostre i sydlige land (jfr. litteratur).

På S-sida av Rishovdtjern, på nabogården, Rishovd (223/12), eier Olaf Rishovd, ca 1 km SV for Ødevaldjordet, kalles vollen ved en nedlagt husmannsplass, "Svartås søndre", for "Kjørkeli-ekra". Dette er opplyst av Martha Dyrhovd, Dyrhovd, (223/4), men hun har aldri hørt noen forklaring på navnet. Det er rimelig å anta at det har vært høgjendiskirke på Rishovd i middelalderen (jfr. litteratur).

I gårdens skog skal det finnes rester etter en bjørnestilling-ved Skutåsen, ca 1,5 km ØNØ for gården. I dag er det bare en del stein og noen stokker igjen av dette på stedet.

Tradisjon.

Se u. beskrivelse og i litteratur.

Litteratur.

Ivar Sæter: "Krødsherad", Jubileumsskrift 1914, se 136. Olav Bjartli "Kirkens spor i fedres jord, et bidrag til Krødsherads historie", (Skien 1953)

LOV AV 9. JUNI 1978 NR. 50 OM KULTURMINNER

Kap. I. Formål og virkeområde.**§ 1.***Lovens formål.*

Lovens formål er å verne og ta vare på våre kulturminner.

§ 2.*Kulturminner – definisjon.*

Med kulturminner menes i denne lov faste og løse fornminner og skipsfunn i eller over jorden, sjøbunnen og vassdrag, og arkitektonisk eller kulturhistorisk verdifulle byggverk og anlegg av enhver art.

Kap. II. Faste fornminner.**§ 3.***Forbud mot inngrep i fredet fast fornminne. (Ulovlige tiltak).*

Ingen må – uten at det er lovlig etter § 8 – sette i gang tiltak som er egnet til å skade, ødelegge, grave ut, flytte, forandre, tildekke, skjule eller på annen måte utilbørlig skjemme fredet fast fornminne eller fremkalle fare for at dette kan skje.

Er marken over et fast fornminne eller i et område som nevnt i § 6 tidligere nyttet til beite eller innmark, kan den fortsatt nyttes til disse formål hvis ikke vedkommende myndighet bestemmer noe annet.

§ 4.*Fredede faste fornminner.*

Følgende faste fornminner fra oldtid og middelalder (inntil år 1537) er fredet:

- a. Boplasser, huler, hellere med spor etter folk som har holdt til eller arbeidet der, hus- eller kirketufter, kirker, hus og bygninger av alle slag, og rester eller deler av dem, gårdshauger, gårds- og tunanlegg og andre bebyggelseskonsentrasjoner som

stapelplasser og markeds plasser, byanlegg og liknende eller rester av dem.

- b. Arbeids- og verkstedsplasser av alle slag som steinbrudd og annen bergverksdrift, jernvinne plasser, trekull- og tjæremiler og andre spor etter håndverk og industri.
- c. Spor etter åkerbruk av alle slag, som rydningsrøyser, veiter og pløyespor, gjerder og innhegninger og jakt-, fiske- og fangst-innretninger.
- d. Vegfar av alle slag med eller uten brolegging av stein, tre eller annet materiale, demninger, broer, vadested, havneanlegg og åreskifter, båtstøer og båttopptrekk, fergeleier og båtdrag eller rester av slike, seil-sperringer, vegmerker og seilmerker.
- e. Forsvarsverk av alle slag som bygdeborger, skanser, vollter, vollgraver, festningsanlegg og rester av dem og dessuten varder, veter o.l.
- f. Tingsteder, kultplasser, varp, brønner, kilder og andre steder som arkeologiske funn, tradisjon, tro, sagn eller skikk knytter seg til.
- g. Steiner og fast fjell med innskrifter eller bilder som runeinnskrifter, helleristninger og hellemalinger, skålgroper, sliperenner og annen bergskurd.
- h. Bautasteiner, kors og andre slike minnesmerker.
- i. Steinsetninger, steinlegninger o.l.
- j. Gravminner av ethvert slag, enkeltvis eller samlede felt, som gravhauger, gravrøyser, gravkammer, brannflakgraver, urnegraver, kistegraver, kirkegårder og deres innhegninger og gravmæler av alle slag.

Det samme gjelder samiske faste fornminner som nevnt ovenfor fra mer enn 100 år tilbake.



UNIVERSITETET I OSLO

INSTITUTT FOR ARKEOLOGI, KUNSTHISTORIE OG NUMISMATIKK
FREDERIKS GATE 3
0164 OSLO 1

Al kommune,
3570 AL.

Deres ref.:

Oslo, 13. desember 1990.

Vår ref.: (bes oppgitt ved svar) AEC/gi

UNDERSØKELSE AV KULLGROP I VOTNDALEN BUSTADFELT

Det vises til tidligere korrespondanse i saken.

I juli 1990 ble kullgropen undersøkt av representanter for Oldsaksamlingen. Etter gjennomført undersøkelse er fredningen på fortidsminnet nu formelt opphevet, slik at det ikke er noe til hinder for at de planlagte anleggsarbeider gjennomføres.

Regning for utgravningsarbeidet og gravningsrapport vedlegges. I tillegg til dette vil det påløpe ca. kr. 2.000.- for en C-14 datering med treslagsbestemmelse. Denne regning vil bli ettersendt når vi får den fra botaniker og Laboratoriet for radiologisk datering i Trondheim.

Beste hilsen

Arne Emil Christensen
Leder for Oldsaksamlingens fornminneavdeling

Vedlegg.

Besøksadresser:

Oldsaksamlingen,
Frederiks gate 3, Oslo
Telefon (02) 41 63 00
Telefax (02) 41 10 12

Myntkabinettet,
Frederiks gate 2, Oslo
Telefon (02) 41 63 00
Telefax (02) 41 10 12

Klassisk arkeologi/kunsthistorie
Niels Treschows hus, 3. etasje,
Blindern, Oslo
Telefon (02) 45 68 15
Telefax (02) 45 44 41

Vikingskipshuset,
Huk Aveny 35,
0286 Oslo 2
Telefon 43 83 79



UNIVERSITETET I OSLO

INSTITUTT FOR ARKEOLOGI, KUNSTHISTORIE OG NUMISMATIKK
FREDERIKS GATE 3
0164 OSLO 1

Al kommune,
3570 AL.

Deres ref.:

Oslo, 13. desember 1990.

Vår ref.: (bes oppgitt ved svar) AEC/gi

UNDERSØKELSE AV KULLGROP I VOTNDALEN BUSTADFELT

Det vises til tidligere korrespondanse i saken.

I juli 1990 ble kullgropen undersøkt av representanter for Oldsaksamlingen. Etter gjennomført undersøkelse er fredningen på fortidsminnet nu formelt opphevet, slik at det ikke er noe til hinder for at de planlagte anleggsarbeider gjennomføres.

Regning for utgravningsarbeidet og gravningsrapport vedlegges. I tillegg til dette vil det påløpe ca. kr. 2.000.- for en C-14 datering med treslagsbestemmelse. Denne regning vil bli ettersendt når vi får den fra botaniker og Laboratoriet for radiologisk datering i Trondheim.

Beste hilsen

Arne Emil Christensen
Leder for Oldsaksamlingens fornminneavdeling

Vedlegg.

Besøksadresser:

Oldsaksamlingen,
Frederiks gate 3, Oslo
Telefon (02) 41 63 00
Telefax (02) 41 10 12

Myntkabinettet,
Frederiks gate 2, Oslo
Telefon (02) 41 63 00
Telefax (02) 41 10 12

Klassisk arkeologi/kunsthistorie
Niels Treschows hus, 3. etasje,
Blindern, Oslo
Telefon (02) 45 68 15
Telefax (02) 45 44 41

Vikingskipshuset,
Huk Aveny 35,
0286 Oslo 2
Telefon 43 83 79