

UNIVERSITETET I OSLO

OLDSAKSAMLINGEN
FREDERIKS GATE 2, 0164 OSLO 1
TELEFON (02) 41 63 00



UNIVERSITY MUSEUM OF
NATIONAL ANTIQUITIES
FREDERIKS GATE 2, 0164 OSLO 1

Hol kommune,
Bygningssjefen,
3576 Hol.

KOPI

OSLO, 18. januar 1989.

SAKSBEHANDLER:

DERES REF.:

Regpl-Hallpu

VÅR REF.: (BES OPPGITT VED SVAR)

3237/88 PON/mh

FORSLAG TIL ENDRING AV REGULERINGSPLAN FOR HALLINGDAL
PUKKVERK A/S, RÅEN, GNR. 45, HOL KOMMUNE, BUSKERUD

Vi viser til Deres forsendelse av 7. desember 1988.

Som nevnt i vårt brev av 11. juli 1988 er det registrert 6 fornminner innenfor reguleringsområdet.

Det dreier seg om 5 dyregraver/kullgroper og en hus-tuft.

- R 1. Dyregrav. D 13 m, dybde 0,75 m
- R 2. Dyregrav. D 14 m, dybde 0,50 m
- R 3. Dyregrav. D 16 m, dybde 1,00 m
- R 4. Tuft(?). D 17 m, dybde 0,75 m. Åpning i V
- R 5. Dyregrav. D 16 m, dybde 1,50 m
- R 6. Dyregrav. D 16 m, dybde 1,50 m

- ./.
- Fornminnene er avmerket på vedlagte kartutsnitt. Siden avmerkingene er omtrentlige, er fornminnene også markert i marken med en merkepinne hvor fornminnets nummer og diameter er påtegnet med vannfast tusj.

Universitetets Oldsaksamling foreslå en befaring når marken er snøfri. En kan da drøfte hvordan fornminnene kan sikres.

Det må ikke settes igang tiltak i pukkverket før forholdet til fornminnene er avklart.

Med hilsen

Per Oscar Nybruget
forsker

UNIVERSITETET I OSLO

OLDSAKSAMLINGEN
FREDERIKS GATE 2, 0164 OSLO 1
TELEFON (02) 41 63 00



UNIVERSITY MUSEUM OF
NATIONAL ANTIQUITIES
FREDERIKS GATE 2, 0164 OSLO 1

Asplan,
Leif Tronstads Plass 6,
Postboks 25,
1301 Sandvika.

OSLO, 6. oktober 1989.

SAKSBEHANDLER:

DERES REF.:

ORS/ors

VÅR REF.: (BES OPPGITT VED SVAR)

2282/89 PON/mh

FORSLAG TIL REGULERINGSPLAN FOR ^{ØY}ÅHLLINGDAL PUKKVERK A/S
RÅEN, GNR. 45, HOL KOMMUNE, BUSKERUD

Vi viser til Deres forsendelse av 8. august 1989.

Som tidligere nevnt i vårt brev av 19. juni besluttet Universitetets Oldsaksamling på sitt fornminnemøte den 5. juni 1989 at gropene i uttaksområdet kan frigis etter en forutgående undersøkelse. Utgiftene ved undersøkelsene må bæres av tiltakshaver, jfr. lov om kulturminner av 9. juni 1978, §§ 9 og 10.

Undersøkelsen av gropene vil komme på ca. kr. 100.000,-. Så snart vi har mottatt beskjed om at tiltakshaver godtar å bekoste arkeologiske undersøkelser, vil vi oversende et budsjett. Som en følge av store og tidkrevende arkeologiske undersøkelser høsten 1989 har det ikke vært mulig for Oldsaksamlingen å finne kompetente folk som kan utføre undersøkelsene. Undersøkelsene vil derfor først kunne finne sted i 1990.

Egil Mikkelsen
bestyrer

Per Oscar Nybruget
forsker

RINGERIKE KOMMUNE

TEKNISK SEKTOR

I h.h. t.adresseliste

OLDSAKSAMLINGEN	
J.nr. 000597	22 FEB 89
SAKSB. REC	ARK.Nr.

Ark.nr.: 503

Vår ref.: AS/GM Jnr.:

Saksbeh.:

Dato: 20. februar 1989

SØKNAD OM FORLENGELSE AV MIDLERTIDIG PLANKRAV ETTER § 117 I PLAN- OG BYGNINGSLOVEN

I forbindelse med utarbeidelse av Kommuneplanens arealdel er det behov for å søke Miljøverndepartementet om forlengelse av det midlertidige plankrav. I møte 8.2.89 sak 139/89 fattet bygningsrådet følgende vedtak:

"Ringerike kommune søker departementet om forlengelse av midlertidig plankrav etter § 117 i plan- og bygningsloven og at vedtekten får følgende ordlyd:

""I Ringerike kommune kan det i inntil 2 år fra 1. juli 1989 ikke settes i verk arbeid eller tiltak som nevnt i §§ 84 og 93, samt fradeling til slikt formål, uten etter samtykke fra bygningsrådet før området inngår i arealdelen av kommuneplanen eller reguleringsplan. Det samme gjelder andre tiltak som vesentlig kan vanskeliggjøre planleggingen.

Unntatt fra plankravet i første ledd er anlegg som fremmes i medhold av godkjent plan etter vegloven av 21. juni 1963, § 12.

Samtykke i medhold av første ledd gjelder også unntak fra forbudet i § 17-2 første ledd.""


Vedtekten legges ut til offentlig ettersyn i.h.h. til plan- og bygningslovens § 20-5, med frist på 30 dager fra kunngjøringsdato til å avgi uttalelse."

Dokumentene er lagt ut i Rådhusets 5. etg., reguleringskontoret. Eventuelle merknader sendes skriftlig til Teknisk sektor, Rådhuset, 3500 Hønefoss.

TEKNISK SEKTOR, Reguleringskontoret



R. V. Herdlevær
sektorsjef



Arne Sørland
avd.ing.

N O T A T.

REDGJØRELSE VEDRØRENDE SØKNAD OM FORLENGELSE AV MIDLERTIDIG PLAN-
KRAV ETTER § 117 I PLAN- OG BYGNINGSLOVEN

Det vises til gjeldende vedtekt til plan- og bygningslovens § 117. Denne vedtekt utløper 1. juli 1989.

I møte 24. september 1987 sak nr. 157 vedtok Ringerike kommune-
styre retningslinjer for kommuneplanarbeidet i Ringerike.

I møte 16. mars 1988 vedtok kommuneplanutvalget rådmannens inn-
stilling til disposisjon for kommuneplanens langsiktige del,
datert 14.04.88. Jfr. vedlagte rundskriv 27/88, datert 19. mai
1988 fra rådmannen.

Retningslinjenes pkt. 4.23 gir sjefen for teknisk sektor det
administrative ansvar for utarbeidelse av arealdelen til
kommuneplanen. Teknisk sektor er tillagt ansvaret for nødvendig
søknad om utsettelse for arealdelen.

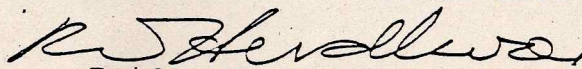
Tidsplanen for kommuneplanarbeidet forutsatte endelig behandling
av planen i kommunestyret i januar 1989. Den ga sektoren frist
til 1. august 1988 med å fremskaffe sine sektordeler til kommune-
planens langsiktige del.


Teknisk sektor har på grunn av disse relativt stramme
tidsfrister og lengre permisjon for arealplanlegger ikke hatt
tilstrekkelig planleggingskapasitet. Lovens krav til medvirkning
i en åpen planprosess gjør det derfor umulig å vedta
kommuneplanens arealdel innen 1. juli d.å.

Kommuneplanutvalget hadde første møte om arealdelen mandag 13.
februar 1988. Det ble der fremlagt en tidsplan for fremdriften
med arealdelen, jfr. vedlagte protokoll fra møtet. Denne
tidsplanen angir endelig behandling av arealdelen i august 1990.
Hvor realistisk denne fristen er, avhenger sterkt av
planprosessen fremover mot sommeren 1989.

Avslutningsvis bør det fremheves at Ringerike er en stor kommune
i arealmessig sammenheng og med store forskjeller i geografiske
forhold. Selv om kommunen har status som bykommune, eksisterer
det en relativt sterk land- og bydekultur. Disse forhold gjør
det ikke enklere å drive arealplanleggingen,
planleggingskapasiteten tatt i betraktning.

Teknisk sektor, 17. februar 1989


Reidar V. Herdlevær
sektorsjef

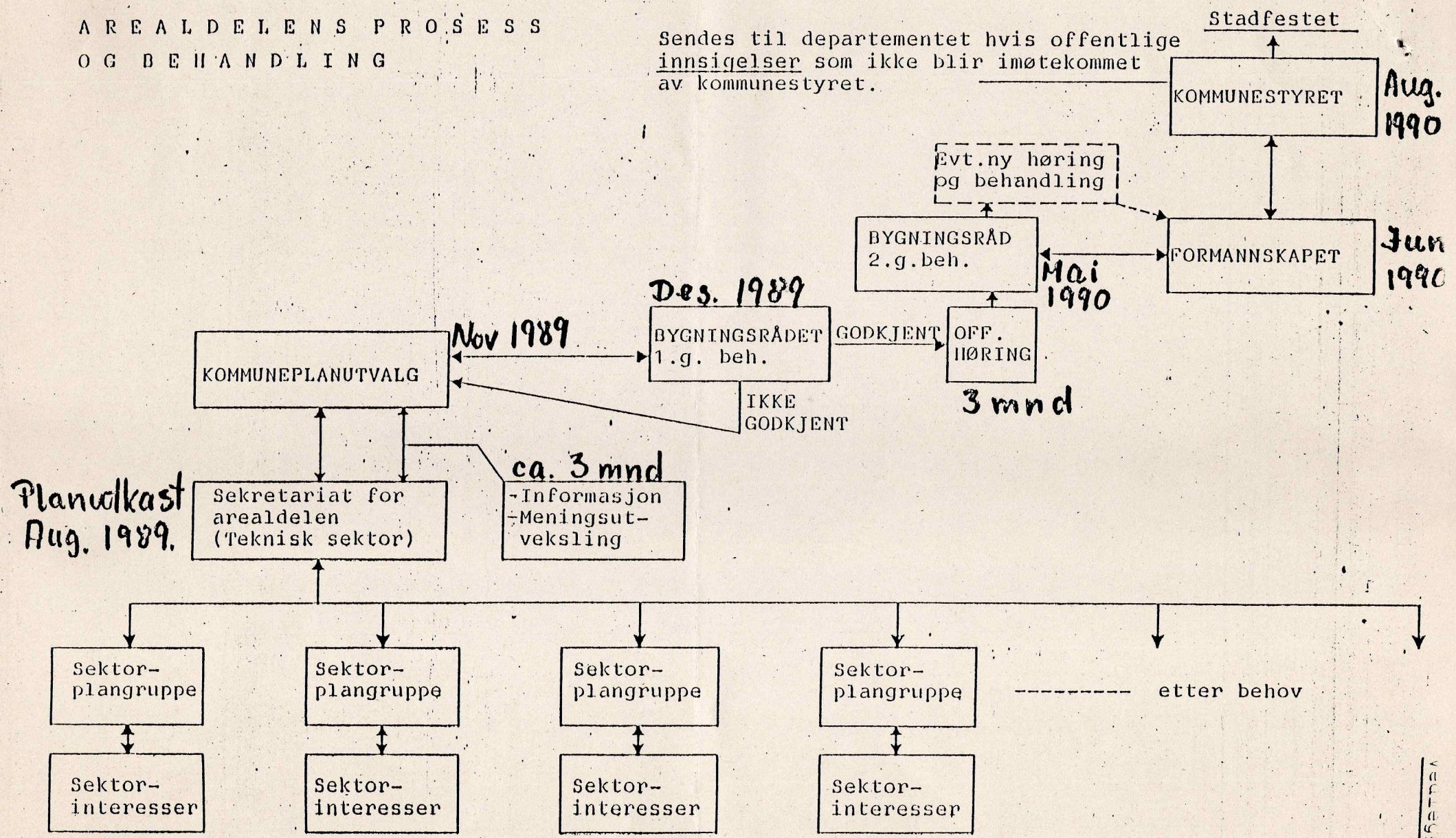

Arne Sørland
avd.ing I/skeretær

TIDSPLAN 06.02.89

AREALDELENS PROSESS OG BEHANDLING

Sendes til departementet hvis offentlige innsigelser som ikke blir imøtekommet av kommunestyret.

Stadfestet



- Eks. på sektorvise interesser:
- Kommunens sektorer
 - Landbruksinteresser
 - Fylkesvegsjefen
 - Fylkesmannens miljøvern avdeling

Teknisk sektor
A.S. *[Signature]*

TIDSPRIS

UNIVERSITETET I OSLO

OLDSAKSAMLINGEN
FREDERIKS GATE 2, 0164 OSLO 1
TELEFON (02) 41 63 00



UNIVERSITY MUSEUM OF
NATIONAL ANTIQUITIES
FREDERIKS GATE 2, 0164 OSLO 1

Elly Trangerud,
Tårnbyvn. 334,
2013 Skjetten.

OSLO, 13. juni 1989.

SAKSBEHANDLER:

KOPI

DERES REF.:

1286/89 PON/mh

VÅR REF.: (BES OPPGITT VED SVAR)

MELDING OM ARBEID MED REGULERINGSPLAN FOR HAGLEBU
FJELLSTUE, HAGLEBU, GNR. 167, BNR. 1,
SIGDAL KOMMUNE, BUSKERUD

Vi viser til Deres forsendelse av 22. april 1989.

Det må foretas arkeologisk registrering i regulerings-
området før Universitetets Oldsaksamling kan avgi
uttalelse.

Ønsker melderer/tiltakshaveren at slik registrering
skal finne sted før bygningsrådet avgjør om regulerings-
forslaget skal legges ut til offentlig ettersyn, ber vi
om å bli varslet straks. I så fall må melderer/tiltaks-
haveren bære utgiftene.

Dersom melderer/tiltakshaveren ikke ønsker at regi-
streringen settes i gang i meldingsfasen, ber vi om å
få tilsendt reguleringsforslaget til uttalelse straks
bygningsrådet har vedtatt å legge det ut til offentlig
ettersyn, jfr. plan- og bygningslovens § 27-1, nr. 2,
og kulturminnelovens §§ 9 og 22.

Per Oscar Nybruget
forsker

Kopi: Sigdal kommune, Kommuneingeniøren, 3350 Prestfoss

UNIVERSITETET I OSLO

OLDSAKSAMLINGEN
FREDERIKS GATE 2, 0164 OSLO 1
TELEFON (02) 41 63 00



UNIVERSITY MUSEUM OF
NATIONAL ANTIQUITIES
FREDERIKS GATE 2, 0164 OSLO 1

Kåre Green,
3350 Prestfoss.

OSLO, 15. desember 1989.

SAKSBEHANDLER:

DERES REF.:

2394/89 PON/mh

VÅR REF.: (BES OPPGITT VED SVAR)

FORNMINNER PÅ GREEN, GNR. 8, BNR. 2, SIGDAL KOMMUNE,
BUSKERUD

Vi viser til Deres brev av 9. september 1988 og til feltarbeidet på Gren den 16. august 1989.

Kullmile R3 er ikke et fornminne. Den kommer derfor ikke inn under lov om kulturminner av 9. juni 1978. De øvrige kullmilene er heller ikke fornminner.

Steinringen R5 er et meget fint fornminne. Som vi avtalte skal den fjernede steinen legges tilbake på sin opprinnelige plass når den midlertidige veien ikke er aktuell lenger.

Å anlegge en ny skogsbilveg utenom steinringen vil bli et skjæmmende sår i landskapet. Vi anbefaler derfor at eksisterende skogsbilveg benyttes som tidligere og at det ikke gjøres inngrep nær fornminnene.

Steinringen på Gren er et enestående fornminne i Sigdal og det bør tas vare på for all framtid.

Takk for all hjelp under vårt besøk hos Dem i september.

Med hilsen

Per Oscar Nybruget
forsker