

Sak			
Dok. nr.	Dato	Dokument (type, tittel)	Merknader

Korr. Baskerud 1985,



# HOLE KOMMUNE

TEKNISK KONTOR

OLDSAKSAMLINGEN	
J.nr. 000082	10 JAN 85
SAKSB. AEC	ARK.Nr.

Kop. AaD

Universitetet i Oslo  
Oldsaksamlingen  
Fredriks gate 2

OSLO 1

Att: Aase Davidsen

DERES REF.:

VÅR REF.: HD/ggs

ARK.:

DATO: 9.1.1985

MOTTATT REGNING DATERT 17.12.84 VEDRØRENDE REGISTRERING AV  
FORMINNE VED REGULERING - HOLE KOMMUNE.

Samlet regningsbeløp er kr. 2.984,30.

Overholdt varslingsplikt om reguleringstiltak etter Kultur-  
minnelovens §3 kan av oss ikke godtas vurdert som rekvisisjon  
av særskilt granskning av fornminne etter lovens §10. Ut fra  
dette blir regningen å avvise.

Hilsen

  
H. Dalevold  
teknisk sjef

Kopi: Kommunekassereren



Kongsberg kommune,  
Teknisk etat,  
Postboks 115, Rådhuset,  
3601 Kongsberg.

10. januar 1985.

THH/GI.

REGISTRERINGER I FORBINDELSE MED REGULERINGSPLANENE FOR  
KONGSGÅRDSMOEN OG FUNKELIA, KONGSBERG KOMMUNE, BUSKERUD.

Vi viser til utsendt regning for ovennevnte befaringer, datert  
18. desember 1984 og til Deres henvendelse til adm.sekretær  
Aase Davidsen 8. januar d.å..

Begge de befarte planforslag var oversendt Universitetets  
Oldsaksamling fra Fylkesmannen i Buskerud, som hadde fått  
planene til stadfestelse. Ingen av planene hadde vært fore-  
lagt Oldsaksamlingen til uttalelse, jfr. kulturminnelovens  
bestemmelser, § 22, første ledd, som pålegger regulerende  
organ et samarbeid med vernemyndighetene. Befaring ble ut-  
ført, da en ut fra erfaring antok at det kunne være fornminner  
innen angjeldende planområder. Vi viser forøvrig til kultur-  
minnelovens bestemmelser i §§ 3, 8 og 9. Her fastslås det  
at det ansvarlige forvaltningsorgan skal forvise seg om at  
tiltaket ikke vil virke inn på faste fornminner, videre at  
vernemyndigheten, dersom planen(e) er i konflikt med fornminner,  
avgjør på hvølken måte tiltaket kan iverksettes.

Forøvrig er det å bemerke at en finner det uheldig at regu-  
leringsplaner kommer til Oldsaksamlingen fra Fylkesmannen.  
For at mulige konflikter kan avdekkes og tidsødende forsinkel-  
ser unngås, ber vi om at forslag til reguleringsplaner over-  
sendes oss til uttalelse tidligst mulig.

Tom H. Haraldsen  
mag.art.

Arne Emil Christensen  
bestyrer



A Eb

Hole kommune  
Teknisk kontor  
Hole herredshus  
3506 RØYSE

14. januar 1985  
82/85 AaD/ehw  
HD/ggs

ARKEOLOGISK REGISTRERING I FORBINDELSE MED FORSLAG TIL  
REGULERINGSPLANER

Vi har mottatt Deres brev av 9. ds. hvor De avviser betaling av vårt tilgodehavende kr. 2.984,30.

./.

Vedlagt følger

1. Miljøverndepartementets rundskriv T29/83
2. Kopi av brev fra Miljøverndepartementet til Norske kommuners sentralforbund av 29.9.1981

som begge uttrykker kommunenes økonomiske ansvarsforhold i forbindelse med forslag til reguleringsplaner.

Med bakgrunn i dette må vi be om at vårt tilgodehavende overføres.

Vennlig hilsen

Arne Egmil Christensen  
Bestyrer

Aase Davidsen  
Adm. sekretær

Vedlegg.



22.01.1985

Øvre Eiker kommune  
Teknisk etat  
3300 HOKKSUND

P.C.H.

J.nr. 2703 AEC

#### FORSLAG FOR REGULERINGSPLAN FOR FROGNE

Det vises til Deres forsendelse av 18.12.1984. Universitetets Oldsaksamling kjenner ikke til andre fornminner i planområdet enn Haug kirke som er nevnt i reguleringsplanforslaget §12. Vi vil imidlertid gjøre oppmerksom på at 30 m. nordvest for kirken står en baute, en såkalt ridestein. Vi ber om at denne blir tatt hensyn til i den nye planen.

Dersom det imidlertid skulle dukke fram fornminner i anleggsfasen, må arbeidet straks stanses, og Oldsaksamlingen varsles.

Vennlig hilsen

Arne Emil Christensen  
Førstekonservator

Inger Liv G. Lund



22.01.85

Hole kommune  
Teknisk kontor  
Hole Herredshus  
3506 RØYSE

BL/ggs

J.nr. 2676

#### REGULERINGSPLAN FOR SOLLIHØGDA

Idet vi viser til deres forsendelse av 07.12.1984, vil vi få meddele at Universitetets Oldsaksamling ikke kjenner til fornminner i planområdet. Vi har derfor ingen innvendinger mot at arbeidet kommer til utførelse.

Dersom det imidlertid skulle dukke fram fornminner under anleggsfasen, må arbeidet straks stanses, og Oldsaksamlingen varsles.

Vennlig hilsen

Arne Emil Christensen  
Førstekonservator

Inger Liv G. Lund



Lier kommune  
Bygningssjefen  
Postboks 205  
3401 LIER

23.01.85

AEC/llgl

504.9 TW/gj

J.nr. 2704

#### REGULERINGSPLAN AMTMANNSSVINGEN - VITBANK

Vi har mottatt ovennevnte forsendelse av 20.12.1984.

Universitetets Oldsaksamling aksepterer planen slik den er vist på kartutsnittet. Vi har merket oss at busslommen er trukket vest for oppkjørselen til Huseby og at gangstien blir lagt i eksisterende veikant fra krysset og fram til busslommen. Det vises til brev sendt Dem av 30. november 1981, der vi ber om å få være tilstede når detaljstikking av gang/sykkelstien skal foretaes forbi haugen. Vennligst gi oss beskjed i god tid før.

Vi vil imidlertid også gjøre oppmerksom på at det ligger en kilde, kalt "St. Halvards brønn" ca. 6 m. nordvest for riksveien og 10 m. sørøst for bygdeveien til Kjelstad. Vi ber om at kilden ikke blir påført noen skade eller på noen måte blir tildekket. Se forevrig vedlagte kopi av brev sendt kommunegartner M. Hindrum.

Vennlig hilsen

Arne Emil Christensen  
Førstekonservator

Inger Liv G. Lund



a b b

Sigdal kommune  
Elektrisitetsverket  
3350 PRESTFOSS

30. januar 1985  
Aad/ehw

REGNSKAP FOR ARKEOLOGISKE REGISTRERINGER I FORBINDELSE MED  
FORSLAG TIL REGULERINGSPLANER.

./.. Vedlagt følger regnskap for Horgavassdraget kr. 4.883,50.

Som det fremgår av vedlagte rundskriv fra Miljøvern-  
departementet påligger det kommunene å bekoste slike  
undersøkelser.

Vi vil be om at vårt tilgodehavende kr. 4.883,50 overføres  
til vår konto nr. 6022.05.15772 Diverse Oppdrag, Uni-  
versitetets Oldsaksamling, så snart som mulig.

Vennlig hilsen

Arne Emil Christensen  
bestyrer

Aase Davidsen  
adm. sekretar

Vedlegg.



*AEB*

R E G N S K A P

i forbindelse med arkeologisk registrering ved forslag til reguleringsplaner for:

Buskerud elverk: Horgavassdraget

Nore og Uvdal kommune: 1. Shulkehovd hyttegrend  
2. Dagalifjell alpinsenter

Numedal Alpinsenter: Alpinsenteret

Lønn	kr.	6.323,00
Sosiale utgifter	"	1.896,90
Reiser	"	1.863,00
Kost- og oppholdsutgifter	"	3.870,00
Administrasjonsutg. 40%	"	5.581,10
	kr.	19.534,00
		=====

Utgiftene blir å fordele slik:

Sigdal kommune	kr.	4.883,50
Nore og Uvdal kommune	"	9.767,00
Numedal Alpinsenter	"	4.883,50

Alle utbetalinger er foretatt gjennom økonomiavdelingen, Universitetet i Oslo, og alle originalbilag oppbevares der.

Oslo, 30. januar 1985

Arne Emil Christensen  
bestyrer

Aase Davidsen  
adm. sekretær



arb

Buskerud Kraftverker  
Stasjonsgt. 2  
3040 GULSKOGEN

30. januar 1985  
AaD/ehw

REGNSKAP FOR ARKEOLOGISKE REGISTRERINGER I FORBINDELSE MED  
FORSLAG TIL REGULERINGSPLANER 1984

./.

Vedlagt følger regnskap for Dagali kr. 1.244,30.

Som det fremgår av vedlagte rundskriv fra Miljøvern-  
departementet påligger det kommunene å bekoste slike  
undersøkelser.

Vi vil be om at vårt tilgodehavende kr. 1.244,30 over-  
føres til vår konto nr. 6022.05.15772, Diverse Oppdrag,  
Universitetets Oldsaksamling, så snart som mulig.

Vennlig hilsen

Arne Emil Christensen  
bestyrer

Aase Davidsen  
adm. sekretær

Vedlegg.



Nedre Eiker kommune,  
Kulturkontoret,  
3050 Mjøndalen.

31. januar 1985.

AEC/GI.

Det vises til telefonsamtale om fortidsminnene på Skramnes i nedre Eiker. Vedlagt oversendes utskrift av Oldsaksamlingens registrering samt et eksemplar av Lov om kulturminner av 9. juni 1978. Eventuelle reguleringsplaner i nærheten av haugene på Skramnes må oversendes Universitetets Oldsaksamling til vurdering. Gravfeltet er det eneste sikre fornminne i nedre Eiker, og derfor av stor historisk betydning for bygda.

Beste hilsen

Arne Emil Christensen  
førstekonservator

Vedlegg.



OLDSAKSAMLINGEN  
FREDERIKS GATE 2, 0164 OSLO 1  
TELEFON (02) 41 63 00



UNIVERSITY MUSEUM OF  
NATIONAL ANTIQUITIES  
FREDERIKS GATE 2, 0164 OSLO 1

Lier Sykehus,  
v/gårdsbestyrer Osmund Gilje,  
3400 Lier.

OSLO, 25. februar 1985.

SAKSBEHANDLER:

DERES REF.:

VAR REF.: (BES OPPGITT VED SVAR)

TH/mh

KOPI

**SKADE PÅ BYGDEBORGEN "FOSSEKOLLEN", LIER SYKEHUS, GNR. 95,  
BNR. 1, 4, BUSKERUD FYLKE.**

Vi viser til vår henvendelse av 8. november 1984, hvor vi ber Dem om å redegjøre for det faktiske saksforhold som førte til skader på bygdeborgen.

Vi vil be om et snarlig svar, slik at denne saken kan bringes ut av verden.

Arne Emil Christensen  
bestyrer

Tom H. Haraldsen  
mag.art.

# UNIVERSITETET I OSLO

OLDSAKSAMLINGEN  
FREDERIKS GATE 2, 0164 OSLO 1  
TELEFON (02) 41 63 00



UNIVERSITY MUSEUM OF  
NATIONAL ANTIQUITIES  
FREDERIKS GATE 2, 0164 OSLO 1

**KOPI**

Fylkesmannen i Buskerud,  
Miljøvernavdelingen,  
Fylkeshuset,  
3000 Drammen.

OSLO, 15. mars 1985.

SAKSBEHANDLER:

DERES REF.:

VAR REF.: (BES OPPGITT VED SVAR) 94/85.

SETERDALEN I HOL - BUSKERUD  
BRUKS- OG VERNEPLAN - KULTURMINNER.

Vi viser til tidligere korrespondanse vedrørende ovennevnte plan.

Vedlagt oversendes kopi av den registrering Universitetets Oldsaksamling gjorde for Buskerud Kraftverker, 1974. Videre vedlegges diverse ØK-kartutsnitt hvor de synlige kulturminner vi kjenner fra området er avmerket, samt liste over ØK-registrerte fornminner.

Det må imidlertid bemerkes at til tross for stor leteintensitet ved Ossjøen, så er det her et større antall kulturminner enn angitt i listene. I første rekke må en forvente å finne flere boplasser. Vi er også kjent med at det blant annet nedenfor utløsen til Ossjøen ligger minst ett større jernvinneanlegg som ikke er registrert.

En må anse alle registreringer i stølssonen som summariske, mens områdene ellers er uregistrert. Det anses sannsynlig at en grundig registrering av planområdet vil medføre funn av et større antall kulturminner. I hovedsak bør det være fangstanlegg, jernvinneanlegg samt boplasser av forskjellige typer. For boplasser som kan knyttes til veiding påhviler det oss et særlig verneansvar. En tenker her på den 10.000-årige villreinsfangst og -jakt tradisjon som eksisterer i

Fylkesmannen i Buskerud

- side 2 -

området. I europeisk sammenheng forvalter Norge her en unik kulturarv.

Det er vårt syn at en god bruks- og verneplan ikke kan utarbeides når vesentlige data mangler. En finner det derfor naturlig at Universitetets Oldsaksamling trekkes inn i slutføringen av planarbeidet.

Med hilsen

Arne Emil Christensen  
bestyrer

Tom H. Haraldsen  
mag.art.



Liste over ØK-registrerte fornminner.

- 1652 A2-R1, Kjønáshavna av Kjøånås, Urlien av Ramberg søndre.  
Jernvinneplass med tufter.  
Avmerkning Ossjøreg. av 1974 for Buskerud Kraft, s.38
- 1652 A2-R2 Kjønáshavna av Kjøånås, Urlien av Ramberg søndre  
Jernvinneplass.  
Avmerkning Ossjøreg. av 1974 for Buskerud Kraft, s.42
- 1652 A2-R3 Hagen av Kjøånås, gnr. 97/2  
Jernvinneplass.  
Avmerkning Ossjø reg. av 1974 for Buskerud Kraft, s.43
- 1652 A2-R4 Kjønáshavna av Kjøånås, Urlien av Ramberg søndre,  
gnr. 97/20, 102/6.  
Jernvinneplass med mulig tuft.
- 1652 A2-R5 Kjønáshavna av Kjøånås, Urlien av Ramberg søndre,  
Gnr. 97/20, 102/6.  
Fangstanlegg, 3 graver.  
Avmerkning Ossjø reg. av 1974 for Buskerud Kraft, s.43
- 1652 A2-R6 Kjønáshavna av Kjøånås, Urlien av Ramberg søndre,  
Gnr. 97/20, 102/6  
Jernvinneplass med tuft.  
Avmerkning Buskerud Kraftverks reg. 1974, Ossjøen 28 s4
- 1652 A2-R7 Kjønáshavna av Kjøånås, Urlien av Ramberg søndre,  
Gnr. 97/20, 102/6  
Jernvinneplass, ikke kartfestet.
- 1652 A2-R8 Hagen av Kjøånås, gnr. 97/2,  
Jernvinneplass, ikke kartfestet.
- 1652 A2-R9 Kjønáshavna av Kjøånås.  
Jernvinneplass, ØK-avmerket.
- 1652 A4-R1 Ramberg søndre, Jernvinneplass m/tuft
- 1652 A4-R2 " " Jernvinneanlegg m/tufter
- 1652 A4-R3 " " Jernvinneanlegg m/tuft.
- 1652 A4-R4 " " Jernvinneanlegg m/tuft
- 1652 A4-R5 " " Jernvinneanlegg m/tuft.

- 1652 A4-R6 Annegården. Gravanlegg? ikke kartfestet
- 1652 A4-R7 Kolsfet(seter), Jernvinneanlegg, ikke kartfestet
- 1652 A4-R8 Ramberg søndre, Jernvinneanlegg, ØK-avmerket
- 1652 A4-X1 Ramberg søndre,  
Steinalderlokalitet v/Ossjøen, ikke kartfestet.
- 1652 A4-X2, Ramberg nordre, steinalderlokalitet,  
Kartfestet, Buskerud Kraft nr. 23, s.13, 1974.
- 1652 A4-X3,X4,X5, Kolfet(seter), Steinalderlokaliteter.  
Kartfestet, Buskerud Kraft, nr. 33, s.95.
- 1652 A4-X6 Grotbekkenseter. Slagghaug, ikke kartfestet.
- 1652 A4-X7 v/Grotbekken, fossilt dyrkningsområde m/tuft,  
ikke kartfestet.
- 1652 A4-X8 Grotbekkenseter, steinalderlokalitet,  
Buskerud Kraft 1974, 37 eller 38, s. 97.
- 1652 A4-X10 Kolsfetseter, tuft, uviss alder, ikke kartfestet.
- 1652 A4-X11 Grotbekken, samling tufter, uviss alder, ikke kartfestet
- 1652 A4-X12 Grotbekkenseter, tuft, alder uviss, ikke kartfestet.
- 1652 A6-R1 Hvammen vestre, jernvinneanlegg m/tuft  
Kartfestet ØK (Buskerud Kraft 1974 s.25 nr. 5, 6)
- 1652 A6-R2 Naustliseter, jernvinneanlegg.  
Kartfestet ØK (Buskerud Kraft 1974 s.16 nr. 7,8.
- 1652 A6-R3 Naustesanden, jernvinne m/tuft.  
Kartfestet ØK (Buskerud Kraft 1974 s.28 nr. 11).
- 1652 A6-R4 Naustliseter, jernvinneplass.  
Kartfestet ØK, Buskerud Kraft 1974 s.27 nr.10.
- 1652 A6-R5 Hagen, Jernvinneanlegg m/tufter.  
Kartfestet ØK, Buskerud Kraft 1974, s.29 nr.14.
- 1652 A6-R6 Ramberg søndre, Jernvinneanlegg m/tuft.  
Kartfestet ØK, Buskerud Kraft 1974 s.30 nr. 15.

- 1652 A6-R7 Smetle av Ramberg, jernvinneplass,  
Kartfestet ØK.
- 1652 A6-R8 Grotbekken seter, jernvinne m/tuft. Kartfestet ØK.
- 1652 A6-X1 Langeidseter, Tufter, alder uviss.  
Buskerud Kraft s.17, 18 nr. 12 og 13.
- 1652 A6-X2 Langodden, koksteinshaug, ØK, ingen kartavmerking.
- 1652 A6-X3 Langodden, slaggunn, ØK, ingen kartavmerking.
- 1652 A6-R4 Grotbekken, steinalderlokalitet, ØK, ingen kartavmerking.
- 1652 A8-R1 Hvammen, jernvinneplass  
ØK-avmerket, Buskerud Kraft 1974 s.92 nr. 7.
- 1652 A8-R2 Hvammen, jernvinneanlegg m/tufter,  
ØK-avmerket, Buskerud Kraft 1974, s.22, 45 nr. 3,4.
- 1652 A8-R3 Hagen, jernvinneplass, ØK-avmerket.
- 1652 A8-R4 Fetjan, Gravanlegg, ØK-avmerket.
- 1652 A8-R5 Hvammen, jernvinneanlegg, ØK-avmerket.
- 1652 A8-X1 Hvammen, steinalderlokalitet, ikke ØK-avmerket.

N O T A T

TIL TOPOGRAFISK ARKIV.

ANGÅR: Verneplan for seterdalen, Dagali,  
Hol kommune, Buskerud fylke.

Telefonsamtale 25. mars med Kari Heggevik. Hun gjorde rede for at det er gjort en del markarbeid ved museumsbestyrer Sønsterud og Anne-Berit Borchgrevink. I budsjettsammenheng er det ikke avsatt midler for arkeologiske registreringer.

Imidlertid ønsker hun å komme til U.O. og fremlegge de planer hun har ~~for~~ Seterdalen, for om mulig å få noe hjelp. Det forutsettes at fredning skjer med hjemmel i naturvernlovgivningen.

Møtet bør finne sted straks over påske.

Oslo, 25. mars 1985

  
Tom H. Haraldsen



Ashien



FYLKESMANNEN I BUSKERUD  
MILJØVERNAVDELINGEN

OLDSAKSAMLINGEN	
Jnr. 001109	15 MAJ 85
SAKSB. AEC	ARK.Nr.

Oldsaksamlingen  
Fredriksgt. 2

0164 OSLO 1

DERES REF.

VÅR REF. (BES OPPGITT VED SVAR)

DATO

Jnr. 2209 /85, ark. 471.12  
KHe/TE

13.05.1985

BRUKS- OG VERNEPLAN FOR SETERDALEN I HOL, BUSKERUD

Vi viser til Deres brev datert 6.5.85., og bestiller registreringer og rapport vedrørende fornminnevernets interesser i et nærmere definert område i Seterdalen i Hol.

Det forutsettes at arbeidet kan foregå innen de økonomiske rammer som beskrives i ovennevnte brev.

Arbeidet ønskes, såvidt mulig, slutført innen 15. juli 1985.

Vennlig hilsen

Bertil Anderson  
naturverninspektør

Kari Hegvik  
fril.- og nat.vernk.

Vedlegg: kartutsnitt over området.



# UNIVERSITETET I OSLO

OLDSAKSAMLINGEN  
FREDERIKS GATE 2, 0164 OSLO 1  
TELEFON (02) 41 63 00



UNIVERSITY MUSEUM OF  
NATIONAL ANTIQUITIES  
FREDERIKS GATE 2, 0164 OSLO 1

## KOPI

Arne Thorkildsen,  
Einar Aassvei 49,  
3000 Drammen.

OSLO, 26. februar 1985.

SAKSBEHANDLER:

DERES REF.:

VAR REF.: (BES OPPGITT VED SVAR) 2680/84 THH/GI.

Vi viser til Deres brev av 17.12.84 og beklager at det har trukket ut med svaret.

Innhuggede sirkler, skålgroper og lignende tegn er de vanligste fra bronsealder. Til tross for ristningenes alminnelighet, hersker det stor faglig usikkerhet om deres betydning. Kretstegn, vanlige sirkler, hjulkors og konsentriske sirkler, er en type enkle tegn som kommer tidlig i bronsealderen. Motivene ser ut til å leve videre inn i jernalderens begynnelse, altså 500 f.Kr.. Vanligvis har en tenkt seg at sirkelen symboliserer solen og at den fremstår som et fruktbarhetssymbol.

Groper, som er den vanligste ristning, tror en ble hugget inn i fjellflater og blokker for at huggeren ved smitteeffekt skulle få del i steinen, fjellets krefter. Det antas at denne uttrykksform for magi har sin rot i forestillinger som eksisterte allerede i steinalderen.

Dessverre har vi ikke anledning til å dele ut kartmateriale til våre informanter. Dette henger blant annet sammen med åndsverkloven. Vi håper imidlertid at de to vedlagte kartutsnitt dekker funnstedet for hella. Dette er utsnitt fra Økonomisk kartverk. Slike kart kan kjøpes ved fylkeskartkontoret. Ellers bruker vi ofte M 711 kart, det vil si kart i 1:50 000.

Beste hilsen

Arne Emil Christensen  
bestyrer

Tom H. Haraldsen  
mag.art.

Vedlegg  
ALLE HENVENDELSER RETTES TIL OLDSAKSAMLINGEN UTEN PERSONLIG ADRESSAT



Nore og Uvdal kommune  
Teknisk Etat  
3630 RØDBERG

26. februar 1985  
64/1985 TH/aad  
SH/ts

Regning vedrørende registrering av kulturminner i  
samband med behandling av kommunens reguleringsplaner

Vi viser til Deres brev av 4. januar vedrørende ovennevnte regning.

Beklageligvis er regningen til Dem blitt for stor, da det ved en feil er kommet med et beløp som direkte skal belastes Dagalifjell Alpinsenter A/S.

I tidsrommet 28. - 31. august 1984 ble det utført feltregistreringer vedrørende reguleringsplanene for Skulkehovd Feriegrend og Dagalifjell Alpinsenter, det riktige beløp skal her være kr. 9.769,00 jfvg. vedlegg.

Kostnader til feltundersøkelser i samband med vår behandling av kommunens reguleringsplaner, skal dekkes av kommunen, jfr. kulturminnelovens bestemmelser i §§ 9 og 10. At vi i dette tilfellet har fått sakene oversendt fra Fylkesmannen i Buskerud, endrer ikke dette forhold.



Forøvrig vil vi minne om at alle reguleringsplaner skal forelegges Universitetets Oldsaksamling til utaaelse. I de sammenheng hvor der er nødvendig vil det bli utført feltregistreringer. Dersom en på forhånd antar at disse kan bli særlig omfattende, vil De bli underrettet før feltregistrering igangsettes.

Vennlig hilsen

Arne Emil Christensen  
bestyrer

Aase Davidsen  
adm.sekr.

Vedlegg.



Dagalifjell Alpinsenter  
3630 RØDBERG

26. februar 1985  
AEC/aad

./.

Vedlagt følger regnskap for arkeologisk registrering ved Dagalifjell Alpinsenter kr. 1.244,30.

Ifølge Kulturminnelovens §§9 og 10 skal utgiftene belastes oppdragsgiver, og vi vil be om at vårt tilgodehavende for planer kr. 1.244,30 overføres vår konto 6022.05.15772 Diverse oppdrag, Universitetets Oldsaksamling, så snart som mulig.

Vennlig hilsen

Arne Emil Christensen  
bestyrer

Aase Davidsen  
adm.sekr.

Vedlegg.







OLDSAKSAMLINGEN  
FREDERIKS GATE 2, 0164 OSLO 1  
TELEFON (02) 41 63 00



UNIVERSITY MUSEUM OF  
NATIONAL ANTIQUITIES  
FREDERIKS GATE 2, 0164 OSLO 1

**KOPI**

Styret for Orsjøveien,  
v/Gunnar Berg,  
3588 DAGALI.

OSLO, 4. mars 1986.

SAKSBEHANDLER:

DERES REF.:

VAR REF.: (BES OPPGITT VED SVAR) THH/GI.

NYANLAGT VEI LANGS ORSJØEN.

11. februar d.å. var vi i fellesmøte med kommune og representanter for "Orsjøveien". Kåre Sønsterud ga på møtet en bredere redegjørelse for anlegget av veien enn den vi tidligere har fått. Vi vil derfor be om at vi får en mer spesifisert redegjørelse om saksforholdet enn hva som fremgår av Deres brev av 30. november 1984.

På møtet ba vi Sønsterud medvirke til at vi får en oversikt fra grunneierlaget over de offentlige organer som har vært i befatning med Orsjøveien, og kopi av korrespondanse.

Det fremkom ikke opplysninger som endrer på vår oppfatning av saken. Vårt brev av 14. oktober 1985 står derfor fortsatt ved lag.

Vi vil også få minne om at det ikke må skje inngrep av noen art i forbindelse med veien, da dette kan medføre skade på legalfredet fornminne.

Med hilsen

Arne Emil Christensen  
bestyrer

Kopi: Hol kommune,  
Fylkesmannen i Buskerud,  
Kåre Sønsterud.

Tom H. Haraldsen  
mag.art.



# UNIVERSITETET I OSLO

OLDSAKSAMLINGEN  
FREDERIKS GATE 2, 0164 OSLO 1  
TELEFON (02) 41 63 00



UNIVERSITY MUSEUM OF  
NATIONAL ANTIQUITIES  
FREDERIKS GATE 2, 0164 OSLO 1

Kopier

Fylkesmannen i Buskerud,  
Fylkeshuset,  
3000 Drammen.

OSLO, 4. mars 1985.

SAKSBEHANDLER:

DERES REF.: 2865/81 ark.714.8 JR/OAB.

VAR REF.: (BES OPPGITT VED SVAR) AEC/GI.

FORSLAG TIL REGULERINGSPLAN FOR ET OMRÅDE VED VEIEN SKOLE,  
RINGERIKE KOMMUNE - DERES BREV AV 20/2.1985.

Universitetets Oldsaksamling kjenner ikke til at det i området ved Veien skole, reguleringsplan nr. 133 på oversiktskartet, finnes fortidsminner som er fredet ifølge Lov om kulturminner. Vi har derfor ingen innvendinger mot at planene gjennomføres slik de nu foreligger.

Vi må imidlertid ta det forbehold at det kan finnes ukjente fortidsminner i området, f.eks. graver uten synlig markering eller boplassrester under flat mark. Skulle noe slikt komme frem i forbindelse med anleggsarbeidet, må dette straks stanses midlertidig og Universitetets Oldsaksamling må varsles med en gang.

De tilsendte saksdokumenter resturneres.

Beste hilsen

Arne Emil Christensen  
førstekonservator

Vedlegg.



# UNIVERSITETET I OSLO

OLDSAKSAMLINGEN  
FREDERIKS GATE 2, 0164 OSLO 1  
TELEFON (02) 41 63 00



UNIVERSITY MUSEUM OF  
NATIONAL ANTIQUITIES  
FREDERIKS GATE 2, 0164 OSLO 1

KOPI

Numedal Alpinsenter,  
3632 Uvdal.

OSLO, 15. mars 1985.

SAKSBEHANDLER:

DERES REF.:

VAR REF.: (BES OPPGITT VED SVAR) THH/GI.

## ARKEOLOGISKE UNDERSØKELSER.

Vi viser til tidligere korrespondanse vedrørende Numedal Alpinsenters utbyggingsområde.

Universitetets Oldsaksamling planlegger å avslutte sine undersøkelser hos Dem i sommer. Kostnadene til undersøkelse av de to resterende kullmiler og en slagghaug er beregnet til kr. 18.819.80, jfr. vedlagte budsjett. Det forutsettes at De stiller gravemaskin med fører til rådighet.

Nærmere tidspunkt for undersøkelsen vil bli avtalt senere.

Vi vil be om snarest å få bekreftet at De vil dekke kostnadene til undersøkelsen.

Med hilsen

Arne Emil Christensen  
bestyrer

Tom H. Haraldsen  
mag.art.

Vedlegg.



## B U D S J E T T

for arkeologiske undersøkelser ved Numedal Alpinsenter 1985.

## Lønn:

Konservators tid 8 timer à 84.80	678.40	
Leder 24 "	64.95	1.558.80
Assistent 24 "	48.40	1.161.60
Etterarbeid leder 16 "	64.95	1.039.20
5% lønnsøkning	<u>221.90</u>	4.659.90
Sosiale utgifter		1.862.80
Reiser		800.-
Diett og opphold		2.520.-
3 stk. C-14 prøver		3.600.-
40% administrasjonsutgifter		<u>5.377.10</u>
		<u>Kr.18.819.80</u>



# UNIVERSITETET I OSLO

OLDSAKSAMLINGEN  
FREDERIKS GATE 2, 0164 OSLO 1  
TELEFON (02) 41 63 00



UNIVERSITY MUSEUM OF  
NATIONAL ANTIQUITIES  
FREDERIKS GATE 2, 0164 OSLO 1

## KOPI

Dagalifjell Alpinsenter A/S,  
c/o Høk Høyfjellssenter,  
3632 Uvdal.

OSLO, 15. mars 1985.

SAKSBEHANDLER:

DERES REF.:

VAR REF.: (BES OPPGITT VED SVAR) THH/GI

ARKEOLOGISKE UNDERSØKELSER I SLALOMBAKKEN TIL DAGALIFJELL  
ALPINSENTER.

Vi viser til tidligere korrespondanse vedrørende ovennevnte utbygging.

For å få ned kostnadene vedrørende de tidligere avtalte undersøkelser, skal arbeidet gjøres i fortsettelse av vår undersøkelse for Numedal Alpinsenter. Videre forutsettes det at Dagalifjell Alpinsenter ordner med innkvartering og full forpleining. I henhold til avtale er budsjettet satt opp eksklusive gravemaskin med fører, da Numedal Alpinsenter disponerer en slik.

Totale kostnader inklusive prøver og rapportskrivning er beregnet til kr. 46.512.60, jfr. vedlagt budsjett.

Vi vil be om snarlig bekreftelse på at De vil dekke kostnadene.

Med hilsen

Arne Emil Christensen  
bestyrer

Tom H. Haraldsen  
mag.art.

Vedlegg.



## B U D S J E T T

for arkeologisk undersøkelse ved Dagalifjell Alpinsenter,  
Buskerud, 1985.

## Lønn:

Konservators tid	8 timer à	84.40	678.40	
Leder	56	" "	64.95	3637.20
Assistent	56	" "	48.40	2710.40
Etterarbeid leder	32	" "	64.95	2078.40
5% lønnsøkning			<u>455.20</u>	9.559.60
Sosiale utgifter				3.823.80
Reiser				1.000.-
Diett og opphold				6.840.-
10 stk. C-14 dateringer				12.000.-
40% administrasjonsutgifter				<u>13.289.20</u>
				<u>kr.46.512.60</u>



# UNIVERSITETET I OSLO

OLDSAKSAMLINGEN  
FREDERIKS GATE 2, 0164 OSLO 1  
TELEFON (02) 41 63 00



UNIVERSITY MUSEUM OF  
NATIONAL ANTIQUITIES  
FREDERIKS GATE 2, 0164 OSLO 1

K O P I

Dagali Alpinsenter a/s  
c/o Høk Høyfjellsenter  
3632 Uvdal

OSLO, 3. oktober 1985

SAKSBEHANDLER:

DERES REF.:

VAR REF.: (BES OPPGITT VED SVAR) TH/gn

Angår arkeologisk undersøkelse av område utlagt til slalomløype.

Vi viser til tidligere korrespondanse vedrørende ovennevnte undersøkelser, og til samtale med Deres Torkehagen i forbindelse med undersøkelsene i høst.


Med unntak for rapportarbeid etc. regner vi oss ferdige med vårt arbeid i felt vedrørende kullmiletufter innen planområdet for slalomløypa. En forutsetter at fornminnene Øst og Vest for løype- og heisetrasee blir liggende. De fornminner som ligger innen utbyggingsområdet er med dette frigitt.

Våre undersøkelser ble dessverre noe mer kompliserte enn forutsatt. Dette har sammenheng med at det var gjort skader på en rekke av kullmiletuftene. Grovplaneringen av området har medført skader på de fleste av fornminnene og er ikke utført i henhold til avtale. Merarbeidet til undersøkelse har medført at kostnadene er blitt noe høyere enn budsjettet, ref. samtale med Torkehagen om forholdet.

Det midlertidige regnskap viser ca. 45.900 kr. til undersøkelser, ca. 2800 kroner vedr. befaringer. Våre regnskaper viser videre en udekket post fra 1984 kr. 1244.30, tilsammen blir det ca. kr. 50 000.

Med hilsen

Arne Emil Christensen  
bestyrer

  
Tom H. Haraldsen  
mag. art.

Kopi: Nore og Uvdal kommune  
: Fylkesmannen i Buskerud  
: Fylkeskonservatoren i Buskerud



# UNIVERSITETET I OSLO

OLDSAKSAMLINGEN  
FREDERIKS GATE 2, 0164 OSLO 1  
TELEFON (02) 41 63 00



UNIVERSITY MUSEUM OF  
NATIONAL ANTIQUITIES  
FREDERIKS GATE 2, 0164 OSLO 1

**KOPI**

Ringerike kommune,  
Bygningssjefen,  
Rådhuset,  
3500 Hønefoss.

OSLO, 26. mars 1985.

SAKSBEHANDLER:

DERES REF.:

VAR REF.: (BES OPPGITT VED SVAR)

THH/GI. 35 7/81

SKADE PÅ FREDET FORNMINNE VED VEIENMARKA BOLIGFELT,  
VEIEN, GNR. 49, RINGERIKE.

Vi viser til brev av 6. november 1984 vedrørende ovennevnte sak.

Vi vil med dette minne om at Universitetets Oldsaksamling tar sikte på å få utført restaureringsarbeidet så snart det er mulig.

Kostnadene til arbeidet er beregnet til kr. 25.340.-, jfr. vedlagte budsjett.

Vi forutsetter at kommunen holder nødvendige maskiner, skaffer jord og står for tilsåing etter at restaureringsarbeidet er avsluttet.

Med hilsen

Arne Emil Christensen  
bestyrer

Tom H. Haraldsen  
mag.art.



KOP1

## B U D S J E T T

i forbindelse med restaurering av skadet gravhaug ved  
Veienmarka boligfelt, Veien gnr. 49,  
Ringerike kommune, Buskerud fylke, 1985.

## Lønn:

1 leder	kr. 2.600.-	
1 assistent	" 2.000.-	
Etterarbeid	<u>" 1.300.-</u>	kr. 5.900.-
Sosiale utgifter		" 2.400.-
Reiser		" 500.-
Diett		" 5.700.-
3 C-14 dateringer		" 3.600.-
40% administrasjonsutgifter		<u>" 7.240.-</u>
		<u>kr. 25.340.-</u>



# UNIVERSITETET I OSLO

OLDSAKSAMLINGEN  
FREDERIKS GATE 2, 0164 OSLO 1  
TELEFON (02) 41 63 00



UNIVERSITY MUSEUM OF  
NATIONAL ANTIQUITIES  
FREDERIKS GATE 2, 0164 OSLO 1

## KOPI

Ringerike kommune,  
Teknisk sektor,  
Osloveien 1,  
3500 Hønefoss.

OSLO, 28. mars 1985.

SAKSBEHANDLER:

DERES REF.: Deres brev av 18.mars 1985 Reg.pl.178/GM.

VAR REF.: (BES OPPGITT VED SVAR) 720/85 AEC/GI.

REGULERINGSPLAN MED TILHØRENDE REGULERINGSBESTEMMELSER FOR  
HEMSKOGEN, GNR. 103, BNR. 129, RINGERIKE KOMMUNE.

Universitetets Oldsaksamling kjenner ikke til at det fore-  
ligger fredete fortidsminner i det område som dekkes av re-  
guleringsplanen. Imidlertid ligger området slik til mellom  
gårdene Berg og Gjermundbu, at vi anser det som relativt sann-  
synlig at det kan finnes uregistrerte fornminner i området.  
Like vest for reguleringsområdet, på eiendommen Ringhaug av  
Berg, gnr. 103, bnr. 98, ligger det en rundhaug med diameter  
16m. På grunn av mulighetene for fornminner i området, må vi  
foreta en befaring på snøbar mark før vi kan gi en uttalelse  
om planforslaget. Denne befaring vil bli gjennomført så fort  
som mulig til våren.

Beste hilsen

Arne Emil Christensen  
førstekonservator



Fylkesmannen i Buskerud,  
Fylkeshuset,  
Haugesgt. 89,  
3000 Drammen.

28. mars 1985.

THH/GI.

SAKSBEHANDLING AV REGULERINGSPLANER I BUSKERUD FYLKE.

Buskerud fylke har gjennomført kommunal stadfesting av reguleringsplaner. Dessverre viser det seg at svært mange reguleringsplaner kommer direkte til Universitetets Oldsaksamling fra fylkesmannen. Vi antar at dette er reguleringsplaner som av en eller annen grunn er unndratt selvstadfesting. Da antallet øvrige planer er lite, antar vi at mange reguleringsplaner ikke oversendes Universitetets Oldsaksamling til godkjenning.

Vi vil be om at Fylkesmannen i Buskerud innskjerper overfor kommunene at alle reguleringsplaner skal forelegges Universitetets Oldsaksamling og at kommunene også er pålagt et planleggingssamarbeid med vernemyndigheten, jfr. Kulturminnelovens § 22.

Vi håper at medvirkning fra fylkesmannen kan bidra til at saksgangen overfor kulturminnevernet blir bedre.

Med hilsen

Arne Emil Christensen  
bestyrer

Tom H. Haraldsen  
mag.art.



# UNIVERSITETET I OSLO

OLDSAKSAMLINGEN  
VIKINGSKIPSHUSET

FREDERIKS GATE 2. OSLO 1  
TELEFON (02) 41 63 00



UNIVERSITY MUSEUM OF  
NATIONAL ANTIQUITIES  
VIKING SHIP MUSEUM

FREDERIKS GATE 2. OSLO 1

EKSPEDISJONSTID FRA  
KL. 12.00 TIL 15.45 (15.00)

**KOPI**

Ringerike kommune,  
Teknisk sektor,  
Osloveien 1,  
3500 Hønefoss.

OSLO, 25. april 1985.

VÅR REF.: 793/85 THH/GI.

DERES REF.:

REGULERINGSPLAN MED TILHØRENDE REGULERINGSBESTEMMELSER FOR  
HOVSMARKA, RINGERIKE KOMMUNE.

Vi viser til Deres henvendelse vedrørende ovennevnte plan.

Det kjennes til fornminner innen planområdet. Området må derfor befares før vi kan ta stilling til planforslaget. Arbeidet blir relativt omfattende og er kostnadsberegnet til kr. 17.950, jfr. vedlagte budsjett.

Vi vil be om en snarlig bekreftelse på at De godtar budsjettet.

for  
førstekonservator Arne Emil Christensen

Tom H. Haraldsen  
mag.art.



## B U D S J E T T

i forbindelse med reguleringsplan for Hovsmarka,  
Ringerike kommune, Buskerud. Befaringer.

## Lønn:

Leder felt	kr.	2.900.-
Assistent felt	"	1.700.-
Etterarbeid	"	1.200.-
Sosiale utgifter	"	2.320.-
Reiser	"	500.-
Diett	"	4.200.-
40% administrasjonsutgifter	"	5.130.-
		<hr/>
	kr.	17.950.-



OLDSAKSAMLINGEN  
FREDERIKS GATE 2, 0164 OSLO 1  
TELEFON (02) 41 63 00



UNIVERSITY MUSEUM OF  
NATIONAL ANTIQUITIES  
FREDERIKS GATE 2, 0164 OSLO 1

**KOPI**

Ringerike kommune,  
Rådmannen,  
Osloveien 1,  
3500 Hønefoss.

OSLO, 13. september 1985.

SAKSBEHANDLER:

DERES REF.:

VAR REF.: (BES OPPGITT VED SVAR) 1814/85 THH/GI.

REGULERINGSPLAN FOR HOVSMARKA, RINGERIKE KOMMUNE.

Oldsaksamlingen har fått oversendt utskrift av møtebok for Ringerike Bygningsråd, datert 21. august 1985.

Under punkt 5 ser vi at vårt brev er behandlet som egen sak den 15.5.1985, sak 238, og sendt rådmannen til forføyning.

Da vi ikke har hørt noe mer om saken, gjør vi Dem oppmerksom på at det ikke blir gjort arbeid i felt før vi har bekreftelse fra kommunen på at kostnadene vil bli dekket.

Med hilsen

Arne Emil Christensen  
bestyrer

Tom H. Haraldsen  
mag.art.

# UNIVERSITETET I OSLO

OLDSAKSAMLINGEN  
VIKINGSKIPSHUSET

FREDERIKS GATE 2, OSLO 1  
TELEFON (02) 41 63 00



UNIVERSITY MUSEUM OF  
NATIONAL ANTIQUITIES  
VIKING SHIP MUSEUM

FREDERIKS GATE 2, OSLO 1

EKSPEDISJONSTID FRA  
KL. 12.00 TIL 15.45 (15.00)

KOPI

Gol kommune,  
Teknisk etat,  
3550 Gol.

OSLO, 25. april 1985.

VÅR REF.: 937/85 THH/GI

DERES REF.:

FORSLAG TIL REGULERINGSPLAN FOR REKKJESET STØLSLAG,  
GOL KOMMUNE.

Vi viser til ovennevnte planforslag som vi har fått oversendt  
fra fylkesmannen i Buskerud.

Planforslaget omfatter stølssonen i fjellet. I slike områder  
er det ofte fornminner. Vi må derfor befare planområdet før  
vi kan uttale oss til planen.

Befaring vil finne sted i løpet av forsommeren/sommeren 1985.

for  
førstekonservator Arne Emil Christensen

Tom H. Haraldsen  
mag.art.

Kopi: Fylkesmannen i Buskerud  
Fylkeskonservatoren i Buskerud



# UNIVERSITETET I OSLO

OLDSAKSAMLINGEN  
VIKINGSKIPSHUSET

FREDERIKS GATE 2. OSLO 1  
TELEFON (02) 41 63 00



UNIVERSITY MUSEUM OF  
NATIONAL ANTIQUITIES  
VIKING SHIP MUSEUM

FREDERIKS GATE 2. OSLO 1

EKSPEDISJONSTID FRA  
KL. 12.00 TIL 15.45 (15.00)

**KOPI**

Nedre Eiker kommune,  
Teknisk sjef,  
3050 Mjøndalen

OSLO, 26. april 1985.

VÅR REF.: 752/85 THH/GI

DERES REF.:

FORSLAG TIL REGULERINGSPLAN FOR NY E-76,  
EVJA - ØVRE EIKER GRENSE.

Vi viser til Deres henvendelse vedrørende ovennevnte plan.

Den fremlagte "flateplan" gir oss dårlige holdepunkter for å vurdere hva som vil skje i området ved Skramneshaugen. Gravhaugen på Skramneshaugen er den eneste kjente i kommunen og er unik i lokal sammenheng. Vi ser det derfor som naturlig at kommunen bidrar til å få frem en antikvarisk god løsning.

Dessverre representerer E-76, jernbanen og Eiker Papirfabrikk uheldige terrenginngrep. Det er derfor nødvendig at planen gjennomarbeides slik at løsningene blir så skånsomme som mulig. Videre bør reguleringsplanen utformes slik at en får sanert bort installasjoner og inngrep som kan arrangeres på annen måte, eller fjernes.

Kommunen ser det som vesentlig at områdene mot elva sikres til friluftsmål. Vi ser det imidlertid som særlig viktig at dette prinsipp også etterleves langs elva ved Skramnes gård.

Nedre Eiker kommune, 3050 Mjøndalen.

- side 2 -

Vi mener at det bør utarbeides en detaljplan for området,  
hvor også de landskapsmessige aspekter klarlegges.

for  
førstekonservator Arne Emil Christensen



Tom H. Haraldsen

mag.art.

Kopi: Fylkesmannen i Buskerud,  
Fylkeskonservatoren i Buskerud  
NSB Drammen distrikt  
Vegsjefen i Buskerud  
Finn Lysaker, Skramnes.



## N O T A T

til topografisk arkiv,

angående fornminne F 66 426 804 - R2 på Veien/Bråten  
gravfeltet, gnr. 48 og 49, Ringerike kommune, Buskerud fylke.

Den Ø-ligste haugen i Veienfeltet som ligger til  
utbyggingsområdet Veienmarka Boligfelt hadde ved besøk  
6.5.1985 fått fjernet påstående trær. Hele området ellers  
var også snauhugget. Videre var det kjørt med tyngre skogs-  
maskiner over haugen. Kjører fikk muntlig beskjed om å avholde  
seg fra videre kjøring over haugen.

Ansvarlig for hugsten var boligbyggelaget. Området er  
fotografert 7.5.1985, se film L.3453.

Ringte Herlevær, teknisk etat, 7.5. og gjorde kommunen opp-  
merksom på fadesen. Kontaktet A.E. Christensen og ble enig  
om øyeblikkelig oppretting av gjerde. Avtalte med overingeniør  
Uppstad at gjerde måtte settes opp etter anvisning fra oss i  
løpet av 8.5.85.

Sjekket med H. Jacobsen den 8. at avgrensing kunne skje  
med 5 meters vernesone.

U.O. 9. mai 1985

Tom H. Haraldsen



Knut ~~L~~ande,,  
3322 Darbu.

9. mai 1985.  
1046/85 AEC/GI.

Takk for brev av 2. ds.. Vi kan dessverre vanskelig låner ut oldsaker til en kulturdag. Det meste av det vi har er for skjært til at det kan sendes uten svært kompliserte sikkerhetsforanstaltninger. Vedlagt dette brevet sender jeg xerox-kopier av våre katalogkort fra Fiskum, slik at du får en oversikt over hva vi har.

Beste hilsen

Arne Emil Christensen  
bestyrer

Vedlegg.



## UNIVERSITETET I OSLO

OLDSAKSAMLINGEN  
VIKINGSKIPSHUSET

FREDERIKS GATE 2, OSLO 1  
TELEFON (02) 41 63 00



UNIVERSITY MUSEUM OF  
NATIONAL ANTIQUITIES  
VIKING SHIP MUSEUM

FREDERIKS GATE 2, OSLO 1

EKSPEDISJONSTID FRA  
KL. 12.00 TIL 15.45 (15.00)

Vegsjefen i Buskerud  
Postboks 2265 Strømsø

3001 DRAMMEN

OSLO, 14. mai 1985

VÅR REF.: HB/ea

DERES REF.:

ARKEOLOGISK UNDERSØKELSE VED STEINBUSTØLEN  
RV.52, HEMSEDAL KOMMUNE

Vi viser til samtale med overing. Thomassen idag, 14.5.1985.

Som da nevnt, dreier undersøkelsen seg om en meget interessant steinalderboplass, delvis ødelagt av snøskjermer langs rv.52. Arbeidet vil bestå i systematisk overflateoppsamling av funnmateriale, samt vitenskapelig utgraving av et mindre, intakt parti av boplassen.

Kostnadene med undersøkelsen er beregnet til ca. kr.50.000.-, se vedlagte budsjett.

Vi forsto på Thomassen at det også for Buskerud Vegkontor er enklest om vi sender faktura for arbeidet etter at dette er utført, på samme måte som ved våre registreringer.

Ønskes ytterligere opplysninger, står vi gjerne til tjeneste.

Leder for undersøkelsen vil være mag.art. Tom Haraldsen, Universitetets Oldsaksamling.

Vi ber samtidig om en skriftlig bekreftelse på at budsjettet godtas.

Vennlig hilsen

*H. Braathen*

Helge Braathen  
avdelingsleder

B U D S J E T T

i forbindelse med arkeologisk undersøkelse ved Steinbustølen,  
rv.52, Hemsedal, Buskerud.

1 leder og 2 assistenter i 2 uker.

Lønn feltleder	kr.5.200.-	
Lønn 2 feltassistenter	" 8.200.-	
Etterarbeide	" 4.500.-	kr.17.900.-
	<hr/>	
Sosiale utgifter	" 7.160.-	
Reiseutgifter	" 1.200.-	
Diett og opphold	" 12.500.-	
40% adm.utgifter	" 15.500.-	
		<hr/>
		kr.54.260.-



AEC

OLDSAKSAMLINGEN  
FREDERIKS GATE 2, 0164 OSLO 1  
TELEFON (02) 41 63 00



UNIVERSITY MUSEUM OF  
NATIONAL ANTIQUITIES  
FREDERIKS GATE 2, 0164 OSLO 1

**KOPI**

Hemsedal kommune,  
3560 Hemsedal.

OSLO, 5. juli 1985.

SAKSBEHANDLER:

DERES REF.:

VAR REF.: (BES OPPGITT VED SVAR) HB/GI

SØKNAD OM MIDLER TIL ARKEOLOGISK UNDERSØKELSE VED  
STEINBUSTØLEN, HEMSEDAL KOMMUNE:

Vi viser til telefonsamtale med rådmann Helge Helland  
4. ds..

Undersøkelsesobjektet er en steinalderboplass av meget  
spesiell type, og derfor av stor vitenskapelig interesse.  
Lokaliteten er delvis rasert ved oppsetting av en snøskjerm,  
og undersøkelsen er derfor delvis en redningsaksjon.

Som kommunen trolig kjenner til, finnes berømte rester av  
5000 år gammel "industri" ved Kjoleskarvet på Kjølberget,  
i grenseområdet mellom Hemsedal og Lærdal. Det dreier seg  
om to kvartsittbrudd, drevet intensivt i yngre steinalder.  
Råstoff og redskaper laget av denne kvartsitten finnes på  
boplasser langs vassdrag over et stort område.

Det foreløpig enestående med boplassen ved Steinbustølen  
er at den har en beliggenhet som er høyst uvanlig. Store  
mengder avslag og halvfabrikata av Kjoleskarv-kvartsitt er  
her konsentrert på en grusrygg i dalbunnen, uten direkte  
tilknytning til vann.

Buskerud Vegkontor har sagt seg villig til å bidra med  
kr. 25.000.- til undersøkelsen, som vil finne sted i august.

En fullstendig vitenskapelig undersøkelse av lokaliteten  
er kostnadsberegnet til ca. kr. 54.000.-, se vedlagte

Hemsedal kommune, 3560 Hemsedal

- side 2 -

budsjett, oversendt Buskerud Vegkontor i mai d.å..

Universitetets Oldsaksamling er av Universitetet for tiden pålagt å berekne 40% administrasjonsutgifter i sine budsjetter for eksternt finansiert virksomhet. Vi finner det imidlertid høyst urimelig å måtte innkalkulere denne posten i en anmodning om frivillig støtte fra Hemsedal kommune.

Vi tillater oss derfor å be om et kommunalt bidrag på kr. 20.000.- til gjennomføring av undersøkelsen.

Dersom kommunen ser seg i stand til å hjelpe oss i denne for oss viktige saken, er vi selvfølgelig svært interessert i å yte noe til gjengjeld, f.eks. en mindre utstilling, foredrag e.l., hvis Hemsedal kommune måtte ønske dette.

Da jeg selv vil være i utlandet i tre uker f.o.m. 8.7., vil jeg få henwise eventuelle spørsmål angående budsjett til førstesekretær Aase Davidsen ved vår regnskapsavdeling.

Med håp om velvillig behandling av søknaden,

Med vennlig hilsen

Helge Braathen  
avdelingsleder

Vedlegg.



Statens Vegvesen  
Vegsjefen i Buskerud  
Postboks 2265 Strømsø  
3001 Drammen

07. september 1985

TF:GS 091

TH/gn

Arkeologiske undersøkelser ved Steinbustølen Rv 52,  
i Hemsedal kommune, Buskerud.

Vi viser til Børnalsmedlæres Finnerud 23. september  
d.å. Grunnet dårlige værforhold og tidlig vinter  
er det nødvendig å utsette undersøkelsen av boplassen  
på Steinbustølen til forsommeren 1986. Med forebehold  
om sein vår, så tar vi sikte på å gjøre undersøkelsen  
i begynnelsen av juni.

Vi regner med at de avsatte 25000 kroner kan benyttes  
da.

Med hilsen

Arne Emil Christensen  
bestyrer

Tom H. Haraldsen  
mag.art.

u/c

Angår:

Steinbustølen, Hemsedal, Buskerud.

Undertegnede snakket med Finnerud, Statens Vegvesen i Buskerud, vedrørende utsettelse av gravningen til 1986. Dette skulle være ok. og midlene vil bli stillet til disposisjon da. De må bare ha noe skriftelig om saken. Jeg antydte at undersøkelse burde kunne finne sted fra 1.juni av dersom sneen er gått.

Tom H. Haraldsen , 23.sept. 1985



# UNIVERSITETET I OSLO

OLDSAKSAMLINGEN  
FREDERIKS GATE 2, 0164 OSLO 1  
TELEFON (02) 41 63 00



UNIVERSITY MUSEUM OF  
NATIONAL ANTIQUITIES  
FREDERIKS GATE 2, 0164 OSLO 1

# KOPI

Kongsberg kommune,  
Teknisk etats kontor,  
Boks 113,  
3601 Kongsberg.

OSLO, 30. mai 1985.

SAKSBEHANDLER:

DERES REF.:

VAR REF.: (BES OPPGITT VED SVAR) 1123/85 THH/GI.

UTVIDELSE AV BYPLAN 140, GAMLEGRENDÅSEN, KONGSBERG KOMMUNE.

Vi viser til Deres brev av 13. ds.. Vi beklager at den foreslåtte svarfrist, satt til 3. juni 1985, er for kort. Vi vil gjøre oppmerksom på at Kulturminnelovens svarfrist er 3 måneder. Svar vil imidlertid komme så snart som mulig.

Med hilsen

Arne Emil Christensen  
bestyrer

Tom H. Haraldsen  
mag.art.



A E B

Sigdal kommune  
Teknisk etat  
3350 PRESTFOSS

7. juni 1985  
Regnskap

AaB/ehw

ARKEOLOGISK REGISTRERING I FORBINDELSE MED FORSLAG TIL  
REGULERINGSPLAN FOR PRESTFOSS NORD OG PRESTFOSS SØR, BUSKERUD.

Universitetets Oldsaksamling foretok den 13. mai 1985  
registrering i forbindelse med forslag til overnevnte  
reguleringsplaner. Utgiftene beløper seg til

Lønn	kr. 1.332,45
Sos. utgifter	" 533,00
Reise	" 492,65
Diett	" 290,00
40% adm. utgifter	" 1.059,20
	<u>kr. 3.707,30</u>
	=====

Ifølge Kulturminnelovens §§9 og 10 påligger det kommunen  
å bekoste slike undersøkelser og vi vil be om at beløpet  
overføres vår bankkonto nr. 6022.05.15772 Diverse oppdrag,  
Universitetets Oldsaksamling så snart som mulig.

Vennlig hilsen

Arne Emil Christensen  
Bestyrer

Aase Davidsen  
førstesekretær



Erland Røed,  
Veienmarka Ungdomskole,  
3500 Hønefoss.

10. juni 1985.

AEC/GI.

Jeg viser til telefonsamtale for en stund siden, og oversender en del xerox kopier angående gravfeltet på Veien. I tillegg vil jeg gjøre oppmerksom på :  
E. Smith, "Et forhistorisk høvdingdømme ved Hønefoss", utgitt i Hønefoss i 1942 og Rudolf Keyser, "Beskrivelse over tvende funn på Ringerike i Norge af oldsager fra Hedenskabets siste periode", ~~avaler~~ for nordisk oldkyndighet og historie, 1836 - 37, side 142 - 159 utgitt i København. Disse to siste arbeidene var ikke på plass i biblioteket hos oss, slik at jeg ikke har fått tatt kopier av dem.

Lykke til, og beste hilsen

Arne Emil Christensen  
bestyrer

Vedlegg.



# UNIVERSITETET I OSLO

OLDSAKSAMLINGEN  
FREDERIKS GATE 2, 0164 OSLO 1  
TELEFON (02) 41 63 00



UNIVERSITY MUSEUM OF  
NATIONAL ANTIQUITIES  
FREDERIKS GATE 2, 0164 OSLO 1

Nore og Uvdal kommune,  
Teknisk etat,  
3630 Rødberg.

OSLO, 13. juni 1985.

SAKSBEHANDLER:

DERES REF.:

VAR REF.: (BES OPPGITT VED SVAR) 1250, 1251, 1252/85 THH/GI.

REGULERINGSPLANER I NORE OG UVDAL KOMMUNE.

FORSLAG TIL REGULERINGSPLAN FOR VIDESJORDEN HYTTEFELT  
JØNNDALEN; GNR. 6, BNR. 1,

REGULERINGSPLAN FOR ØKTEDALEN SAMEIGE, GNR. 154, BNR. 1, 2 og 3.


REGULERINGSPLAN FOR HYTTEOMRÅDER STEINSETH - ELGTJØNN.

Oldsaksamlingen fikk den 5. ds. tilsendt ovennevnte tre  
reguleringsplaner fra fylkesmannen i Buskerud.

Samtlige tre planer omfatter arealer hvor det kan være forn-  
minner. I første rekke kan det være jernvinne med kullgroper,  
blestertufter, slagghauger o.s.v. - eller dyregraver. Områ-  
dene må derfor befares før vi kan ta stilling til den enkelte  
plan. I medhold av kulturminnelovens bestemmelser i §§ 9 og  
10 skal tiltakshaver dekke kostnadene til dette arbeidet.

Med hilsen

Arne Emil Christensen  
bestyrer

  
Tom H. Haraldsen  
mag.art.



# UNIVERSITETET I OSLO

OLDSAKSAMLINGEN  
FREDERIKS GATE 2, 0164 OSLO 1  
TELEFON (02) 41 63 00



UNIVERSITY MUSEUM OF  
NATIONAL ANTIQUITIES  
FREDERIKS GATE 2, 0164 OSLO 1

**KOPI**

Fylkesmannen i Buskerud,  
Fylkeshuset,  
3000 Drammen.

OSLO, 13. juni 1985.

SAKSBEHANDLER:

DERES REF.:

VAR REF.: (BES OPPGITT VED SVAR) 1250, 1251, 1252/85 THH/GI.

REGULERINGSPLANER I NORE OG UVDAL KOMMUNE,  
FORSLAG TIL REGULERINGSPLAN FOR VIDESJORDEN HYTTEFELT,  
JØNNDALEN, GNR. 6, BNR. 1.

REGULERINGSPLAN FOR ØKTEDALEN SAMEIGE, GNR. 154, BNR: 1,2 og 3.  
REGULERINGSPLAN FOR HYTTEOMRÅDER STEINSETH - ELGTJØNN.

Den 5. ds. mottok vi ovennevnte tre reguleringsplaner fra Dem.

Samtlige tre planer omfatter arealer hvor det kan være forn-  
minner. I første rekke kan det være jernvinne med kullgroper,  
blestertufter, slagghauger o.s.v. - eller dyregraver. Områ-  
dene må derfor befares før vi kan ta stilling til den enkelte  
plan. I medhold av kulturminnelovens bestemmelser i §§ 9 og  
10 skal tiltakshaver dekke kostnadene til dette arbeidet.

Med hilsen

Arne Emil Christensen  
bestyrer

Tom H. Haraldsen  
mag.art.

# UNIVERSITETET I OSLO

OLDSAKSAMLINGEN  
FREDERIKS GATE 2, 0164 OSLO 1  
TELEFON (02) 41 63 00



UNIVERSITY MUSEUM OF  
NATIONAL ANTIQUITIES  
FREDERIKS GATE 2, 0164 OSLO 1

KOPI

Sigdal og Eggedal Bygdemuseum,  
3350 Prestfoss.

OSLO, 13. juni 1985.

SAKSBEHANDLER:

DERES REF.:

VAR REF.: (BES OPPGITT VED SVAR) THH/GI.

Vi takker for hyggelig besøk på Deres museum 13. mai d.å.. Oldsakene som ble tatt med inn til Oldsaksamlingen er nå til katalogisering og fotografering. Da det vil trekke noe ut med konserveringen, vil vi sende over kopi av dokumentasjonsfoto og katalogisering. Laboratoriet vårt flytter for tiden, slik at det vil gå en tid innen det er i full drift igjen.

Etter konferanse med vår tekniske avdeling er det fastslått at det er uheldig å sette inn førhistoriske jernsaker med owatrol. Blant annet kompliserer bruk av owatrol selve konserveringsarbeidet for oss. Forøvrig ønsker vi å få inn alle oldsakene etterhvert for katalogisering og eventuell konservering. Det vil imidlertid vare noen tid innen vi kan utføre dette arbeidet.

Foreløpig er det ikke tatt stilling til spørsmålet om og i hvilken grad oldsaker skal oppbevares utenfor Oldsaksamlingen i lokale museer og samlinger. Det forventes at De gjør et utspill i så henseende. Forøvrig regner vi med at det vil skje en utvikling vedrørende midlertidig deponering av oldsaker i samband med utstillinger o.s.v..

Ellers savnes de fullstendige funnopplysninger De lovet å sende oss om øksefunnet fra Hov.

Med hilsen

Tom H. Haraldsen  
mag.art.



# UNIVERSITETET I OSLO

OLDSAKSAMLINGEN  
FREDERIKS GATE 2, 0164 OSLO 1  
TELEFON (02) 41 63 00



UNIVERSITY MUSEUM OF  
NATIONAL ANTIQUITIES  
FREDERIKS GATE 2, 0164 OSLO 1

## KOPI

Sendt:

Nore og Uvdal kommune,  
3630 Rødberg.

Fylkesmannen i Buskerud,  
Fylkeshuset,  
3000 Drammen.

OSLO, 18. juni 1985.

SAKSBEHANDLER:

DERES REF.:

VAR REF.: (BES OPPGITT VED SVAR) 1249/85

FORSLAG TIL REGULERINGSPLAN FOR STUGUSETHER, DEL AV  
EIENDOMMEN BJØNNO, GNR. 9, BNR. 12,  
NORE OG UVDAL KOMMUNE.

Ovennevnte planforslag er oversendt Oldsaksamlingen fra  
fylkesmannen i Buskerud 5. juni d.å..

Planforslaget omfatter arealer hvor det kan være fornminner.  
Området må derfor befares før vi kan ta stilling til planen.  
Kostnadene ved befaringen vil med hjemmel i kulturminnelovens  
bestemmelser i §§ 9 og 10 bli belastet kommunen.

Med hilsen

Arne Emil Christensen  
bestyrer

Tom H. Haraldsen  
mag.art.



N O T A T

TIL TOP:ARK:

Ved besøk på Ringerike den 19. juni la jeg merke til at det var gravet en grøft gjennom lekeplassen ved helleristningen på Sundvollen gamle skole. Grøften går i dumpa sør for ristningen, ca. 20m unna. Det var ikke spor av kulturjord, nedsjøjæringer eller annet i snittet, slik at det neppe er grunn til å gå videre med saken. Grøften er antagelig skåret i forbindelse med fremføring av elektrisk jordkabel fra en mast nede på stranden.

Oslo, 20. juni 1985

Arne Emil Christensen



# UNIVERSITETET I OSLO

OLDSAKSAMLINGEN  
FREDERIKS GATE 2, 0164 OSLO 1  
TELEFON (02) 41 63 00



UNIVERSITY MUSEUM OF  
NATIONAL ANTIQUITIES  
FREDERIKS GATE 2, 0164 OSLO 1

## KOPI

Ål kommune,  
Teknisk etat,  
Postboks 115,  
3570 Ål.

OSLO, 1. august 1985.

SAKSBEHANDLER:

DERES REF.:

VAR REF.: (BES OPPGITT VED SVAR) 1649/85 AEC/GI.

REGULERINGSPLAN FOR BEIHOVD OG FAGERDALEN SAMEIE.

Universitetets Oldsaksamling takker for den tilsendte plan som vil bli befart i forbindelse med annet arbeid i Ål kommune i løpet av høstmånedene.

Vi gjør for ordens skyld oppmerksom på at Universitetets Oldsaksamling har en lovbestemt frist for uttalelser på 3 måneder - jfr. lov om kulturminner, men vi vil forsøke å holde den uttalelsesfrist som er oppgitt, 1. september.

Beste hilsen

Arne Emil Christensen  
bestyrer

# UNIVERSITETET I OSLO

OLDSAKSAMLINGEN  
FREDERIKS GATE 2, 0164 OSLO 1  
TELEFON (02) 41 63 00



UNIVERSITY MUSEUM OF  
NATIONAL ANTIQUITIES  
FREDERIKS GATE 2, 0164 OSLO 1

## KOPI

Ål kommune,  
Teknisk etat,  
Postboks 115,  
3570 Ål.

OSLO, 25. november 1985.

SAKSBEHANDLER:

DERES REF.:

VAR REF.: (BES OPPGITT VED SVAR) 1649/85 THH/GI.

REGULERINGSPLAN FOR BEIHOVD- OG FAGERDALEN SAMEIGE.

Vi viser til Deres henvendelse vedrørende ovennevnte planforslag.

Dessverre har sne i fjellet medført at planen ikke kan befares i inneværende år. Da planområdet ligger i et område hvor vi må vente å finne fornminner, kan vi ikke gi noen uttalelse før planområdet er befart. Dette arbeidet kan først gjøres våren/forsommeren 1985.

Med hilsen

Arne Emil Christensen  
bestyrer

Tom H. Haraldsen  
mag.art.



# UNIVERSITETET I OSLO

OLDSAKSAMLINGEN  
VIKINGSKIPSHUSET

FREDERIKS GATE 2, OSLO 1  
TELEFON (02) 41 63 00



UNIVERSITY MUSEUM OF  
NATIONAL ANTIQUITIES  
VIKING SHIP MUSEUM

FREDERIKS GATE 2, OSLO 1

EKSPEDISJONSTID FRA  
KL. 12.00 TIL 15.45 (15.00)

Vegsjefen i Buskerud  
Postboks 2265  
Strømsø  
3001 DRAMMEN

OSLO, 14. august 1985

VÅR REF.: HB/EA

DERES REF.:

ARKEOLOGISKE UNDERSØKELSER I FORBINDELSE MED NY RV.E68, HP.05B,  
VEIEN - NYMOEN, RINGERIKE KOMMUNE.

Vi viser til tidligere kontakt i saken, særlig møte på Veien  
4.12.84 mellom Sønju, Buskerud Vegkontor og Braathen og Jacobsen,  
Universitetets Oldsaksamling, samt møte på Deres kontor 2.8.85  
mellom Rognerud, Buskerud Vegkontor og undertegnede.

Denne henvendelsen gjelder to saker:

1. Bakkeplanering og massetak i Veien-området.

Som avtalt 2.8.85, er det nå utarbeidet et budsjett for prøveundersøkelse i området. (Vedlagt).

Det er her budsjettert med tre personer i 2 uker. Vi har valgt å legge så pass mye arbeid i denne forundersøkelsen for enten å kunne gjøre alt som trenges allerede høsten -85, eller, i verste fall, vite nøyaktigere hva som gjenstår til -86.

Eventuelle tiloversblevne midler blir selvsagt returnert.

Videre trenger vi maskinhjelp i ca. 3 dager.

Undersøkelsen er planlagt gjennomført ultimo september 1985, og leder vil være mag.art. Harald Jacobsen.

Vi vil være takknemlige om Vegvesenet, som tiltakshaver, ville ta kontakt med grunneierne i området om gravinger/registreringer.

2. Hovedundersøkelse av fangstanlegg ved Nymoen.

Vi vil nok en gang beklage at personalskifte og overgang til annen stilling har forsinket saksbehandlingen fra vår side. Vi viser til Deres brev av 27.1.82, som dessverre aldri er blitt besvart av oss.

Resultatene av undersøkelsene i 1982 står å lese i vedlagte rapporter.

Kort fortalt dreier det seg, etter prøvegravningen å dømme, om et fangsanlegg med tre bruksfaser:


- Overgang Vikingtid/Middelalder
- Tidligmiddelalder
- Seinmiddelalder

Vi forstår at inngrepene i denne delen av parsellen ikke er umiddelbart forestående. Vi vil gjerne innpasse undersøkelsen

av fangstanlegget i vårt feltarbeidsprogram for 1986.

Ettersom undertegnede, som skal utarbeide budsjett for undersøkelsen, ikke har mulighet for kontakt med stud.mag.art. Unni Blegen Walhovd, som har sagt seg villig til å lede arbeidet, før noe senere på høsten, ber jeg om å få ettersende dette så snart som mulig.

Kan jeg stå til tjeneste med ytterligere opplysninger, er det bare å ringe.



Evabeth Astrup  
underbestyrer

Helge Braathen  
avdelingsleder

sign.

Kopi: Arne Emil Christensen  
Harald Jacobsen  
Unni Blegen Walhovd

Vedlegg: Budsjettforslag  
Innberetning v/U.B.W.  
Analyse v/U.B.W.  
2 dateringsrapporter



Budsjettforslag for prøveundersøkelse på Veien  
i forbindelse med plan for Rv.E68, hp.05B.

## LØNN:

1 leder, 1.tr. 21	kr. 5.500.-
2 ass., 1.tr. 11	" 7.200.-
Etterarbeid	" 1.300.-
	<hr/>
	kr.14.000.-
 SOS.UTG.	 " 5.600.-
 REISEUTG.	 ca. " 700.-
 DIETT	
Kostgodtgj.	" 7.300.-
Natttillegg	" 5.200.-
	<hr/>
	kr.32.800.-
 ADM.UTG. 40%	 " 13.120.-
	<hr/>
	kr.45.920.-
	<hr/>
 Avrundet	 kr.46.000.-

14.8.1985. HB.



# LABORATORIET FOR RADIOLOGISK DATERING

Adr.: Fysikkseksjonen, 7034 Trondheim - NTH

28

## D A T E R I N G S R A P P O R T

-----

Oppdragsgiver: Christian Keller  
Universitetets Oldsaksamling  
OSLO


Lab. ref.	Oppdragsgivers ref.	Materiale	Forbehandling	Datert del	$^{14}\text{C}$ alder før nåtid	Kalibrert alder (MASCA)	$\delta^{13}\text{C}$ ‰
T-4658	<u>DF 1376</u> Prøve B 2.3	Tre-kull	I	4,9g	860±40	AD1120±60	-26,1*
	*) Ikke målt						

Dato: 30. august 1982

Laboratoriet for Radiologisk Datering

  
Steinar Gulliksen





# LABORATORIET FOR RADIOLOGISK DATERING

Adr.: Fysikkseksjonen, 7034 Trondheim - NTH

27

## D A T E R I N G S R A P P O R T

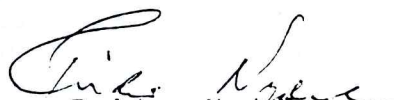
Oppdragsgiver: Christian Keller  
Universitetets Oldsaksamling  
Oslo

Lab. ref.	Oppdragsgivers ref.	Materiale	Forbe-handl	Datert del	<sup>14</sup> C alder før nåtid	Kalibrert alder (MASCA)	$\delta^{13}\text{C}$ ‰
T-4921	<u>DF 1376</u> A - 2,14 Nymoen, Ringerike, Buskerud	Furu	I	11,7g	380± 50	AD1505±85	-26,1*
T-4922	A - 2,16	"	"	8,5g	380± 40	AD1475±45	"
T-4923	A - 2,6	"	"	1,1g	920±130	AD1075±145	"
*) Ikke målt							
Artsbestemmelsen er utført av førsteamanuensis Leif M. Paulssen, Blindern							

Dato: 18. oktober 1983

Laboratoriet for Radiologisk Datering

  
Steinar Gulliksen

  
Reidar Nydal

# UNIVERSITETET I OSLO

OLDSAKSAMLINGEN  
FREDERIKS GATE 2, 0164 OSLO 1  
TELEFON (02) 41 63 00



UNIVERSITY MUSEUM OF  
NATIONAL ANTIQUITIES  
FREDERIKS GATE 2, 0164 OSLO 1

## KOPI

Gol kommune,  
Teknisk etat,  
3050 Gol.

OSLO, 15. august 1985.

SAKSBEHANDLER:

DERES REF.:

VAR REF.: (BES OPPGITT VED SVAR) 1208/85 THH/GI.

### REGULERINGSPLAN FOR OMRÅDET KAMBEN STØLSLAG.

Vi viser til Deres henvendelse vedrørende ovennevnte planforslag. Deler av området ble befart i uke 30 og da fortrinnsvis utbyggingsområdene. Dette innebærer at planendringer, nye hyttefelter o.l. må forelegges oss.

Ved Jønnsbustølen ble det funnet en slagghaug, jfr. kart. Det må ikke bygges mer i dette området uten at vi først har foretatt en grundig registrering.

Ved Espedokki seter ble det funnet en antatt gravrøys. Vi vil be om at man finner en annen plassering for hyttetomten her enn den foreslåtte.

Planområdet inneholder etter all sannsynlighet forekomster av slagg som vi ikke har funnet. Vi må derfor be om at de enkelte tiltakshavere underrettes om at arbeidet må stanses og Oldsaksamlingen varsles omgående hvis de finner slagg, trekull o.l.. Vi vil da sende opp en representant for å vurdere funnet. Kostnader til dette arbeid vil bli dekket av Oldsaksamlingen.

Med hilsen

Arne Emil Christensen  
bestyrer

Tom H. Haraldsen  
mag.art.

Vedlegg: 2 kart



# UNIVERSITETET I OSLO

OLDSAKSAMLINGEN  
FREDERIKS GATE 2, 0164 OSLO 1  
TELEFON (02) 41 63 00



UNIVERSITY MUSEUM OF  
NATIONAL ANTIQUITIES  
FREDERIKS GATE 2, 0164 OSLO 1

# KOPI

Ringerike kommune,  
Teknisk sektor,  
Osloveien 1,  
3500 Hønefoss.

OSLO, 22. august 1985.

SAKSBEHANDLER:

DERES REF.: RVH/GM

VAR REF.: (BES OPPGITT VED SVAR) 1750/85 AEC/GI.

FORSLAG TIL REGULERINGSPLAN FOR HVERVENMOEN VEKSTOMRÅDE,  
DERES BREV AV 16/8.1985.

Universitetets Oldsaksamling kjenner ikke til at det i den del av Hvervenmoen som planen omfatter finnes fredete fortidsminner. Vi vil for sikkerhets skyld i nær fremtid foreta en befaring av området, og vil deretter gi endelig beskjed om planen kan gjennomføres.

På grunn av personalmangel er det ikke sikkert at befaringen kan skje før den oppsatte frist 16. september, men vi vil i alle tilfelle holde oss godt innenfor den frist Oldsaksamlingen er gitt i kulturminneloven.

Beste hilsen

Arne Emil Christensen  
bestyrer

# UNIVERSITETET I OSLO

OLDSAKSAMLINGEN  
FREDERIKS GATE 2, 0164 OSLO 1  
TELEFON (02) 41 63 00



UNIVERSITY MUSEUM OF  
NATIONAL ANTIQUITIES  
FREDERIKS GATE 2, 0164 OSLO 1

Ringerike kommune,  
Teknisk sektor,  
Osloveien 1,  
3500 Hønefoss.

OSLO, 2. oktober 1985

SAKSBEHANDLER: TH

K O P I

DERES REF.:

VAR REF.: (BES OPPGITT VED SVAR) Jaren 1750/Hønefoss TH/gn

Forslag til Reguleringsplan for Hvervenmoen Vekst-  
område. Ringerike Buskerud, del av Tanberg Øvre  
gnr. 38/1, 7 og Hverven gnr. 43/1.

---


Vi viser til Deres henvendelse vedrørende ovennevnte planforslag.

Området ble befart 30. august d.å. og det ble funnet en kullmiletuft i planområdet, jfr. kartavmerking.

Da det erfaringsmessig vil være vanskelig å bevare en enkeltliggende kullmiletuft i et industriområde, så er Universitetets Oldsaksamling innstilt på å vurdere å frigi fornminnet etter forutgående undersøkelse. Grunneier / byggherre må i tilfelle søke Universitetets Oldsaksamling om frigivelse. Dersom søknaden innvilges må tiltakshaver bære kostnadene, jfr. kulturminnelovens bestemmelser § 9 og § 10. Budsjett vil bli fremlagt før en eventuell undersøkelse igangsettes.

Med hilsen

Arne Emil Christensen  
bstyrer

  
Tom H. Haraldsen  
mag. art.

Kopi:Fylkeskonservatoren i Buskerud.







Fylkesmannen i Buskerud,  
Haugesgt. 89,  
3000 Drammen.

22. august 1985.

Jnr. 3350/85 ark.471.4 MT/ksb.  
1754/85

UTKAST TIL VERNEPLAN FOR FOSSILFOREKOMSTER I OSLO-FELTET:  
DERES SENDING AV )/8.1985.

Siden utkastet til verneplan gjelder fossilforekomster, er dette strengt tatt en sak som ikke berører Universitetets Oldsaksamlings ansvarsområde. Imidlertid er det på noen av lokalitetene kjente fortidsminner, slik at ethvert vern er i Oldsaksamlingens interesse. Vi har derfor stor sympati for planen og anbefaler at den følges opp.

Beste hilsen

Arne Emil Christensen  
bestyrer



Fylkeskonservatoren  
i Buskerud,  
Drammens Museum,  
3000 Drammen.

30. august 1985.  
Jnr. 1384 AEC/mh

MULIG FORTIDSMINNE PÅ HEDDINGVOLLEN, GNR. 29, BNR 34,  
MODUM, BUSKERUD.

Brev av 26. juni 1985.

Universitetets Oldsaksamling har mottatt ovennevnte  
rapport og gir hermed Fylkeskonservatoren i Buskerud  
den formelle tillatelse til å foreta en utgravning av  
den sannsynlige gravhaug.

Vi imøteser innberetning og eventuelle funn med takk.

Beste hilsen

Arne Emil Christensen  
bestyrer



# UNIVERSITETET I OSLO

OLDSAKSAMLINGEN  
FREDERIKS GATE 2, 0164 OSLO 1  
TELEFON (02) 41 63 00



UNIVERSITY MUSEUM OF  
NATIONAL ANTIQUITIES  
FREDERIKS GATE 2, 0164 OSLO 1

## KOPI

Sigrid Josephsen,  
Lyngveien 39,  
3100 Tønsberg.

OSLO, 13. september 1985.

SAKSBEHANDLER:

DERES REF.:

VAR REF.: (BES OPPGITT VED SVAR) 1834/85 THH/GI.

### FUNN AV PILESPISS AV JERN.

Fra Jan E.G. Eriksson hos Riksantikvaren i Tønsberg har vi fått melding om Deres funn av en jern pilespiss. Ifølge Erikssons beskrivelse er dette en pilespisstype som var i bruk i yngre jernalder; det vil si at den er mer enn 1200 år gammel.

Ifølge lov om kulturminner av 9. juni 1978, § 12, plikter man å levere oldfunn inn til museet. Dette henger sammen med at vi har relativt få levninger fra forhistorien, samtidig som disse gir oss de vesentlige data vedrørende folks liv og levnet. En del levninger vil også gå til grunne hvis de ikke konserveres og lagres riktig. Jerngjenstander er blant dem som raskt kan gå til grunne når de endrer miljø. Vi må derfor be Dem være så vennlig å levere pilespissen til Eriksson hos Riksantikvaren i Tønsberg. Han vil sørge for at spissen pakkes og sendes oss på en forsvarlig måte. Den vil deretter bli behørig konservert og dokumentert.

Vi håper at dette lar seg ordne uten for mye bryderi. Forøvrig vil vi også takke for kart og funnopplysninger. Foto av pilespissen sammen med en nærmere datering vil bli sendt Dem så snart det er mulig.

Med hilsen

Arne Emil Christensen  
bestyrer

Tom H. Haraldsen  
mag.art.

Vedlegg: Lov om kulturminner.

ALLE HENVENDELSER RETTES TIL OLDSAKSAMLINGEN UTEN PERSONLIG ADRESSAT



# UNIVERSITETET I OSLO

OLDSAKSAMLINGEN  
FREDERIKS GATE 2, 0164 OSLO 1  
TELEFON (02) 41 63 00



UNIVERSITY MUSEUM OF  
NATIONAL ANTIQUITIES  
FREDERIKS GATE 2, 0164 OSLO 1

## KOPI

Førstekonservator Per Fett,  
Titlestadvn. 134 J,  
5047 Stend.

OSLO, 16. september 1985.

SAKSBEHANDLER:

DERES REF.:

VAR REF.: (BES OPPGITT VED SVAR)

1861/85 AEC/GI.

Mange takk for brev av 2/9. med vedlagte fotografier. Det er ikke så helt sjelden at vi har befaringer på de kanter, slik at det bør være mulig å få passet inn en tur og få sett på dette sammen med Biong.

Beste hilsen

Arne Emil Christensen  
bestyrer

Notat- Kulturminnerådets møte på BLAFARGEVERKET  
8. oktober 1985.

Undertegnede var i telefonkontakt med Anne Merete Knutzen  
vedrørende ovennevnte sak 19. september d.å.

Kulturminnerådet ønsker på veien til sitt årsmøte å se "fine kulturminner", gjerne slike det kan være aktuelt å gi støtte til innkjøp av. Dersom innstituisjonen kan avsette en guide til å følge turen og gjerne vise frem et par fornminner - eksempelvis Veien /Bråten og noe på Modum, ristninnene på Geithus etc, så kan vedkommende følge forhandlingene som observatør og fungere som påvirkningsagent. Blandt de saker som skal opp er Stortingsmeldinga.

Jeg avtalte at OU for oversendt kopi av sakslisten og at vi vil delta slik at bussturen må startes om Norderhov.

Tom H Haraldsen



# UNIVERSITETET I OSLO

OLDSAKSAMLINGEN  
FREDERIKS GATE 2, 0164 OSLO 1  
TELEFON (02) 41 63 00



UNIVERSITY MUSEUM OF  
NATIONAL ANTIQUITIES  
FREDERIKS GATE 2, 0164 OSLO 1

Vegsjefen i Buskerud  
Postboks 2265 Strømsø  
3001 DRAMMEN

OSLO, 23.9.85

SAKSBEHANDLER: H.Braathen

DERES REF.:

VAR REF.: (BES OPPGITT VED SVAR) HB/EA

ARKEOLOGISK BEFARING AV RV.8 OG FV.107 I ROLLAG KOMMUNE, BUSKERUD

Vi viser til telefonsamtale med overingeniør Thomas Thomassen  
16.9.85.

Reguleringsplanen for de to veiene og området omkring ble befart  
18.9.85. Det ble ikke funnet synlige fornminner i området.  
Universitetets Oldsaksamling har ingen innvendinger mot at planene  
kommer til utførelse.

Skulle imidlertid fornminner dukke opp under arbeidet, må dette  
straks stanses og Oldsaksamlingen varsles.

Vennlig hilsen

Helge Braathen

avdelingsleder

Kopi til: Arne Emil Christensen, U.O. ✓  
Rollag kommune, Teknisk etat.

# UNIVERSITETET I OSLO

OLDSAKSAMLINGEN  
FREDERIKS GATE 2, 0164 OSLO 1  
TELEFON (02) 41 63 00



UNIVERSITY MUSEUM OF  
NATIONAL ANTIQUITIES  
FREDERIKS GATE 2, 0164 OSLO 1

**KOPI**

Øvre Eiker kommune,  
Tekniske etater,  
3300 Hokksund.

OSLO, 24. september 1985.

SAKSBEHANDLER:

DERES REF.: 504/73 - Deres brev av 12/9.85.

VAR REF.: (BES OPPGITT VED SVAR) 1937/85 AEC/GI.

REGULERINGSPLAN FOR HAUGENJORDET - STADFESTING.

Universitetets Oldsaksamling har mottatt ovennevnte brev og tatt innholdet til etterretning.

Beste hilsen

Arne Emil Christensen  
bestyrer



AEC

Björg Haukedalen Saltnes  
3510 SOKNA

2. oktober 1985

THH/th

Vi viser til tidligere kontakt vedrørende det fine øksefunnet på Haukedalen. I henhold til avtale ønsker vi nå å gjennomføre en ettergravning i tidsrommet 8-12. oktober. Våre representanter vil være Helena Hernæs og Mona Siw Strømme.

for Arne Emil Christensen  
førstekonservator

Tom H. Haraldsen



# UNIVERSITETET I OSLO

OLDSAKSAMLINGEN  
FREDERIKS GATE 2, 0164 OSLO 1  
TELEFON (02) 41 63 00



UNIVERSITY MUSEUM OF  
NATIONAL ANTIQUITIES  
FREDERIKS GATE 2, 0164 OSLO 1

LOPI

Televerket,  
Drammen Teleområde,  
v/ Einar I. Jensen,  
Postboks 386, 3000 DRAMMEN.

OSLO, 15. oktober 1985.

SAKSBEHANDLER:

DERES REF.: Brev av 7/10.85, ref. D.PH.406.33/85/Eij

VAR REF.: (BES OPPGITT VED SVAR) 2101/85 AEC/GI.

JORDKABLER I VEIENMARKAOMRÅDET, HØNEFOSS.

På grunnlag av befaring sammen med Deres representant, herr Rud, den 11/10. finner vi uten videre å kunne godkjenne kabelgrøft forbi Veienmarka Ungdomskole på vestsiden av Ringveien, slik denne var inntegnet på det tilsendte kart.

Når det gjelder kabelgrøft langs veien forbi Branndalen fra jernbanelinjen mot boligfeltet, vil den vestligste del kunne graves uten tilsyn fra Oldsaksamlingen. Vi går ut fra at det ikke ligger skjulte kulturminner i dette området. I samråd med herr Rud foretok vi en liten omlegging av traséen forbi tunet på Branndalen. Videre mot boligfeltet må gravningen følges av en representant for Universitetets Oldsaksamling. Det ble avtalt at herr Rud tar kontakt så snart han vet når arbeidet igangsettes. Oldsaksamlingen vil da sende en representant som følger gravningen. Vi håper at det heller ikke i dette området vil ligge ukjente kulturminner, men hvis dette skulle være tilfelle, må man regne med en forsinkelse på gravningen av denne del av grøften mens kulturminnene undersøkes.

Beste hilsen

Arne Emil Christensen  
bestyrer



# UNIVERSITETET I OSLO

OLDSAKSAMLINGEN  
FREDERIKS GATE 2, 0164 OSLO 1  
TELEFON (02) 41 63 00



UNIVERSITY MUSEUM OF  
NATIONAL ANTIQUITIES  
FREDERIKS GATE 2, 0164 OSLO 1

**KOPI**

Bygningsrådet i Øvre Eiker,  
Rådhuset,  
3300 Hokksund.

OSLO, 18. oktober 1985.

SAKSBEHANDLER:

DERES REF.: Ark. 504/89.

VAR REF.: (BES OPPGITT VED SVAR) 2161/85 AEC/GI.

FORSLAG TIL REGULERINGSENDRING FOR HOKKSUND SYKEHJEM.  
BREV AV 11. OKTOBER 1985 FRA BYGNINGSSJEFEN I ØVRE EIKER.

Universitetets Oldsaksamling kjenner ikke til at det finnes fredete kulturminner innenfor det område som omfattes av planen. Vi har derfor ingen kommentarer til at planene gjennomføres slik de foreligger.

Beste hilsen

Arne Emil Christensen  
bestyrer

# UNIVERSITETET I OSLO

OLDSAKSAMLINGEN  
FREDERIKS GATE 2, 0164 OSLO 1  
TELEFON (02) 41 63 00



UNIVERSITY MUSEUM OF  
NATIONAL ANTIQUITIES  
FREDERIKS GATE 2, 0164 OSLO 1

# KOPI

Ringerike kommune,  
Teknisk etat,  
3500 Hønefoss.

OSLO, 19. november 1985.

SAKSBEHANDLER:

DERES REF.:

VAR REF.: (BES OPPGITT VED SVAR) THH/GI.

## REGULERINGSPLAN FOR VEIEN SENTER, RINGERIKE KOMMUNE, BUSKERUD.

Vi viser til Deres henvendelse vedrørende ovennevnte planforslag, datert 21. august 1985. Vi beklager at planen er blitt liggende hos oss grunnet arbeid med andre arealdisponeringsplaner. Vårt svar foreligger imidlertid innen den tidsfrist Miljøverndepartementet har fastsatt, 3 måneder, jfr. kulturminnelovens § 9, andre ledd.

Planområdet er befart, og det ble ikke funnet fornminner i området. Planområdet grenser imidlertid opp til fornminnefeltet på Veien. Det er av stor viktighet for kulturminnevernet at Veienfeltet ikke blir skadelidende. Av hensyn til gravfeltet og boplassområdet på Veien hadde vi helst sett at det ikke skjer endringer for planområdet som fraviker dagens arealbruk.

Den fremlagte plan er i konflikt med Veienfeltet i den forstand at det vil fremstå som en visuell "nåtidsmur" mellom feltet og landskapet i Heradsbygda på grunn av bebyggelsens omfang og høyde, jfr. kulturminnelovens §3, første ledd:

"Ingen må uten at det er lovlig etter § 8 - sette i gang tiltak som er egnet til å skade, ødelegge, grave ut, flytte, forandre, tildekke, skjule eller på annen måte utilbørlig skjemme fredet fast fornminne eller fremkalle fare for at dette kan skje".

Det kan tenkes at en kombinasjon av vegetasjonsskjerm mot gravfeltet sammen med en reduksjon av byggehøyden, jfr. reguleringsbestemmelsens §§ 3b og 4c vil gi en tilfredsstillende løsning.

Da Universitetets Oldsaksamling i nær fremtid vil legge frem et reguleringsforslag for fornminnefeltet på Veien med tilstøtende arealer, ser vi det som naturlig at disse sees i sammenheng.



Ringerike kommune, Teknisk etat.

Vi vil derfor be kommunen subsidiært søke å harmonisere en utbygging slik at Veiefeltet, som er et av vårt lands særlig høyt prioriterte forninner, ikke blir skadelidende.

Med hilsen

Arne Emil Christensen  
bestyrer

Tom H. Haraldsen  
mag.art.

Kopi: Fylkeskonservatoren i Buskerud.

# UNIVERSITETET I OSLO

OLDSAKSAMLINGEN  
FREDERIKS GATE 2, 0164 OSLO 1  
TELEFON (02) 41 63 00



UNIVERSITY MUSEUM OF  
NATIONAL ANTIQUITIES  
FREDERIKS GATE 2, 0164 OSLO 1

Øvre Eiker kommune  
Teknisk Etat  
v/Bygningssjefen  
3300 Hokksund

OSLO, 20. november 1985

SAKSBEHANDLER:

DERES REF.:

VAR REF.: (BES OPPGITT VED SVAR)

THH/gn

## SVARFRISTER VEDRØRENDE SAKSBEHANDLING AV AREALDISPONERINGSPLANER.

I den senere tid har vi notert oss at det fra kommunens side er angitt svarfrist for uttalelse til reguleringsplaner. "Forslag til reguleringsendring for Ring Teigen" er eksempelvis datert 8. november fra Dem, mottatt 12. november hos oss. Merknader er bedt oversendt Dem innen 9. desember. Slike tidsfrister gir oss alt for kort tid.

Vi vil i denne sammenheng gjøre Dem oppmerksom på at kulturminneloven hjemler en behandlingstid på 3 mnd. Av naturlige grunner kan vi om vinteren ikke få gjort tilfredstillende arbeid i mark, slik at en del planer må ligge lenger.

Vi ber Dem registrere ovennevnte, slik at det ikke blir feil i saksbehandlingen grunnet Deres svarfrister.

Med hilsen

Arne Emil Christensen  
bestyrer

Tom H Haraldsen  
mag.art.



# UNIVERSITETET I OSLO

OLDSAKSAMLINGEN  
FREDERIKS GATE 2, 0164 OSLO 1  
TELEFON (02) 41 63 00



UNIVERSITY MUSEUM OF  
NATIONAL ANTIQUITIES  
FREDERIKS GATE 2, 0164 OSLO 1

# KOPI

Øvre Eiker kommune,  
Teknisk etat,  
3300 Hokksund,

OSLO, 21. november 1985.

SAKSBEHANDLER:

DERES REF.:

VAR REF.: (BES OPPGITT VED SVAR) 2361/85 THH/GI.

FORSLAG TIL REGULERINGSENDRING FOR RING TEIGEN.

Vi viser til Deres henvendelse vedrørende ovennevnte planforslag.

Planområdet ble befart 15. november d.å., og det ble ikke funnet fornminner innen planområdet. Vi har derfor ingen merknader til planforslaget.

Vi må imidlertid ta det forbehold at det kan finnes ukjente fornminner i området, f.eks. graver uten synlig markering eller boplasser under flat mark. Skulle noe slikt komme frem under anleggsarbeidene, må disse straks stanses midlertidig og Universitetets Oldsaksamling varsles.

Med hilsen

Arne Emil Christensen  
bestyrer

Kopi: Fylkeskonservatoren i Buskerud.

OLDSAKSAMLINGEN  
FREDERIKS GATE 2, 0164 OSLO 1  
TELEFON (02) 41 63 00



UNIVERSITY MUSEUM OF  
NATIONAL ANTIQUITIES  
FREDERIKS GATE 2, 0164 OSLO 1

Carl Fredrik Petlund,  
Hosleveien 114,  
1340 Bekkestua.

OSLO, 21. november 1985.

SAKSBEHANDLER:

DERES REF.:

VÅR REF.: (BES OPPGITT VED SVAR) 2373/83 THH/GI.

Vi takker for Deres brev av 7. november 1983, og beklager at det er blitt liggende ubesvart.

Representanter for Oldsaksamlingen har vært ved Andsjøstøylen i høst og besøkt stedet etter Deres anvisning. Det er riktig at veien skjærer en lav, dårlig markert slagghaug. Den er nok den eneste delen av anlegget som er bevart. Vi antar at resten - blester o.l. - har ligget der hvor grustaket nå ligger. Vi har tatt inn trekull slik at vi kan datere virksomheten der radiologisk.

Ved vårt besøk ble det ikke tid til å sømfare terrenget særlig langt fra funnstedet. Vi antar imidlertid at det kan være en god del groper/trekullmiler i området. Skulle De komme over noe slikt, vil vi være glad for å få melding om slike funn.

Vi takker for hjelpen.

Med hilsen

Arne Emil Christensen  
bestyrer



Fylkeskonservator Geir Helgen,  
Drammens Museum,  
3000 Drammen.

3. desember 1985.

2517/85

Mange takk for brev av 27. november med vedlagt tegning av Høvre fra Hjartdal. Jeg tror bestemt at gjenstanden kan returneres finner uten at Oldsaksamlingen skal gjøre noe krav på den. Jeg mener også å ha sett grov spiker fra middelalder og nyere tid med samme tilsmiing av hodene. Takk for tipset, og

Beste hilsen

Arne Emil Christensen



Notat til topografisk Arkiv

Undertegnede hadde en telefonsamtale med bygningssjef Fjøsne i Gol kommune 6. 12. 85.

Det møtet vi hadde antydnet kunne finne sted 11. desember ble flyttet slik ast det blir sammenfall med det vi må ha med Hol kommune på nyåret 1986.

Jeg gjorde ham oppmerksom på at vi gjerne tar planene til uttæelse, ved at planområdet merkes inn på et kart. Da kan det egentlige reguleringsarbeid utføres når vår uttæelse foreligger og grunnlagsinvesteringene i planen kanaliseres til konfliktfrie områder. Altså at våre interessepunkter vil innvirke på planløsningen.

Det ble antydnet som et problem at vi har lang behandlingstid på sakene. Landbruksmyndighetene er like sendrektige men ellers går det raskt unna.

Vedrørende Tretteskogsaken så hadde den tatt uforholdsmessig lang tid i kommunen slik at folk hadde begynt å mase noe fryktelig. Han ville vite om stadfesting kunne skje med de bemerkninger vi hadde til planen.

Prinsipielt er det intet i veien for at de fører prosessen videre, det vil si innhenter nødvendige uttæelser fra fylket. På den annen side understreket jeg at det ikke er grunnlag for stadfestelse før vi har fått utført vårt arbeid, eller inngått en avtale med kommunen om hvorledes dette skal gjøres.





# UNIVERSITETET I OSLO

OLDSAKSAMLINGEN  
FREDERIKS GATE 2, 0164 OSLO 1  
TELEFON (02) 41 63 00



UNIVERSITY MUSEUM OF  
NATIONAL ANTIQUITIES  
FREDERIKS GATE 2, 0164 OSLO 1

## KOPI

Langs Lågen,  
v/Arve Kværnum,  
Drammensveien 55,  
3600 Kongsberg.

OSLO, 9. desember 1985.

SAKSBEHANDLER:

DERES REF.:

VAR REF.: (BES OPPGITT VED SVAR) THH/GI.

JOHAN JARNÆS' ARTIKKEL OM GAMLEGRENDÅSEN I KONGSBERG.

Jeg viser til telefonsamtale med deg vedrørende Jarnæs' artikkel og vil påpeke at sammendraget ditt - det i ramme over artikkelen - er egnet til misforståelse.

Hverken Universitetets Oldsaksamling eller jeg kan med sikkerhet si at de i artikkelen omtalte "oldfunn" kan stadfestes som slike - med unntak for gravrøysa som er avmerket med A på det publiserte kartet.

Det jeg har uttalt meg om er:

- a. Det finnes en rekke spor etter dyrking på Gamlegrendåsen. Oldsaksamlingen var usikker på den bakre grense for denne aktiviteten, da det trolig har vært virksomhet der før det ble regulær gruvedrift i Kongsberg. Vi har vært og er fremdeles av den oppfatning at de mange synlige spor i området kan tillegges løkkevesenet. For å sikre oss mot at legalfredete kulturminner kunne gå tapt, har vi gjennomført en mindre undersøkelse med tilhørende kartlegging av en rekke objekter. Det er ikke fremkommet data som tyder på at løkkevesenet på Kongsberg har førhistoriske eller middelalderske røtter.
- b. Løkkevesenet, slik vi finner spor etter det på Kongsberg, er unikt i Norge som kulturminne. Det er en viktig del av det samfunnet industrialiseringen skapte. Løkkene er et minne som anskueliggjør det blodslit og den fattigdom disse første industriarbeidere har levet under. Jeg vil tro at løkkene er et monument over noe av den styggeste sosialhistorie som vårt land har opplevet.
- c. Fredning av kulturminnene på Gamlegrendåsen er et problemkompleks utenfor Oldsaksamlingens kompetanseområde. De er å anse som nyere tids kulturminner. Et slikt arbeid vil i tilfelle falle naturlig inn under bergverksmuseets virksomhet, og ligger innen fylkeskonservatorens ansvarsområde. Nevnte organer vil da også få kopi av vår undersøkelse så snart rapporten foreligger.

Langs Lågen, v/Arve Kværnum, 3600 Kongsberg

- side 2 -

- d. Når det gjelder "oldfunnene" på Gamlegrendåsen, så har jeg vært og sett på en del av disse og påpekt at det dreier seg om naturformasjoner.

Jeg beklager at det har vært nødvendig å gå slik i detalj, men ut fra rammeartikkelen din kunne man forledes til å tro at Oldsaksamlingen er i ferd med å frede større deler av Gamlegrendåsen.

Med hilsen

Tom H. Haraldsen



Notat til topografisk Arkiv

Angår: reguleringsplan for Såballia, og andre utbyggingsområder rundt Geilo, Hol kommune, Buskerud fylke.

Undertegnede var i telefonkontakt med rådmann Ola N Rygg 5. desember 1985 vedrørende ovennevnte planer som vi skulle ha hatt fellesmøte med kommunen om 11.12.85. Grunnet stort arbeidspress ved UO kunne bestyrer Arne Emil Christensen ikke delta, dermed ville man ikke kunne treffe økonomiske avtaler.

Vi be eneige om å avtale nytt møte en av de første dagene i 1986, og prøve å få dette berammet innen midten av januar. Rygg skulle underrette de andre involverte i Hol kommune om endringen.

Vi ble enige om at det er unødvendig at UO sender forslag til et rammebudsjett før møtet. Han ble gjort oppmerksom på at vi har tenkt oss følgende skisse:

En arkeolog engasjeres for å gjennomgå/ nyreg bebygget og områder det kan være aktuelt å bebygge, med hensyn på fornminner.

I samarbeid med kommunen kartfestes fornminnene og innarbeides i eksisterende reguleringsplaner og foreliggende disposisjonsplaner.

Nødgravninger som henger sammen med eksisterende forhold skal utføres.

UO tar stilling til prioritert vern av fornminnene kontra fornminner som kan saneres.

Rygg mente at kostnadene måtte kunne deles over flere år, og at vi må søke å prioritere fremdriften slik at det skjer et sammenfall med kommunens utbyggingsinteresser. Jeg gjorde ham merksom på kostnadene likevel kunne komme til å ligge på flere hundretusen kroner eksklusive undersøkelsene. Han ville muntelig gjøre kommunen oppmerksom på dette under budsjettbehandlingen, og mente at vi vil finne løsninger på fellesmøtet.  
uo. 5. 12. 1985

Tom H Haraldsen

(NB, egen tilføyelse;  
Det utarbeides en verneplan, som innreguleres og beskyttes med spesialregulering, hjemlet i bygningsloven, alternativt grenesetrekjes og tinglyses etter kulturminnelovens §6.)

# UNIVERSITETET I OSLO

OLDSAKSAMLINGEN  
FREDERIKS GATE 2, 0164 OSLO 1  
TELEFON (02) 41 63 00



UNIVERSITY MUSEUM OF  
NATIONAL ANTIQUITIES  
FREDERIKS GATE 2, 0164 OSLO 1

**NR 1**

Kongsberg kommune,  
Reguleringsvesenet,  
3600 Kongsberg.

OSLO, 10. desember 1985.

SAKSBEHANDLER:

DERES REF.: Jnr. 1241/85 Deres brev av 7/11.1985.

VAR REF.: (BES OPPGITT VED SVAR) 2399/85 AEC/GI.

REGULERINGSPLAN FOR FRILUFTSOMRÅDE/MOTELL/CAMPING PÅ  
SKAVANGER FLYPLASSOMRÅDE, BYPLAN 153.

Universitetets Oldsaksamling kjenner ikke til at det innenfor reguleringsområdet finnes fredete kulturminner. Vi har derfor ingen innvendinger mot at planen stadfestes og planarbeidet føres videre.

Vi må ta det forbehold at det innen området kan finnes ukjente kulturminner, som graver uten synlig markering eller boplassrester under flat mark. Skulle noe slikt komme frem under anleggsarbeidene, må disse straks stanses midlertidig og Universitetets Oldsaksamling varsles.

Beste hilsen

Arne Emil Christensen  
bestyrer



# UNIVERSITETET I OSLO

OLDSAKSAMLINGEN  
FREDERIKS GATE 2, 0164 OSLO 1  
TELEFON (02) 41 63 00



UNIVERSITY MUSEUM OF  
NATIONAL ANTIQUITIES  
FREDERIKS GATE 2, 0164 OSLO 1

## KOPI

Øvre Eiker kommune,  
Tekniske etater,  
3300 Hokksund.

OSLO, 19. desember 1985.

SAKSBEHANDLER:

DERES REF.:

VAR REF.: (BES OPPGITT VED SVAR) 2666/85 AEC/GI.

FORSLAG TIL REGULERINGSPLAN FOR FROGNES INDUSTRIOMRÅDER;  
2. GANGS OFFENTLIG ETTERSYN.

Deres brev av 13. desember 1985.

Universitetets Oldsaksamling viser til vårt brev av  
21. november 1985. Vi har fortsatt ingen kommentarer til  
planforslaget.

Beste hilsen

Arne Emil Christensen  
bestyrer