

Sak

132 Kv. kraft-Ø-ier
i Buskerud 1982

Dok.nr.

Dato

Dokumentets art

Merknader



BUSKERUD KRAFTVERKER

OLDSAKSAMLINGEN	
J.nr. 000842	11 MAI 82
SAKS. A.E.C.	ARK. Nr.

Universitetet i Oslo
Oldsaksamlingen
Fredriksgt. 2

OSLO 1

DERES REF.:

DERES BREV:

VÅR REF.: 408.
U/SGj/KØ

3000 DRAMMEN.

10. MAI 1982

NYE 132 KV-KRAFTLEDNINGER/TRANSFORMATORSTASJONER - BUSKERUD.

Buskerud Kraftverker (BK) planlegger utbygging av følgende elektriske anlegg i Buskerud fylke med lokalisering som vist på vedlagte kart i målestokk 1 : 5.000:

- 1 132 kV-kraftledning Nore - Lesteberg i Nore og Uvdal kommune,
././ jfr. bilag 1.
 - 2 132 kV- " Helgesåsen - Sokna i Ringerike kommune,
././ jfr. bilag 2.
 - 3 132 kV- " Gårud - Tyristrand i Ringerike kommune,
././ jfr. bilag 3.
 - 4 132 kV-transformatorstasjon v/Sokna i Ringerike kommune,
././ jfr. bilag 2.
 - 5 132 kV- " v/Tyristrand i Ringerike kommune,
././ jfr. bilag 3.
 - 6 132 kV- " v/Gravfoss i Modum kommune,
././ jfr. bilag 4.
 - 7 132 kV- " v/Labro i Kongsberg kommune,
././ jfr. bilag 5.
 - 8 132 kV- " v/Bevergrenda i Kongsberg kommune,
././ jfr. bilag 6.
- Oversiktskart 1 : 250 000
././ Bilag 7

Fylkesverkets kontor: Fylkeshuset, Haugesgt. 89
3000 Drammen
Telefon: (03) 83 81 50

Teleks: 16 706 kraft n
Vakttelefon: (03) 83 75 88

Bankforbindelse:
Bankgiro:
Postgiro:

Sparebanken Drammen
2200.07.00774
5 53 03 08

Vi ber om Deres vurdering av om det kan bli konflikter mellom anleggene og eventuelle fornminner i ledningstraseer/ ved stasjonsområder.

Deres svar imøtesees snarest mulig.

BUSKERUD KRAFTVERKER


R. Strømme

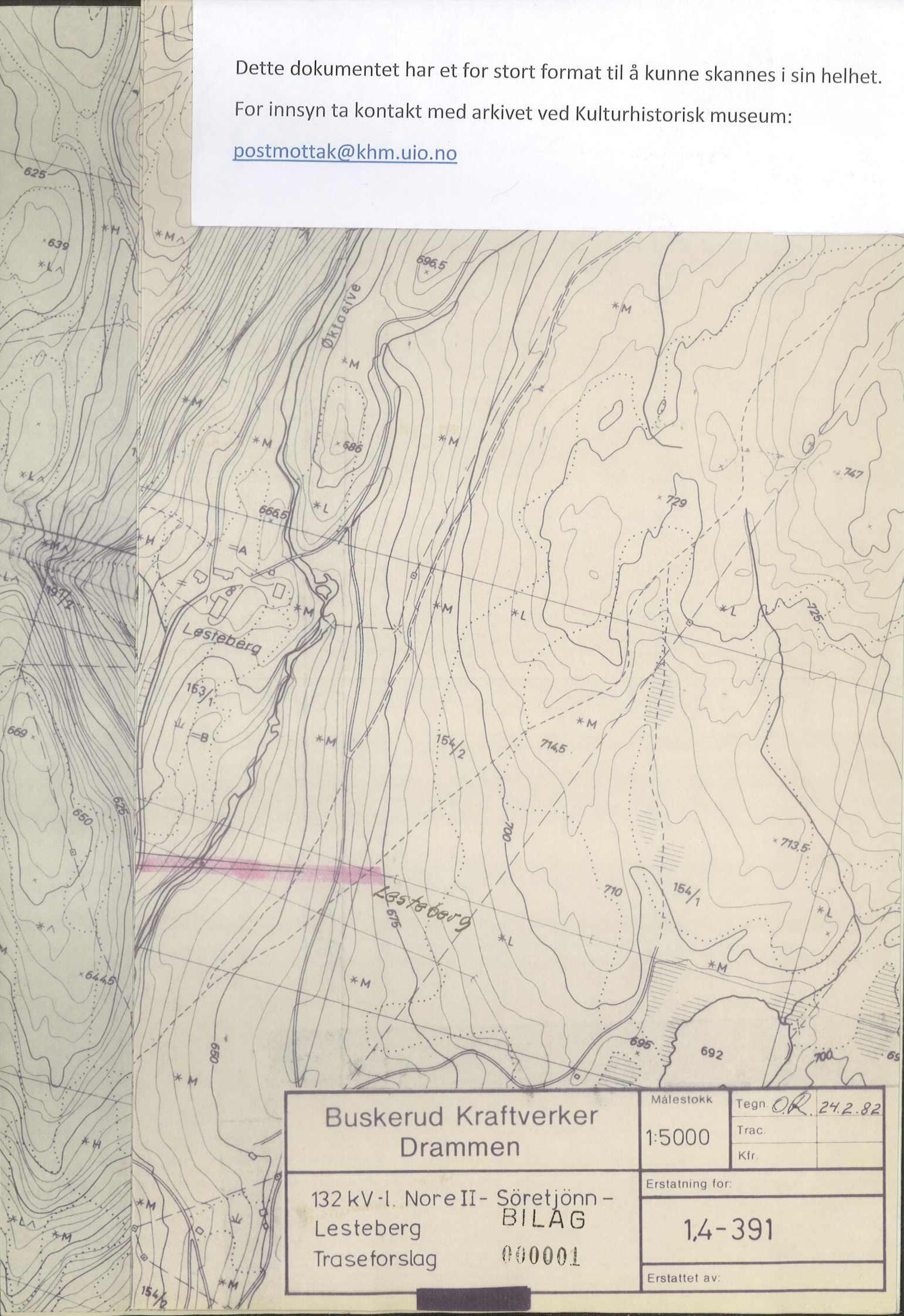

S. Gjermestad

Vedlegg

Dette dokumentet har et for stort format til å kunne skannes i sin helhet.

For innsyn ta kontakt med arkivet ved Kulturhistorisk museum:

postmottak@khm.uio.no



Buskerud Kraftverker Drammen	Målestokk	Tegn. <i>OR</i> 24.2.82
	1:5000	Trac.
132 kV-l. Nore II- Söretjonn - Lesteborg Traseforslag	Erstatning for:	
		1,4-391
BILAG 000001	Erstattet av:	

Dette dokumentet har et for stort format til å kunne skannes i sin helhet.

For innsyn ta kontakt med arkivet ved Kulturhistorisk museum:

postmottak@khm.uio.no



**Buskerud Kraftverker
Drammen**

Målestokk

1:5000

Tegn 15.182 OR

Trac

Kfr. 804-82 K.R.

132 kV+ l. Helgesåsen - Sokna
Ledningstrase

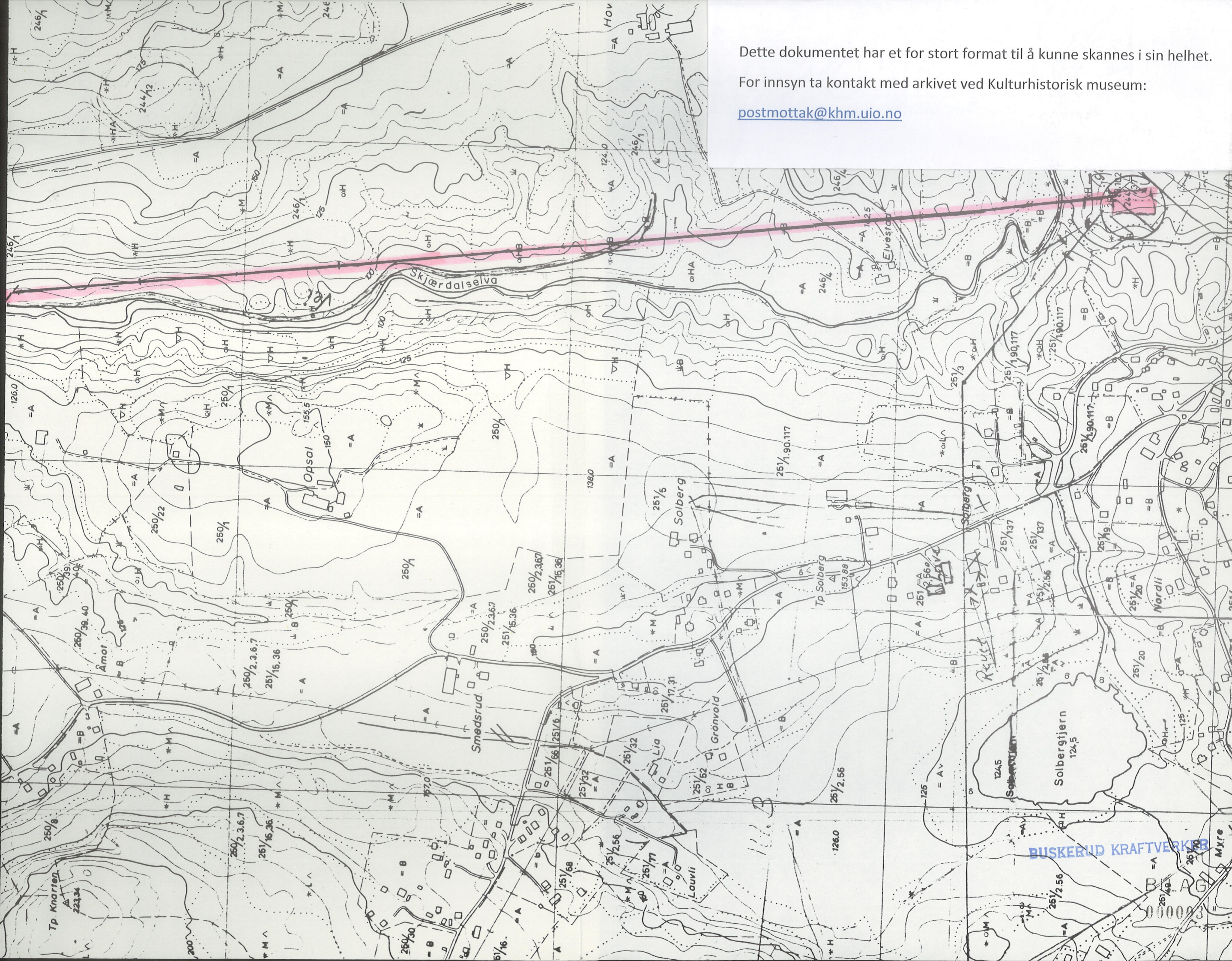
BILAG

000002

Erstatning for:

1,4 - 388

Erstattet av



Dette dokumentet har et for stort format til å kunne skannes i sin helhet.

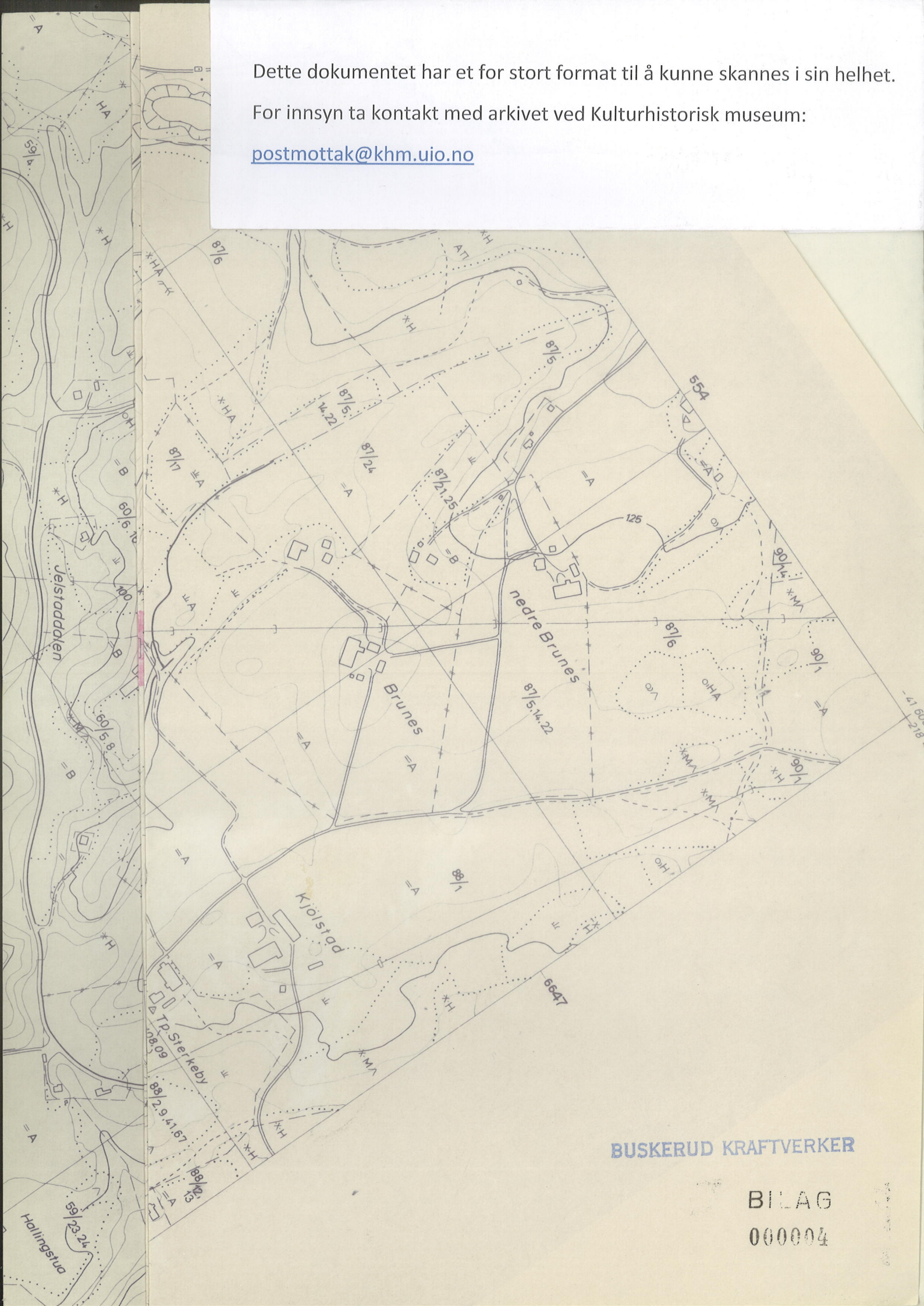
For innsyn ta kontakt med arkivet ved Kulturhistorisk museum:

postmottak@khm.uio.no

Dette dokumentet har et for stort format til å kunne skannes i sin helhet.

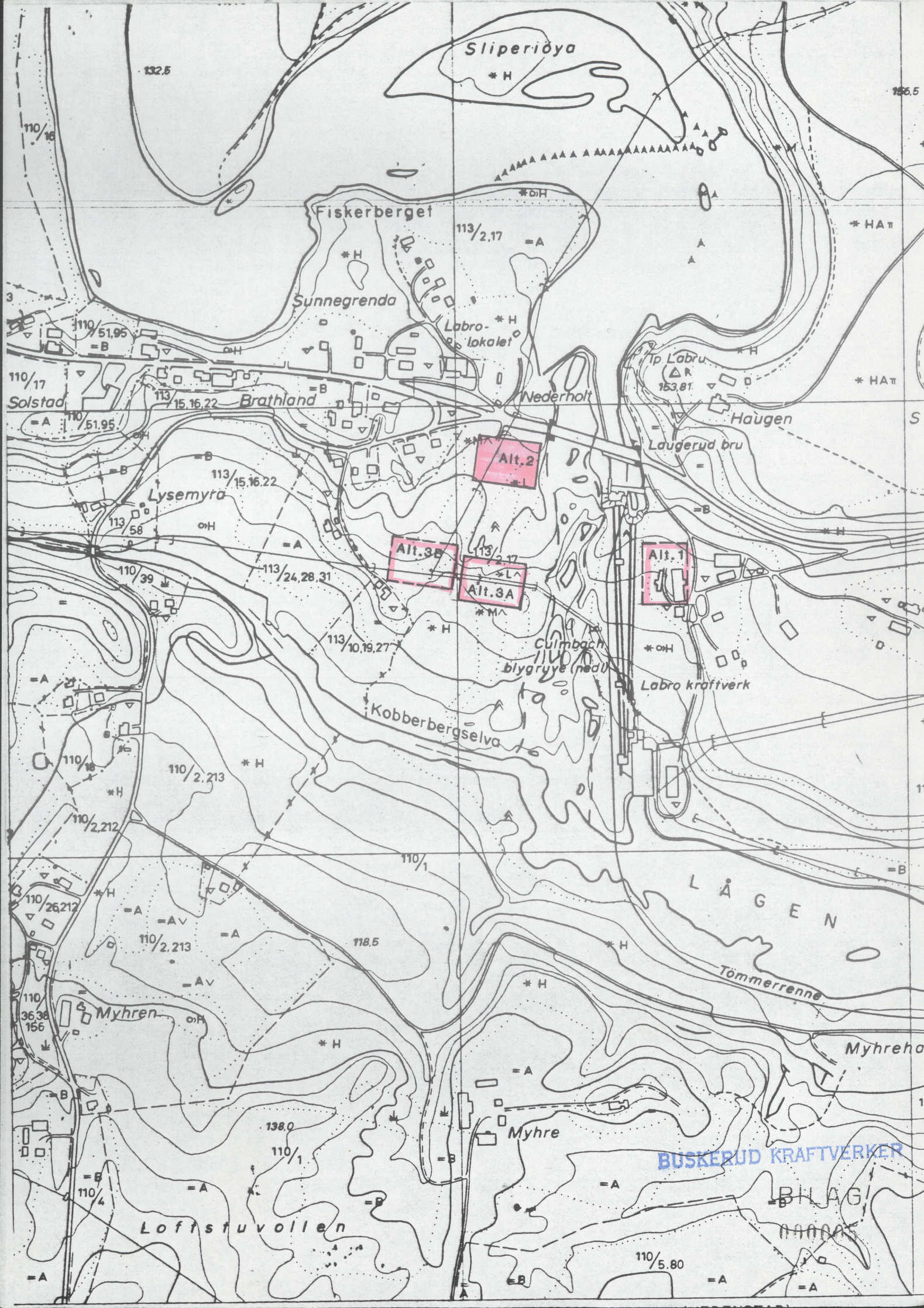
For innsyn ta kontakt med arkivet ved Kulturhistorisk museum:

postmottak@khm.uio.no



BUSKERUD KRAFTVERKER

BILAG
000004





Trafo

BUSKERUD KRAFTVERKER

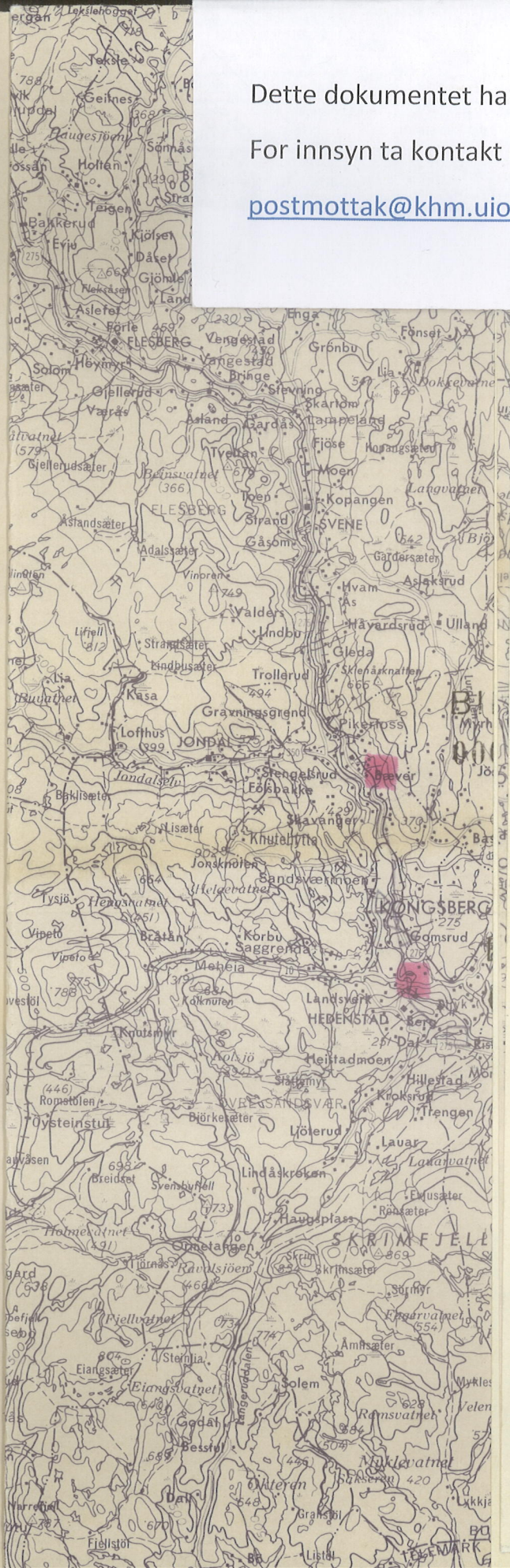
BILAG

000006

Dette dokumentet har et for stort format til å kunne skannes i sin helhet.

For innsyn ta kontakt med arkivet ved Kulturhistorisk museum:


postmottak@khm.uio.no



BUSKERUD KRAFTVERKER

BILAG

000007



UNIVERSITETETS
OLDSAKSAMLING

FREDERIKS GATE 2
OSLO 1

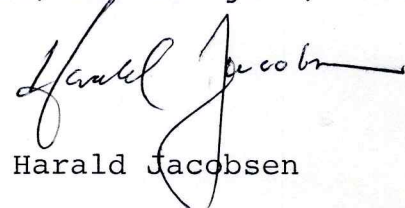
Gårds/bruksnavn Haukedalen, Sandåker av Haukedalen, Hovland med Mælum og Bjørnerud skog.	
G.nr./br.nr. 168/2,3. 169/25,40. 169/1. 169/2,3. 169/12. 140/1	
Kommune Ringerike	Fylke Buskerud
Sogn Lunder	Prestegjeld Norderhov
Eier/bruker, adr. Ole Kristian Løbben, Vaker, 3500 Hønefoss. Thor Berg, Nansensveien 14D, 3500 Hønefoss. Helge Braathen, 3510 Sokna. Fra Klingenberg Hæreid, 3500 Sokna. Einar Martin Rognerud, 3510 Sokna. Gjelder: Befaring av 132 KV-linje, Helgesåsen - Sokna.	
Flyfoto	Kartref. Vedlagt ØK utsnitt i målestokk 1:5000
Innber./rapport/reg. ved: Harald Jacobsen	Dato 22.7.82

Bakgrunnen for befaringen var en tilsendt plan-
tegning fra Buskerud Kraftverker, Drammen, med
ledningstraséen inntegnet.

Traséen ble befart den 21.07.82 av stud.mag.art
Eva Schaller og undertegnede. Traséen var ikke
oppstukket da befaringen fant sted og vi hadde
derfor problemer med å kunne følge den nøyaktig
gjennom utmarksområdene. I traséen ble det ikke
registrert kulturminner.

Øst for traséen opp mot Helgesåsen ligger det
en del spredt rydningsrøyser med diameter 2-4 m.
Området er gammelt beite/slåtteland som nå er i
ferd med å vokse igjen med løvskog og nyplantet
gran.

Oslo, den 23. juli, 1982.


Harald Jacobsen

UNIVERSITETET I OSLO

OLDSAKSAMLINGEN
VIKINGSKIPSHUSET

FREDERIKS GATE 2, OSLO 1
TELEFON (02) 41 63 00



UNIVERSITY MUSEUM OF
NATIONAL ANTIQUITIES
VIKING SHIP MUSEUM

FREDERIKS GATE 2, OSLO 1

EKSPEDISJONSTID FRA
KL. 12.00 TIL 15.45 (15.00)

Buskerud Kraftverker,
Fylkeshuset,
Haugesgt. 89,
3000 DRAMMEN

OSLO, 16. august 1982
VÅR REF.: Jnr.842/82 AEC/CH

DERES REF.:

NYE 132Kv/KRAFTLEDNINGER/TRANSFORMATORSTASJONER I BUSKERUD

Deres brev av 10. mai 1982. Ref. 408.U/SGj/KØ

Universitetets Oldsaksamling har i henhold til Deres brev foretatt befaringer på følgende:

1. 132Kv/ Kraftledning Nore-Lesteberg i Nore og Uvdal kommune,
2. 132Kv/Kraftledning Helgesåsen Sokna i Ringerike kommune med transformatorstasjon ved Sokna,
3. 132Kv/Kraftledning Gårud, Tyristrand i Ringerike kommune med tilhørende transformatorstasjon ved Tyristrand.

728 Videre: plassering for transformatorstasjoner ved Gravfoss i Modum kommune, ved Lavbro i Kongsberg kommune, og ved Bevergrenda i Kongsberg kommune.

Det ble ikke funnet fortidsminner i traseer eller i stasjonsområder. Universitetets Oldsaksamling må imidlertid ta forbehold om at det kan finnes ukjente fortidsminner under flatmark som f.eks. boplassrester. Hvis noe slikt skulle komme frem under anleggsarbeide må dette stanses midlertidig og Universitetets Oldsaksamling straks varsles.

Ledningen Nore-Lesteberg har en trasé som går nær det fredete langloftet på Nedre Sevle i Nore, slik at traséen om mulig her bør forskyves noe sørover. Trasévalget må her i alle tilfelle avklares med Riksantikvaren, som er rette myndighet for fredete bygninger fra etterreformatorisk tid.

Beste hilsen

Arne Emil Christensen

ALLE HENVENDELSER RETTES TIL OLDSAKSAMLINGEN UTEN PERSONLIG ADRESSAT