

Sak

FORESPØRSEL OM SPOR ETTER JENUTVINNING I UVDAL VESTFJELL OG  
PARTIET MELLOM VEAVATN OG SEDALEN I NORE/UVDAL KOMMUNE, BUSKERUD.

Dok.nr.	Dato	Dokument (type, tittel)	Merknader
1	07.02.88	Brev til U.O. fra Helge Stenersen.	
2	04.03.88	Brev fra U.O. til Helge Stenersen.	
3	09.03.88	Brev fra Helge Stenersen til U.O.	
4	18.03.88	Brev fra U.O. til Helge Stenersen	
5	22.03.88	Brev fra Helge Stenersen med kart over området.	
6	30.01.89	Brev fra U.O. til Helge Stenersen.	

Oldsaksamlingen,  
Universitetet i Oslo.


OLDSAKSAMLINGEN	
J.nr. 000/23	10 FEB 88
SAKSB. PON	ARKIV

Vennligst send meg snarest mulig en orientering om hva De måtte ha registrert av steder for jern-utvinning i det nåværende Nore og Uvdal Herred, Buskerud, forsåvidt angår Uvdal vestfjell, det vi si partiet mellom Veavatn (ved grensen Nore/Uvdal) og Sedalen.

Saken er av interesse i forbindelse med utbygging av et veinett og et hyttefelt i deler av dette område.

Deres snarlige svar imøtesees.

2760 Brandbu, den 7.februar 1988.

  
Helge Stenersen,  
grunneier.

OLDSAKSAMLINGEN  
FREDERIKS GATE 2, 0164 OSLO 1  
TELEFON (02) 41 63 00



UNIVERSITY MUSEUM OF  
NATIONAL ANTIQUITIES  
FREDERIKS GATE 2, 0164 OSLO 1

KOPI

Helge Stenersen,  
2760 BRANDBU.

OSLO, 4. mars 1988.

SAKSBEHANDLER:

DERES REF.:

VAR REF.: (BES OPPGITT VED SVAR) 427/88 PON/gi

FORESPØRSEL OM SPOR ETTER JERNUTVINNING I UVDAL VESTFJELL  
OG PARTIET MELLOM VEAVATN OG SEDALEN I NORE OG UVDAL KOMMUNE,  
BUSKERUD.

Vi viser til Deres brev av 7. februar 1988.

Av Deres brev forstår vi at man er i ferd med å utarbeide et  
forslag til reguleringsplan for ovennevnte område.

Som et ledd i saksbehandlingen vil reguleringsforslaget bli  
oversendt Universitetets Oldsaksamling til uttalelse. Dette  
vil sannsynligvis skje gjennom Nore og Uvdal kommune.

Universitetets Oldsaksamling har et meget godt samarbeid med  
Nore og Uvdal kommune, og vi får alltid oversendt forslag  
til reguleringsplaner til uttalelse.

Etter at planforslaget er kommet oss i hende, vil vi foreta  
en arkeologisk registrering i området. Deretter vil vi komme  
med en uttalelse om planforslaget.

De vil høre fra oss etter at området er registrert, samtidig  
som vi oversender en kopi av uttalelsen.

Med hilsen

Per Oscar Nybruget  
forsker

Kopi: Nore og Uvdal kommune,  
Teknisk etat, 3630 Rødberg

Dette erstatter et dokument som er unntatt offentlighet.

For innsyn ta kontakt med arkivet ved Kulturhistorisk museum:

[postmottak@khm.uio.no](mailto:postmottak@khm.uio.no)

# UNIVERSITETET I OSLO

4

OLDSAKSAMLINGEN  
FREDERIKS GATE 2, 0164 OSLO 1  
TELEFON (02) 41 63 00



UNIVERSITY MUSEUM OF  
NATIONAL ANTIQUITIES  
FREDERIKS GATE 2, 0164 OSLO 1

KOPI

Helge Stenersen,  
2760 BRANDBU.

OSLO, 18. mars 1988.

SAKSBEHANDLER:

DERES REF.:

VAR REF.: (BES OPPGITT VED SVAR) 730/88 PON/gi

FORESPØRSEL OM SPOR ETTER JERNUTVINNING I UVDAL VESTFJELL  
OG PARTIET MELLOM VEAVATN OG SEDALEN I NORE OG UVDAL KOMMUNE,  
BUSKERUD:

Vi viser til Deres brev av 7. februar og 9. mars 1988.

På Deres spørsmål om det er registrert spor etter jernut-  
vinning i Uvdal Vestfjell kan jeg svare ja.

Send oss et kart over det område De er interessert i, så  
skal vi avmerke fornminnene på det.

./.. Jeg legger også ved en kopi av Deres brev til oss av  
7. februar 1988.

Med hilsen


Per Oscar Nybruget  
forsker

Dette erstatter et dokument som er unntatt offentlighet.

For innsyn ta kontakt med arkivet ved Kulturhistorisk museum:

[postmottak@khm.uio.no](mailto:postmottak@khm.uio.no)

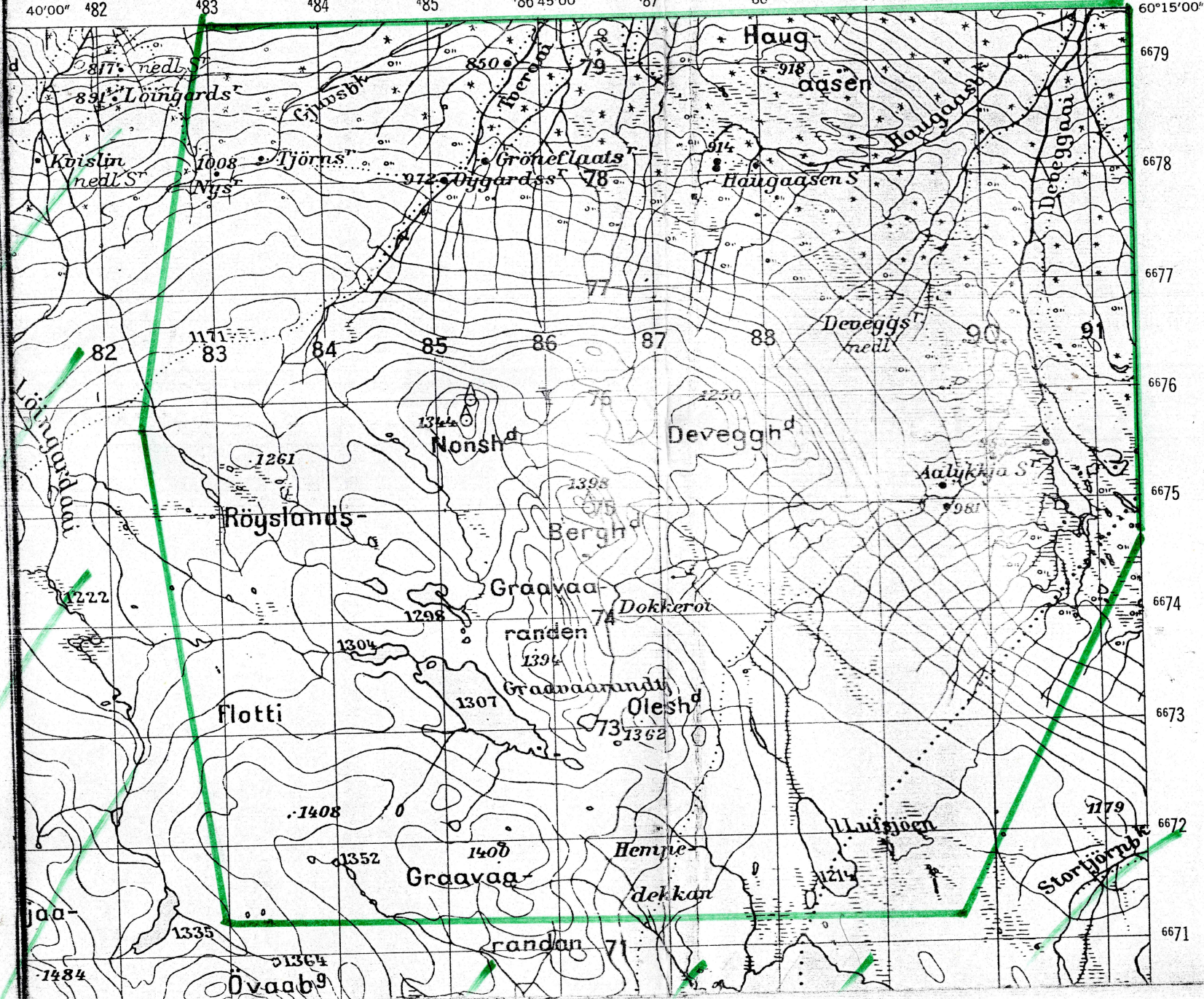
YGDI



SHEET 1615 III

AMS SERIES M711

40°00" 482 483 484 485 486 45'00" 487 488 489 490 50°00" 491 8°50'40" 60°15'00"



# UNIVERSITETET I OSLO

OLDSAKSAMLINGEN  
FREDERIKS GATE 2, 0164 OSLO 1  
TELEFON (02) 41 63 00



UNIVERSITY MUSEUM OF  
NATIONAL ANTIQUITIES  
FREDERIKS GATE 2, 0164 OSLO 1

KOPI

Helge Stenersen,  
2760 BRANDBU.

OSLO, 30. januar 1989.

SAKSBEHANDLER:

DERES REF.:

VÅR REF.: (BES OPPGITT VED SVAR) 869/88 PON/gi

FORESPØRSEL OM SPOR ETTER JERNUTVINNING I UVDAL VESTFJELL  
OG PARTIET MELLOM VEAVATN OG SEDALEN I NORE OG UVDAL KOMMUNE;  
BUSKERUD.

Jeg viser til Deres brev av 22. mars 1988.

Universitetets Oldsaksamling har spredte opplysninger om  
fornminner innenfor det på kartet avmerkede område. Da  
det ikke foreligger Økonomisk kartverk over området med  
fornminner inntegnet, er det vanskelig å angi hvor man  
finder spor etter jernutvinning.

Ved henvendelse til bygdebokforfatteren Reidar Fønnebo  
har jeg fått vite at han har lagt merke til slagghauger  
innenfor det nevnte området.

Skulle Universitetets Oldsaksamling i nær framtid motta  
opplysninger om fornminner som lar seg kartfeste, vil vi gi  
Dem beskjed.

Universitetets Oldsaksamling er en offentlig forvaltnings-  
organisasjon som blant annet tar segav lov om kulturminner  
av 9. juni 1978. Alle utbyggingssaker i Norge vil på en  
eller annen måte bli oversendt stat/kommune til uttalelse.

Skulle De ha kjennskap til fornminner i området, blir  
undertegnede gjerne med på en befaring sommeren 1989.

Med hilsen

Per Oscar Nybruget  
forsker