

Sak

KRAFTSLEDNINGSTRASE 420 KV-1, DAGALI - NORE, HOL KOMMUNE OG NORE OG UVDAL KOMMUNE, BUSKERUD.

Dok.nr.	Dato	Dokument (type, tittel)	Merknader
1	22.04.88	Brev fra Statskraft til U.O.	
2	01.09.88	Registreringsrapport ved magister Gunnar Liestøl.	
3	15.09.88	Brev fra U.O. til Statskraft	forntinner
4	16.09.88	Brev fra U.O. til Statskraft	



Universitetet i Oslo  
OLDSAKSAMLINGEN  
Fredriks gate 2  
0164 OSLO 1

OLDSAKSAMLINGEN	
Jr: 001131	22.03.88
SAKSBEH. PON	ARK.NR.

420 kV-1 Dagali - Nore. Registrering av fortidsminner.

Vedlagt Ø. K. for strekningen fra Dagali til Rødberg med innlagt ledningstrase og transportløypeplan for bygging av overføringsledningen 420 kV Dagali - Nore. Kartrullene er nummerert fra 1 til 3.

En ber Oldsaksamlingen foreta nødvendige registreringer av fortidsminner ved angitte transportløyper.

En gjør oppmerksom på at det ikke er truffet rettskraftig vedtak på prosjektet, og at ledningstrase og transportløyper må betaktes som foreløpige. Vi forbeholder oss retten til å komme tilbake hvis det endelige vedtak bevirker avvik i transportplanen i forhold til det som er angitt.

Eventuelle spørsmål i saken kan rettes til anleggssenteret i Hokksund.

Ole Ryen  
anl.leder

STATKRAFT  
Overføringsanlegg Øst-Norge  
Postboks 9

3301 HOKKSUND

  
Knut Velle

Kopi: AO, Oslo  
PG, Oslo




Dette dokumentet har et for stort format til å kunne skannes i sin helhet.

For innsyn ta kontakt med arkivet ved Kulturhistorisk museum:

[postmottak@khm.uio.no](mailto:postmottak@khm.uio.no)

Mart 34. <sup>djøre.</sup>  
fullnule,

Førelødig

MÅ IKKE OFFENTLIGGJØRES!	Rev.	Forandringer	Tegnet	Kontroll													
	Prosjekt	420 kV-I DAGALI - NORE															
	Tekst	Trasekart med transportløyper															
	 <b>Statkraft</b>	Tegningsleverandør (Eksternt firma eller kontor i Statkraft)															
Ansvarlig	Utførende	Ö	Fase	Objekt	4	5	6	7	8	9	10	11	Blad	1	Format	Rull	Jon



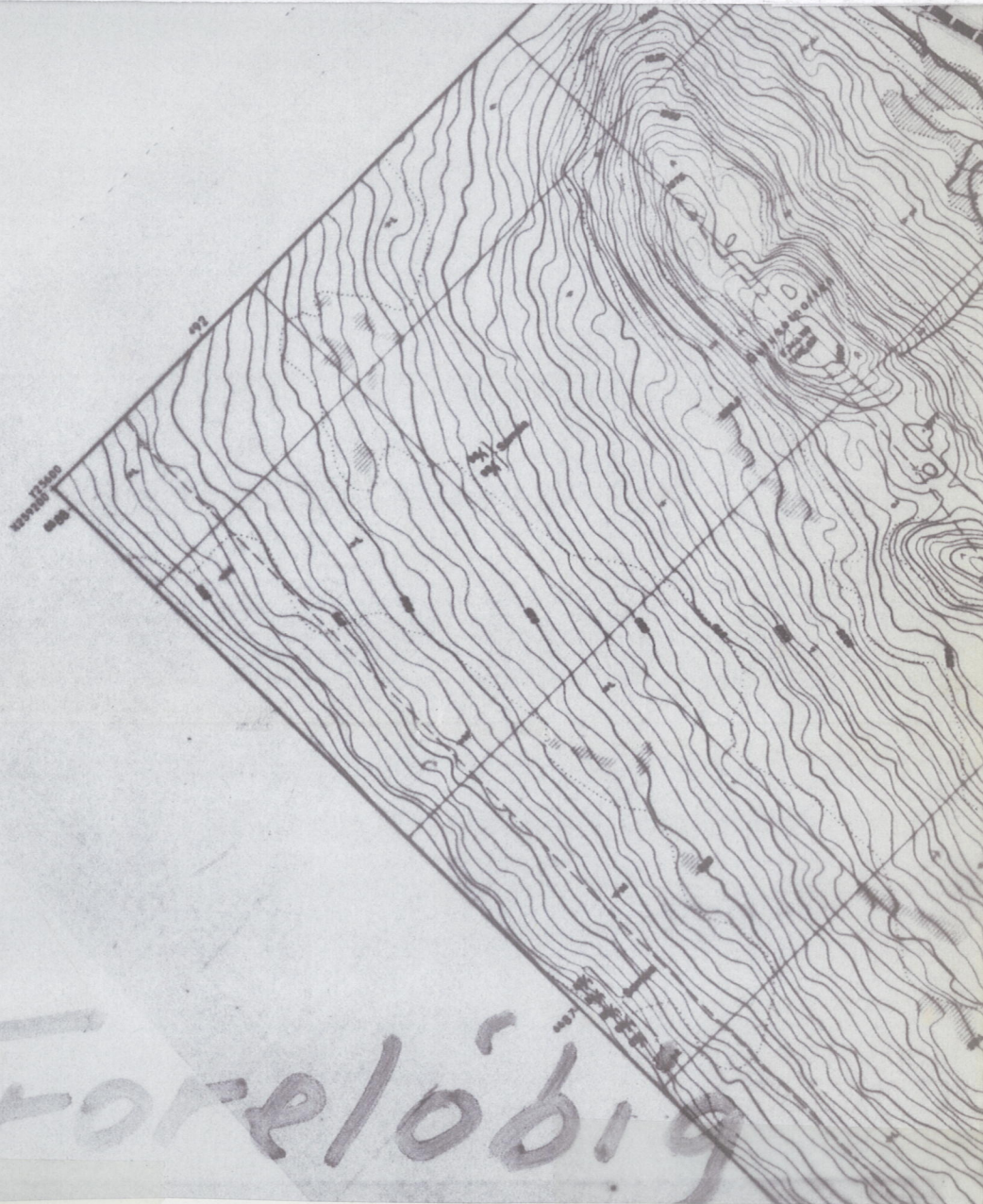





Dette dokumentet har et for stort format til å kunne skannes i sin helhet.

For innsyn ta kontakt med arkivet ved Kulturhistorisk museum:

[postmottak@khm.uio.no](mailto:postmottak@khm.uio.no)



MÅ IKKE OFFENTLIGGJØRES!	Rev.	Forandringer		Tegnet
	Prosjekt	420 kV-I DAGALI - NORE		
	Tekst	Trasekart med transportløyper		
	 <b>Statkraft</b>	Tegningsleverandør (Eksternt firma eller kontor i Statkraft)		
Ansvardig	Utførende	Fase	Objekt	Firma's tegningsnr.
AO	AO-Ø		KG3LD	
			4 5 6 7 8 9 10 11	Blad
				3
				Format
				Rul





UNIVERSITETETS  
OLDSAKSAMLING  
FREDERIKS GATE 2  
OSLO 1

Gårds/bruksnavn Kraftledningstrasé 420 kV-1 Dagali - Nore	
G.nr./br.nr. Div.	
Kommune Nore og Uvdal	Fylke Buskerud
Sogn	Prestegjeld
Eier/bruker, adr.	
Gjelder: Kraftledningstrasé 420 kV-1 Dagali-Nore	
Flyfoto	Kartref. Uvdal 1615 IV Rødberg 1615 I
Innber./rapport/reg. ved: G. Liestøl	Dato 1.09. 1988

Arkeologisk undersøkelse av traséen ble gjennomført i perioden 1-5. 09. 1988 ved magister Jens Saugstad og undertegnede.

Følgende fornminner ble registrert:

R1-Mulig tuft

På en gruskam der den nye mast nr. 5 er planlagt ligger en klart markert nedskjæring med oval form og flat bunn, orientert NØ-SV.

Lengde: 4 m

Bredde: 3 m

Dybde: 0,5-0,25 m

R2-Kullgrop

Ca 75 m NØ for mast 34 mellom ny og gammel trasé ligger en stor kullgrop, med voll.

Ytre diameter: 8 m

Indre " : 5 m

Dybde: 1,5 m

Prøvestikk i bunn viste kullag.

R3-Kullgrop

Ca 100 m NØ for R2, mellom nåværende og planlagt trasé, i planlagt anleggsvei, ligger en kullgrop:

Ytre diameter: 6 m

Indre " : 4 m

Dybde: 1,5 m

Klart markert voll. Prøvestikk i bunn viste kullag.

*Gunnar Liestøl*  
Gunnar Liestøl  
magister

# UNIVERSITETET I OSLO

3

OLDSAKSAMLINGEN  
FREDERIKS GATE 2, 0164 OSLO 1  
TELEFON (02) 41 63 00



UNIVERSITY MUSEUM OF  
NATIONAL ANTIQUITIES  
FREDERIKS GATE 2, 0164 OSLO 1

KOPI

Statskraft,  
Postboks 9,  
3301 HOKKSUND.

OSLO, 16. september 1988.

SAKSBEHANDLER:

DERES REF.: Ark.743.KV/GA

VÅR REF.: (BES OPPGITT VED SVAR) 1131/88 PON/gi

420 KV - 1 DAGALI - NORE, REGISTRERING AV FORTIDSMINNER;  
HOL KOMMUNE OG NORE OG UVDAL KOMMUNE, BUSKERUD

Vi viser til Deres forsendelse av 20. april 1988.

Universitetets Oldsaksamling foretok en arkeologisk registrering i trasélinjen i tiden 1.8. til 5.8.1988.

./.. Det ble funnet 3 fornminner, alle avmerket på vedlagte kartutsnitt.

R 1. Mulig hustuft, l. 4 m, bredde 3 m, dybde 0,5-0,25 m  
R 2. Kullgrop, d: 8 m, dybde 1,5 m,  
R 3. Kullgrop, d: 6 m, dybde 1,5 m.

R 1 og R 2 kommer ikke i berøring med traséen, mens R 3 synes å ligge i planlagt anleggsvei.

Hvis anleggsveien kan legges utenom R 3 og dens sikringssone på 5 m, er det ikke nødvendig med en arkeologisk undersøkelse av kullgroppa. Det foreslås en befaring av nevnte grop i løpet av oktober 1988.

Universitetets Oldsaksamling har ellers ingen merknader til traséen.

Med hilsen

Per Oscar Nybruget  
forsker

Vedlegg.

# Beskjed

Til

Per Oscar Nybraget

Fra

Knut Velle, Statkraftverk,  
Holeksund

Ring

(03) 75 21 00

Saken gjelder

Turds 11/10 7<sup>00</sup>  
094/22234 ~~10.00~~ 11.00

Ring 10/10 Dejalihandel

Mottatt av

Dato

Kl.

Anne Bernt

3/10.88

915



# UNIVERSITETET I OSLO

OLDSAKSAMLINGEN  
FREDERIKS GATE 2, 0164 OSLO 1  
TELEFON (02) 41 63 00



UNIVERSITY MUSEUM OF  
NATIONAL ANTIQUITIES  
FREDERIKS GATE 2, 0164 OSLO 1

Statskraft  
Postboks 9

3301 HOKKSUND

OSLO, 14. oktober 1988

SAKSBEHANDLER:

DERES REF.: Ark. 743.KV/GA

VÅR REF.: (BES OPPGITT VED SVAR) Jnr. 1131/88 PON/es

420 KV - I DAGALI - NORE, REGISTRERING AV FORTIDSMINNER,  
HOL KOMMUNE OG NORE OG UVDAL KOMMUNE, BUSKERUD

Vi viser til befaringen den 11. oktober og til vårt brev  
av 16. september 1988.

Ved befaringen ble det slått fast at R1, mulig hustuft,  
ikke er et fornminne. Følgelig er R1 ikke fredet og maste-  
festet kan plasseres som planlagt.

Med hilsen

Per Oscar Nybruget  
forsker