

Sak

Reguleringsplan Hvammen
Nore og Uvdal k, Buskerud

Dok.nr.	Dato	Dokument (type, tittel)	Merknader
1	181085	Brev Nore og Uvdal k - U.O.	<i>Jnr 7208</i>
2	060985	Utskrift av møtebok Nore og Uvdal Bygningsråd	
3		Kartbilag til 1-2	
4	011185	Brev U.O. - Nore og Uvdal k	



NORE OG UVDAL KOMMUNE

TEKNISK ETAT

1

Buskerud fylkeskommune,
v/ plan- og næringskontoret,
Haugesgt. 89, 3000 Drammen.

3630 Rødberg, 18. oktober 1985.

Deres ref.:

Vår ref.: SH/mrl. Ark. 504.

Universitet i Oslo,
Olsakssamlinga,
Fredriksgt. 2, 0164 Oslo 1.

Fylkesmannen i Buskerud,
Miljøvernadv.,
Haugesgt. 89, 3000 Drammen.

OLSAKSAMLINGEN	
J.nr. 002208	21 OKT 85
SAKSE. AEC	ARK. NR.

REGULERINGSPLAN HVAMMEN.

I møte 6.9.85 vedtok bygningsrådet å legge forslag til reguleringsplan Hvammen ut til off. ettersyn i samsvar med bygningslovens § 27.3.

Planen omfatter området fra kommunens industrifelt til østsida av Hvammen bru. Det er planlagt ialt 8 nye boligtømtor, hvorav 6 på nordsiden av fylkesvegen. I tillegg er et område ved vestsiden av brua regulert til industriformål/bilverksted.

Eventuelle merknader til planen må være innkommet til Nore og Uvdal bygningsråd, 3630 Rødberg, innen 1.12.85.

Med hilsen

Sverre Heimdal
saksbeh.

2

Kommune	Styre, råd, utvalg m. v.	Møtested	Møte dato
NORE OG UVDAL	BYGNINGSRÅDET	KOMMUNEHUSET	6. SEPTEMBER 1985.

Sak nr.
175/85.

REGULERINGSPLAN HVAMMEN.

Formannskapet vedtok i møte 2.11.84 å utarbeide forslag til reguleringsplan for område til industri/bilservice ved Hvammen bru i samsvar med forslag til kommuneplan.

Planforslaget foreligger nå og omfatter området fra kommunens industriområde og til østsida av brua.

Det er planlagt 1 ny boligtomt rett nord for industriområdet, 1 tomt rett ned for vegkrysset til stasjonen og 6 tomter nordvest for brua. I tillegg er et område ved vestsiden av brua og ved eksisterende bilverksted regulert til industriformål.

Reguleringsbestemmelsene til planen er lagt ved.

Enst. vedtak:

Forslaget til reguleringsplan Hvammen legges ut til off. ettersyn i samsvar med bygningslovens § 27.3. Samtidig sendes planen nemnder og råd til uttalelse.

Sign.

10.09. 1985.

J.A.

Utskrift sendt til

















Dette dokumentet har et for stort format til å kunne skannes i sin helhet.








For innsyn ta kontakt med arkivet ved Kulturhistorisk museum:

postmottak@khm.uio.no

3


NING
OR
AL

	INDUSTRI
	OFFENTLIGE BYGNINGER
	ALMENNYTTIG FORMÅL
	
	
2. LANDBRUKSOMRÅDER	
	JORDBRUK
3. TRAFIKKOMRÅDER	
	KJÖREVEG
	GANG/SYKKELVEG FORTAU
4. FRIOMRÅDER	
	
5. FAREOMRÅDER	
	FLOMFARLIG AREAL
	
6. SPESIALOMRÅDER	
	GRAVLUND
	
§ 26. ANDRE BESTEMMELSER	
	FELLES AVKJØRSEL / PARKERINGSPLASS
	" GANGVEG
	" LEIKEOMRÅDE

	BYGGEGRENSE
	TOMTEGRENSE
	FRISIKTLINJE
	SENTERLINJE REGULERT VEG
	OMRISS AV PLANLAGTE BYGG
	OMRISS AV EKSISTERENDE BYGG SOM INNGÅR I PLANEN
	VANN

MÅLESTOKK 1: 1000

Ekvidistans 1m



REGULERINGSPLAN / FOR:

HIVAMMEN NØRRE OG UVIDAL

REVISJONER

UTKAST

DATO SIGN

4.6.80 NF

SAKSBEHANDLING IFLG. BYGNINGSLOVEN

DATO SIGN

KARTBLAD:

BYGNINGSRÅDETS / REGULERINGSRÅDETS VEDTAK

HOVETS OPPM.

UTLEGGING TIL OFFENTLIG ETTERSYN I TIDSROMMET

B.F. FERDIGV.K.

TEGNING NR

OPPDRAK NR

KOMMUNESTYRETS VEDTAK

STADFESTET AV

ARKITEKT MNAL NILS FRIS • 3630 RØDBERG • TLF 03 74 14 86 •



500

501

Y3520

OLDSAKSAMLINGEN
FREDERIKS GATE 2, 0164 OSLO 1
TELEFON (02) 41 63 00



UNIVERSITY MUSEUM OF
NATIONAL ANTIQUITIES
FREDERIKS GATE 2, 0164 OSLO 1

Nore og Uvdal kommune
Teknisk etat
3630 RØDBERG

OSLO, 1.11.1985

SAKSBEHANDLER:

DERES REF.: SH/mrl. Ark.504

VAR REF.: (BES OPPGITT VED SVAR)
2208/85 AEC/ea

REGULERINGSPLAN HVAMMEN.

Idet vi viser til Deres forsendelse av 18.10.1985, vil vi få meddele at Universitetets Oldsaksamling ikke kjenner til fornminner i planområdet. Vi har derfor ingen innvendinger mot at arbeidet kommer til utførelse.

Dersom det imidlertid skulle dukke fram fornminner i anleggsfasen, må arbeidet straks stanses, og Oldsaksamlingen varsles.

Vennlig hilsen

Arne Emil Christensen
Førstekonservator