

Sak			
Reguleringsplan for Dagalifjell Alpinsenter			
Nore og Uvdal k, Buskerud			
Dok.nr.	Dato	Dokument (type, tittel)	Merknader
0	060884	Oversendelse av planen fra fylkesmannen v/ O.Buer, følgeskriv	Jnr 1699
1		Reg.plan i henhold til dok 0 v/Lauritz	Løkkevik
2		Utskrift av møtebok, Viltnemnda	
3		Landbruksnemndas uttalelse	
4		Statens vegvesens plan.kom.	
5		Utskrift av møtebok, Bygningsrådet	
6		Uttalelse fra Kulturstyret, ingen merkn	
7		Miljøverndepartementets behandling	
8		Særutskrift, kommunestyresak nr. 126/84	
9		Dokumentfortegnelse	
10	170984	Innberetning v/T.H.Haraldsen, ca 20 dyregraver/kullmiler i konflikt med planen	
11	130984	Notat om telefonsamtale med Fylkesmannen v/T.H.Haraldsen	
12	170984	Brev til fylkesmannen om konflikt m/kulturminner v/THH	
13	170984	Søknad om frigivelse av kulturminner fra L.Løkkevik	
14		Reguleringskart for området	
15	140984	Notat om tlf med Løkkevik v/THH, anbefaler søknad om frigivelse	
16	130984	Notat om tlf med Teknisk etat v/THH	
16b	270984	Brev om frigivning og premissene for denne v/THH	
17	270984	Brev Fylkesmannen - Nore og Uvdal k, Stadfesting	
18	041084	Avtaleutkast og avtale vedrørende frigivning og undersøkelse	
19	051084	Kopi av brev Dagalifjell alpinsenter A/S - Lågendalsposten	
19b		Avisartikkel	
20	111084	Brev UO - Fylkesmannen, stadfesting kan gjøres med den begrensning som ligger i dok 18	
21	031084	Notat ved T.H.Haraldsen - Melding om slaggfunn	
22	3-4/10-84	Innberetning v/T.H.Haraldsen om innmåling av fornminner	
23	151185	Fylkesmannens stadfesting med våre krav innarbeidet	
24	051185	Svein Sporan - Forslag om fellesmøte (Brev)	
25	091184	Brev - Avlysning av fellesmøte	
26	010285	Nore og Uvdal k v/O.Fønnebø oversender kart over fornminner	
27	150285	Brev UO - Nore og Uvdal k, forespørsel om bedre kart	
28	280285	Brev Nore og Uvdal k - UO vedlagt kart	
29	181284	Innberetning v/THH besøk på alpinsenter, terr delv planert	
30	150385	Brev UO - Dagalifjell Alpinsenter A/S	
31	250685	Brev Dagalifjell Alpinsenter A/S - UO	
32		Midlertidig regnskap	
32	031085	Brev UO - Dagalifjell Alpinsenter A/S	
33	270685	Brev UO - Dagalifjell Alpinsenter a/s	
34	031085	Brev UO - Dagalifjell alpinsenter a/s	



FYLKESMANNEN I BUSKERUD

Universitetets Oldssaksamling
Fredriks gate 2
0164 OSLO 1.

OLDSAKSAMLINGEN	
J.nr. 001699	07.AUG 84
SAKSB. BHL	ARK.Nr.

DERES REF.

VÅR REF. (BES OPPGITT VED SVAR)

Jnr. 3027/84 ark. 714.8 OAB

DATO

6. august 1984

REGULERINGSPLAN FOR DAGALIFJELL ALPINSENTER.
NORE OG UVDAL KOMMUNE.

Overnevnte reguleringsforslag er mottatt hos fylkesmannen for stadfesting i medhold av § 27 i bygningsloven av 18. juni 1965, jfr. fullmakt av 2. juli 1973 fra Miljøvern-departementet.

En ber om Oldsaksamlingens uttalelse til foreliggende forslag til reguleringsplanen.

./.. Vedlagte saksdokumenter bes sendt i retur med uttalelsen.

Etter fullmakt

Olfrid Buer

Olfrid Buer

Kommune	Styre, rad, utvalg m. v.	Møtested	Møte dato
Nore og Uvdal	Bygningsrådet	Kommunehuset	11. april 1984.

Sak nr.

42/84.

REGULERINGSPLAN DAGALIFJELL ALPINSENTER V/LAURITZ LØKKEVIK,
3632 UVDAL. Telf. 03 743235

Denne reguleringsplanen omfatter del av eiendommen nordre Flaata, g.nr. 5, b.nr. 3, i Uvdal.

Planområdet går fra Uvdalselva og opp til vegen til Nørstebøseter. Planområdet er på ca 492 da og dette er regulert til landbruksformål. Alpinløype på ca 84 da og vinterparkering på 16 da er inntegnet på landbruksområdet. Et lite område på 1,3 da er regulert til formål varmestue. Fra bunn til topp av området er også inntegnet trase for heisanlegg. Denne vil utgjøre ca 10 da.

Området vil i sin helhet bli brukt på vinterstid. Traseen for alpinløype og skitrekke vil bli maskinplanert og sådd med beitefrø. Prosjektet vil bli bygget i 2 faser. Skitrekke og alpinløypene vil bli opparbeidet i 1984, mens arbeidet med varmestue/kafeteria vil bli igangsatt i 1985.

Adkomsten til anlegget vil skje fra Jøndalsvegen til parkeringsplassen. Hovedtrafikken vil bli dirigert til dette området. Det er nødvendig med vegsjefens tillatelse til avkjøring fra Jøndalsvegen. Det vil også være adkomst til anlegget fra Rv. 8 ved toppen av bakken. Det forutsettes at gjester fra Høk og Vasstulan kan nytte denne.

Vanntilførsel til varmestue/kafeteria vil være eksisterende vannkilde på nordre Flaata.

Kloakkavløpet fra varmestue/kafeteria vil bli ført til tett tank. Det første driftsåret vil Høk fungere som varmestue. Her er det også sanitæranlegg.

Området vil bli tilknyttet den kommunale renovasjonsordning.

Anlegget vil bli utbygget i samarbeid mellom grunneieren og lederne av turistbedriftene Høk, Vasstulan og Torsetlia samt entreprenørfirmaet Dozerdrift.

Plankartet tilfredsstillende ikke fullt ut de tekniske krav; det er nødvendig med enkelte justeringer før planen sendes fylkesmannen for godkjenning. Men dette er i grunnen mindre detaljer som ikke skulle forhindre kommunal behandling av planen nå.

Forts.

Sign.

Utskrift sendt til

Kommune	Styre, rad, utvalg m. v.	Møtested	Møte dato
Nore og Uvdal	Bygningsrådet	Kommunehuset	

Sak nr.

Forts. sak nr. 42/84.

Enst. vedtak:

Bygningsrådet slutter seg til den framlagte plan for Dagalifjell Alpinsenter og i samsvar med bygningslovens § 27.3 legges planen ut til off. ettersyn.

Samtidig sendes planen nemnder og råd til uttalelse.

Sign.

13.04. 1984.



Utskrift sendt til

Kommune	Styre, råd, utvalg m. v.	Møtested	Møte dato
Nore og Uvdal	Viltneemnda		

Sak nr.

Nore og Uvdal Kommune

Ingeniørkontoret

F12 Dagalifjell Alpinsenter A/S
C/O Høk Høyfjellsenter
3632 UVDAL,

Jnr. _____ Dato 27. 4. 1984Ark. nr. 504

foreligger skriv av 3.april - mottatt 9.april-hvor det bes om Viltneemndas uttalelse til planen om bygging av skitrekk og alpinløype fra N.Flaata opp mot Dagalifjell. Det oppgis at hele utbyggingsområdet ligger på eien-
dommen til Signe og Odd Krogh, og at området er inngjerdet. Det vedligger kopi av brev fra viltforsker Terje Skogland av 04.01.1984, hvor i han skr-
iver om skitrekket, at "Det kan ikke sies å utgjøre særlig ulempe."

Videre følger kartkopi over området som viser alpinløypen og heistraceen.

Ber om snarlig behandling.

Sekretæren vil bemerke.

Turisplanen for Dagalifjell/øvre Numedal forelå i viltneemndas møte den 22.01.1982.

Viltneemnda uttalte da følgende:

"Viltneemnda vil generelt uttale at all form for turistutbygging i utmark og fjellstrøk oftest er til ugunst for viltet. Viltneemnda er av den opp-
fattning at turistplanens inngrep i forhold for viltet må tåles i områdene utenom de skiserte utbyggingsområdene i de sentrale deler av Dagalifjell." - - -

Dagalifjell Alpinsenter A/S sitt utbyggingsområde strekker seg fra N. Flaata og opp lia til omtrent i høyde med Høk Høyfjellsenter.

Det går ingen villreintrekk over denne skitrekk/alpinløype traceen. Anleggets betydning for småvilt antas å være besjeden.

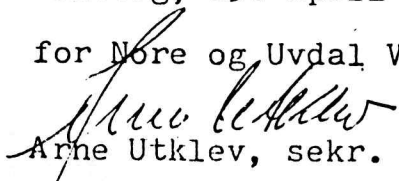
Sekretærens forslag til uttalelse.

Nore og Uvdal Viltneemnd antar at anlegg av Dagalifjell Alpinsenter A/S etter foreliggende plan, vil medføre så små konsekvenser for viltsituasjonen i området at ytterligere kommentarer er unødvendige.

Ovenstående har vært forelagt Viltneemndas medlemmer, og alle sier seg enige i sekretærens forslag til uttalelse.

Rødberg, 25. april 1984.

for Nore og Uvdal Viltneemnd


Arne Utklev, sekr.

3

Fylkeslandbruksstyre		Jordstyre Landbruksnemda i Nore og Uvdal	
Møte	Sak	Møte 10.05.84	Sak 36/84 J og S
Tidl. sak		Tidl. sak	

Reguleringsplan for Dagalifjell Alpinsenter.

Planen for dette tiltak er behandlet i Nore og Uvdal bygningsråd i sak 42/84 den 11.april og er oversendt landbruksnemda til uttale.

Byggetiltaket Dagalifjell Alpinsenter er ved gjennomføring i første rekke et nytt tilbud i turistdriften ved Vasstulan Høgfjellseter, Høk kro og turistsenter, og Torsetlia fjellstue. Odd Krogh Uvdal, har stillet grunn til rådighet for utbygging av Alpinanlegg på sin eiendom Flåta nordre.

Det framgår at Alpinløypene vil kreve et areal av ca 84 da. Heisetrase 9.6 da og område for varместue ca 1 da.

Området som søkes regulert til formålet strekker seg fra Uvdalselva og opp til vegen til Nørstebøseter. Hele området er i regulering; planen oppgitt til 492 da.

I interimstyret for Dagalifjell Alpinsenter er eier av Høk kro og turistsenter, Laurits Løkkevik, valgt til formann.

Nore og Uvdal bygningsråd har i sin behandling i enstemmig vedtak sluttet seg til framlagte plan for Alpinsenter og i samsvar med bygningslovens § 27.3 legges planen ut til offentlig ettersyn.

Befaring ble holdt på Flaata nordre den 10. mai kl 11.30. Tilstede var samtlige medlemmer av landbruksnemda. Formannen Steinar Guterud stilte spørsmål til eierne Signe og Odd Krogh om de hadde bemerkninger til innkallingen. Til dette ble det svart nei.

I befaringsen deltok foruten overnemte, herredskogmester Arne Utklev og herredsagronom Anders Grihamar.

Befaringen holdt fram ved at deltakerne gikk sammen med Odd Krogh fra tunet på nedre Flaata gjennom skogen opp til parkeringsplass ved riksveien ovenfor Høk kro. Vi forsøkte etter beste evne og vurdere skogen og bonitetene, grunnen for løyper, som etter planering var tenkt sådd til med tanke på kulturbeite.

Etter avsluttet befaring fortsatte turen til Høk kro hvor det var
forts.

Sign. (Fl.st.)

Sign. (J.st.)

MØTEBOK

Blad
Fl.st. | J.st.

Fylkeslandbrukstyre		Jordstyre Landbruksnemda i Høre og Uvdal	
Møte	Sak	Møte 10.05.84	Sak 36/84 J og S
Tidl. sak		Tidl. sak	

servering av mat og etterpå en kortere pause. Behandling og uttale om alpinanlegget holdt fram etter matpausen.

Leigeavtale.

Avtalen ble oppgitt muntlig av Odd Krogh under befaringen. Fast leige for grunn til Alpinanlegget var kr 40.000.- pr. år, for alt areal + 3% innkjørt brutto. Leigen blir indeksregulert pr. 10.år. Parkeringsplassen driver eierne.

Heis og løypetrase:

Er beregnet å hogge 340 m³.

Herredsgronomens uttalelse:

I konklusjonen under pkt. 1 om planne for Dagalifjell Alpinsenter, framgår at Flaata ^{er} n^odre vil få en tilvekst på 93 da beite. Det antas at planleggerne mener et tillegg til det beite gården har fra før.

Ut i fra en jordbruksfaglig vurdering tillater jeg meg å hevde at en slik tilvekst blir det ikke for gården. Selv om beite kan betraktes som dyrket etter planen når det tas i bruk, vil det snart gro til med halvgras etter kantene, da skogen på kaster skygge innover løypetraseen som beites. Halvgraset har ikke den verdi som eks. kulturplantene som vokser på opne beiter, og dertil blir det også lettere angrep av grassoppene.

Driftsmessig er også brukeren vanskeligere stillet med stellet av beite i trasseen enn på vanlig dyrket kulturbeite.

Herredskogmesteren vil bemerke:

Den 30. mars 1984 ble det holdt orienterende møte på Rødberg hvor byggherrene redegjorde for prosjektet og begrunnelsen for dette. Representanter for kommunens administrasjon og etatsjefer gjorde kjent hvordan saksbehandlingen og framdriftsplan for slike saker var. Det framkom at det er med bakgrunn i turistbedriftene i området at Dagalifjell Alpinsenter er blitt dannet. Man mente det var en tvingende nødvendighet for disse bedrifter å investere i et alpinanlegg med de beskrevne dimensjoner. Allerede nu er det flere av disse som driver med tildels store underskudd.

Forts.

Sign. (Fl.st.)

Sign. (J.st.)

MØTEBOK

Diad	
Fl.st.	J.st.

Fylkeslandbrukstyre		Jordstyre Landbruksnemda i Nore og Uvdal	
Møte	Sak	Møte 10.05.84	Sak 36/84 J og S
Tidl. sak		Tidl. sak	

Hele anlegget ligger på eiendommen nordre Flaata, gnr 5 bnr 3 i Uvdal. Eiendommen oppgis å ha ca 1400 da total areal, hvorav vel 20 da er dyrket mark og ca 500 da produktiv skog. Det øvrige er høgreliggen- de arealer. Eiere er Signe og Odd Krogh.

Landbruksnemda foretok befaring torsdag 10. mai med fulltallig nemd samt herredssagronom og herredskogmester og Odd Krogh.

Av reguleringsplanen framgåt det at alpinanlegget vil beslaglegge ca 95 da skog og grunn. Det er meningen at dette arealet skal planeres ryddes for stein og tilsåes, slik at det kan benyttes til beite. Til vinterparkering øremerkes 16 da jordbruksareal.

Alpinløypa er 1200 m lang. Høydeforskjellen er ca 300 m. (fra kote 700 m.o.h. til ca 1000.) Traseen er sydvendt og går for det meste i furuskog, i øvre del er bjørka dominerende. Boniteten er middels og låg. Skogtilstanden er noe varierende med overvekt i hkl. IV. Kvaliteten på trærne er meget god til dette høydelag å være.

Det viste seg at avvirkningen allerede var igang, den forgikk nu nedenfra, men hadde tidligere foregått flere steder høyere oppe.

Nemda antar at nedre stasjon ville vært gunstigere plassert med utgang fra parkeringsplassen, om det hadde vært praktisk mulig, utfra terrengmessig beskaffenhet. Derved kunne endel av den beste skogen vær spart, og beboerne på Nordre Flaata sluppet å få trafikken like inn til husluten.

Løypetraseen blir et nytt og dominerende trekk i landskapsbilledet særlig sett fra grenda. Nemda vil henstille om at stein som blir ryddet vekk må bli plassert i løypetrasseen og overfylt.

Frosjektet vil om forutsetningene holder, utvilsomt gi større for- deler enn ulemper for nordre Flaata. Både derfor og at det allerede er gjort store inngrep, vil nemda unnlate å pålegge hogststopp, inn- til saken har fått sin nødvendige behandling og godkjennelse.

Begrunnelse for hogststopp antas å være tilstede etter både §32 og §50 i lov om skogbruk og skogvern. Herredskogmesteren vil ta dette forhold opp med skogbruksetatens folk på fylkesplanet.

Forts.

Sign. (Fl.st.)

Sign. (J.st.)

MØTEBOK

Blad
Fl.st. | J.st.

Fylkeslandbruksstyre		Jordstyre Landbruksnemda i Nore og Uvdal	
Møte	Sak	Møte 10.05.84	Sak 36/84 J og S
Tidl. sak		Tidl. sak	

Forslag til vedtak:

Nemda vil under noen tvil innstille på at omdisponering av arealet anbefales. Dagalifjell er et ganske sterkt utbygget og besøkt turist og friluftsområde som utvilsomt mangler et slikt anlegg.

Den samfunnsmessige betydning av anlegget antas å være til større fordel enn ulemper.

Det innkomne protestskriv fra naboer v/adv. Rolf A. Nybakk, 3541 Nesbyen, finner nemda ikke å tillegge avgjørende vekt.

Landbruksnemdas enstemmig vedtak:

Som forslaget.

Rett utskrift.

Rødberg den 18.05.84

Olav Finne
J.nr. 79/84

Saken med vedlegg sendes Nore og Uvdal Bygningsråd.

Nore og Uvdal landbruksnemd, 18.05.84

Olav Finne

Sign (Fl.st.)

Sign. (J.st.)

4
6
Nore og Uvdal Kommune

Ingeniørkontoret

Jnr. _____ Dato 24.5.1984

Ark. nr. 504

STATENS VEGVESEN
VEGSJEFEN I BUSKERUD FYLKE

Saksbehandler A. Tovslid

Nore og Uvdal kommune
Teknisk etat

3630 RØDBERG

Deres ref.

Var ref.

Ark. nr.

Dato

SH/ts

2294/84 AT/ESk

363-33

22. mai 1984

NORE OG UVDAL KOMMUNE - FORSLAG TIL REGULERINGSPLAN FOR
DAGALIFJELL ALPINSENTER

Vi har mottatt for uttalelse ovennevnte udaterte planforslag.

Riks- og fylkesveger skal reguleres med min. 3,0 m fra eksisterende vegkant til vegformål (minste kjørebanebredde 7,0 m). Byggegrenser skal være 12,5 m fra senterlinje fylkesveg og 30 m fra senterlinje riksveg.

Vegsjefen vil anmode kommunen om å regulere adkomst fra rv. 8 til hytter og parkeringsplass i planens nordre del via Nørstebøseterveien. Eventuelle parkeringsarealer må legges vest for riksvegen.

Ved fylkesvegen, Fv. 123, kan eksisterende avkjørsel til N.Flaata utvides til også å omfatte alpinseteret. Avkjørsler skal legges vinkelrett på primærvegen og ha en bredde på ca. 7,0 m (hjørneavrunding R=12 m). Frisiktsoner må tegnes inn på planforslaget.

Vi har ellers ikke merknader til planforslaget.

De tilsendte dokumenter beholdes her.

Gjenpart: Buskerud fylkeskommune, Plan- og utbygg.avd.,
Haugesgt. 89, 3000 Drammen.

Med hilsen

Olav Harket
PlansjefArne Tovslid
Avd.ing.
Telefon

Kommune	Styre, råd, utvalg m. v.	Møtested	Møte dato
NORE OG UVDAL	BYGNINGSRÅDET	KOMMUNEHUSET	29. mai 1984.

Sak nr.
82/84.

REGULERINGSPLAN - DAGALIFJELL ALPINSENTER.

Denne planen ble første gang behandlet av bygningsrådet på møte 11.4.84, sak 42/84. Det ble da vedtatt å legge planen ut til offentlig ettersyn. Samtidig ble planen sendt nemnder og råd til uttalelse.

Denne reguleringsplanen omfatter del av eiendommen nordre Flaata, g.nr. 5, b.nr. 3, i Uvdal.

Planområdet går fra Uvdalselva og opp til vegen til Nørstebøseter. Planområdet er på ca 492 da og dette er regulert til landbruksformål. Alpinløype på ca 84 da og vinterparkering på 16 da er inntegnet på landbruksområdet. Et lite område på 1,3 da er regulert til formål varmestue. Fra bunn til topp av området er også inntegnet trace for heisanlegg. Denne vil utgjøre ca 10 da.

Området vil i sin helhet bli brukt på vinterstid. Traseen for alpinløype og skitrekking vil bli maskinplanert og sådd med beitefrø. Prosjektet vil bli bygget i 2 faser. Skitrekking og alpinløypene vil bli opparbeidet i 1984, mens arbeidet med varmestue/kafeteria vil bli igangsatt i 1985.

Viltnemnda har behandlet planen og i vedtaket av 25.4.84 heter det:

"Nore og Uvdal Viltnemnd antar at anlegg av Dagalifjell Alpin-senter A/S etter foreliggende plan, vil medføre så små konsekvenser for viltsituasjonen i området at ytterligere kommentarer er unødvendige."

Landbruksnemnda behandlet saken i møte 10.5.84 etter befaring og vedtok følgende uttalelse:

"Nemnda vil under noen tvil innstille på at omdisponering av arealet anbefales. Dagalifjell er et ganske sterkt utbygget og besøkt turist og friluftsområde som utvilsomt mangler et slikt anlegg. Den samfunnsmessige betydning av anlegget antas å være til større fordel enn ulemper.

Det innkomne protestskriv fra naboer v/adv. Rolf A. Nybakk, 3541 Nesbyen, finner nemnda ikke å tillegge avgjørende vekt."

Planen er også sendt Friluftsnemnda og Generalplanutvalget. Det er Kulturstyret som fungerer som friluftsnemnd, men det er ikke innkommet noen merknad til planen derfra. Det antas at de ikke har spesielle innvendinger mot alpinanlegget. Det er formannskapet som er generalplannemnd. De vil behandle saken før kommunestyrets behandling.

Forts.

Sign.

Utskrift sendt til

Kommune	Styre, råd, utvalg m. v.	Møtested	Møte dato
NØRE OG UVDAL	BYGNINGSRADET	KOMMUNEHUSET	

Sak nr.

Forts. sak nr. 82/84.

Den nevnte merknad av 7.5.84 fra naboene v/adv. Rolf B. Nybakk, lyder:

" På vegne av Nils Nørstebø, gnr. 4 bnr. 1 og Stein G. Flaata, gnr. 5 bnr. 1 i Nore og Uvdal, vil jeg fremkomme med følgende bemerkninger til innlevert reguleringsplan av 30. januar 1984:

1. Alpinanlegget er tenkt anlagt innenfor trange eiendomsgrenser til utskilt småbruk fra gnr. 5, bnr. 1, nemlig gnr, 5 bnr. 3. Parsellen/småbruket ble utskilt i 1933 og var et bureisningsbruk. Det som nå synes å være realiteten, er at hele bruket blir omdisponert fra jord- og skogbruk til turistvirksomhet.
2. I reguleringsplanen er det fremkommet bemerkninger som nærmest gir inntrykk av at det her dreier seg om en "jordbruksplan" i retning av dyrking av beite o.l. Grunnens beskaffenhet og kjennskap til den realitet et slikt alpinanlegg innebærer, vil formodentlig klart vise at det her dreier seg om en omdisponering av småbruket til turistformål.
3. Alpinanlegget ligger midt i et jordbruksstrøk der gårdbrukerne har investert i store summer både med hensyn til oppdyrking, utbygging av brukene (herunder bygninger, redskap m.v.). Nørstebø og Flaata anser det meget uheldig om distriktes karakter av landbruksområde skulle endres. De to naboer har begge foretatt betydelige investeringer på sine småbruk. Det kunne knapt velges sted innen kommunen hvor et slik anlegg ville volde større skade og ulempe. Dette er ikke å utnytte turistnæring i jordbruksområde i positiv retning.
4. Reguleringsplanen for alpinanlegget omfatter en lang og smal eiendom som blir stort sett disponert fullt ut allerede ved den utbygging som nå er planlagt. De to naboer som jeg representerer, frykter med god grunn at det i fremtiden blir behov for utvidelser med alternative løypeanlegg m.v. I prinsippet kan det allerede nå ut fra nåværende regler være ekspropriasjonshjemmel for slike "taubaneanlegg". Erfaringen viser at slike anlegg har en tendens til å medføre behov for utvidelser når millioninvesteringene allerede er foretatt. Endrede og økende behov for alpinløyper og bebyggelse, parkeringsplasser m.v. vil i fremtiden kunne ramme naboene. Traséen for skitrekket er lagt i sterk helling mot Juvsbekken og vil medføre store planeringsarbeider. Dette kan bevirke forurenning av bekken over lengre tid. Juvsbekken er det eneste drikkevannskilde til havnegangen til Øvre Flaata og dermed livsviktig for husdyrholdet på bruket.

Forts.

Sign.

Utskrift sendt til

Kommune	Styre, råd, utvalg m. v.	Møtested	Møte dato
NORE OG UVDAL	BYGNINGSRÅDET	KOMMUNEHUSET	

Sak nr.

Forts. sak nr. 82/84.

5. Ut fra arealdisponeringssynspunkter gjøres gjeldende at kommunen, herunder bygningsrådet og landbruksnemnda, må legge vekt på at Numedal Alpinsenter allerede i flere år har vært under planlegging, og reguleringsplanen der er visstnok godkjent. Numedal Alpinsenter ligger ca. 4 km. fra det påtenkte Dagalifjell Alpinsenter. Det er neppe grunnlag for å regulere 2 alpinsenter med så kort avstand. I alle fall bør planene og reguleringsplanen angående Dagalifjell Alpinsenter avvises, hensett til de bemerkninger som er gjort ovenfor. Det nevnes at et "lignende anlegg" er under bygging i Dagalifjell - grensende opp mot Dagalifjell.

Som konklusjon gjøres gjeldende at reguleringsplanen angående Dagalifjell Alpinsenter på gnr. 5, bnr. 3, ikke godkjennes, men forkastes."

Vanntilførsel til varmistue/kafeteria vil være eksisterende vannkilde på nordre Flaata.

Kloakkavløpet fra varmistue/kafeteria vil bli ført til tett tank. Det første driftsåret vil Høk fungere som varmistue. Her er det også sanitæranlegg.

Renovasjon. Området vil bli tilknyttet den kommunale renovasjonsordning.

Adkomsten til anlegget vil skje fra Jønndalsvegen til parkeringsplassen. Hovedtrafikken vil bli dirigert til dette området. Det er nødvendig med vegsjefens tillatelse til avkjøring fra Jønndalsvegen. Det vil også være adkomst til anlegget fra Rv. 8 ved toppen av bakken. Det forutsettes at gjester fra Høk og Vasstulan kan nytte denne.

Planen har vært sendt vegsjefen til uttalelse. I vegsjefens brev av 22.5.84 påpekes endel reguleringsstekniske ting ved plankartet som må endres. Dessuten:

" Vegsjefen vil anmode kommunen om å regulere adkomst fra rv. 8 til hytter og parkeringsplass i planens nordre del via Nørstebøseterveien. Eventuelle parkeringsarealer må legges vest for riksvegen."

Det er samme grunneier her som for alpinanlegget ellers.

Når det gjelder de første 3 punktene i merknaden fra naboen, må disse sies å være besvart av Landbruksnemnda. I pkt. 4 er det nevnt at et framtidig behov for utvidelse av løyper, parkeringsplasser m.v. kan gå ut over naboen. Det er videre nevnt fare for forurensing av Juvsbekken p.g.a. store planeringsarbeider. Når det gjelder det siste er det klart at det må tas særskilte forholdsregler under planeringsarbeidene som hindrer eventuell slik forurensing.

Forts.

Sign.

Utskrift sendt til

Kommune	Styre, råd, utvalg m. v.	Møtested	Møte dato
NORE OG UVDAL	BYGNINGSRÅDET	KOMMUNEHUSET	

Sak nr.

Forts. sak nr. 82/84.

Med hensyn til framtidig utvidelse av løyper og heistraseer er dette noe som ikke berører bygningsrådet i den aktuelle sak. Dersom det skulle bli aktuelt med slik utvidelse inn på nabogrunn, blir dette i første rekke et privatrettslig forhold som må avklares før utvidelse kan skje.

Enst. vedtak:

Med unntak av utvidelse av parkeringsplassen ved Rv. 8 anbefaler bygningsrådet stadfesting av den framlagte reguleringsplan for Dagalifjell Alpinsenter. Den øvre parkeringsplassen bør legges i tilknytning til avkjøringen fpr Nørstebøsetervegen.


Bygningsrådet kan ikke se at det i merknaden fra naboene er framkommet momenter som skulle tilsi at planen ikke blir godkjent. Protesten avvises.

Sign.

30.05. 1984.



Utskrift sendt til



NORE OG UVDAL KOMMUNE

KULTURKONTORET

FRILUFTSNEMDA

Til
Bygningsrådet
v/Sverre Heimdal, saksbeh.

3630 Rødberg, 4. juni 1984

Deres ref.:

Vår ref.:

"Friluftsnemda (kulturstyret) har i brev-telefonmøte 30/5-4/6-84 ingen innvendinger til:

- "Reguleringsplan Dagalifjell Alpinsenter".
- "Reguleringsplan Knutstul/Vasetvatn"
- "Reguleringsplan Fjellseth/Grotdalen, Sevle"

NORE OG UVDAL KOMMUNE	
sentraladministrasjonen	
A.nr.: 504	Arkiv:
Mott.: 4/6-84	Sakb.:
Kopi til:

Friluftsnemda beklager sein saksbehandling, men arbeids- og sakspresset har vært stort fra etablering av nytt kulturstyre og fram mot kultur- og markedsdager."

Dag Sørli

Dag Sørli, sekretær.

FRA NORE OG UVDAL KOMMUNE

FORSLAG TIL REGULERINGSPLAN FOR

Reguleringsplan, Dagalifjell Alpinsenter.

A. SAKSBEHANDLINGEN (Bygningslovens § 27 og § 28 nr. 1, jfr. §§ 17a, 18 og 20 nr. 1 annet ledd).

1. a. Foreligger godkjent generalplan for kommunen eller generalplanforslag som er vedtatt av kommunestyret?
Er i så fall reguleringsforslaget i samsvar med generalplanen?
(Kartutsnitt av generalplanen/generalplanforslaget med inntegning av reguleringsområdet legges ved.)
- b. Foreligger godkjent regionplan eller regionplanutkast som kommunen har uttalt seg til?
Er i så fall reguleringsforslaget i samsvar med regionplanen/regionplanutkastet?
- c. Foreligger godkjent fylkesplan eller fylkesplanutkast som kommunen har uttalt seg til?
Er i så fall reguleringsforslaget i samsvar med fylkesplanen/fylkesplanutkastet?
- d. Ligger det ved oversiktskart som viser planområdets beliggenhet i forhold til eksisterende skoler, butikksentra, serviceinstitusjoner, kirker, forsamlingshus, overordnede veier m.v.?
- e. Er reguleringsområdet, deler av det eller tilgrensende områder regulert tidligere?
(Oppgi i tilfelle stadfestingsdato.)
2. a. Berører reguleringsforslaget:
 - dyrket eller dyrkbar jord?
 - produktiv skog?
 - riksveg?
 - fylkesveg?
 - grunn som eies eller disponeres av staten eller fylket?
 - jernbane?
 - havn?
 - flyplass med tilgrensende sikkerhets- og støysoner?
 - fornminner eller fredede eller bevaringsverdige bygg og anlegg? ..
 - områder med særpreget natur eller plante- og dyreliv?
 - områder hvor det drives friluftsliv?
 - områder som er av interesse for forsvaret?
 - områder med rasfare, flomfare eller andre forhold som gir fare?....
- b. Hvilke offentlige myndigheter, organisasjoner m.v. har bygningsrådet samarbeidet med under forberedelsen av reguleringsforslaget:

Ja/Nei

Evt. tilleggsopplysninger
(vennligst skriv tydelig)

Nei
Nei
Nei
Nei
Nei
Nei
Nei
Nei

Skriftlig uttalelser fra disse vedlegges. (Ifølge bygningslovens § 27 nr. 3 skal bygningsrådet på et så tidlig tidspunkt som mulig søke samarbeid med offentlige myndigheter, organisasjoner m.v. som har interesse av arbeidet.)

NB. Når planen er ferdigbehandlet i kommunen må sakens dokumenter ordnes etter dato og nummeres. Dokumentliste som refererer til disse nummer vedlegges.

(Forts. neste side)

3. a. Reguleringsforslaget med tilhørende reguleringsbestemmelser behandlet av bygningsrådet første gang ...11/4...19.84..
(Utskrift legges ved.)
- b. Reguleringsforslaget med tilhørende reguleringsbestemmelser utlagt til offentlig ettersyn i tiden24.4.-12.5.84.....
etter offentlig kunngjøring den 24./4...1984...
I følgende aviserFremtiden, DT&BB, Laagendalsposten.
Det kom inn ..1... (antall) protester som legges ved saken.
(De eiendommer protestene gjelder må avmerkes på eget kart.)
- c. Reguleringsforslaget behandlet i bygningsrådet etter utleggelsen den ...29/5...19.84...
(Utskrift legges ved.)
4. Har bygningsrådet tatt standpunkt til protestene/merknadene?
(Vedtakene legges ved.)
5. Ble det foretatt noen endringer i reguleringsforslaget med tilhørende bestemmelser etter at planen ble lagt ut til offentlig ettersyn?
I tilfelle må alle endringer dokumenteres. (NB. Berørte grunneiere må varsles om slike endringer. Eventuelle merknader legges ved.)
6. Reguleringsforslaget med tilhørende reguleringsbestemmelser vedtatt av kommunestyret den ...29./6...19.84...
med ..26...
mot ..1... stemmer
(Særavskrift med saksfremlegg legges ved.)

Ja/Nei
Ja
Nei

Evt. tilleggsopplysninger
(vennligst skriv tydelig)

**B. REGULERINGSFORMÅL OG REGULERINGSBESTEMMELSER
(Bygningslovens § 25 og § 26 nr. 1)**

1. Er reguleringsområdet klart avgrenset?
2. Er reguleringsformålene for all grunn i reguleringsområdet vist på reguleringskartet?
3. Har reguleringsformålene hjemmel i bygningsloven? (se § 25).
4. Er grensene mellom de forskjellige reguleringsformålene klare og entydige?
5. Går det klart fram av reguleringsforslaget i hvilken utstrekning eventuell eksisterende bebyggelse og eksisterende vegger skal inngå i reguleringen?
6. Er det i nødvendig utstrekning utformet reguleringsbestemmelser som ledd i planen?
7. Har reguleringsbestemmelsene hjemmel i bygningsloven?
8. Er det samsvar mellom reguleringsbestemmelsene og reguleringskartet?

Ja
Ja
Ja

C. FORURENSNING, STØY — TEKNISKE ANLEGG

1. Medfører gjennomføringen av reguleringsforslaget:
— vannforurensninger?
- luftforurensninger?
- støybelastninger?
2. a. Er det gitt utslippstillatelse for det utslipp av avløpsvann som utbyggingen av området vil medføre?
- (I tilfelle legges kopi av utslippstillatelsen ved.)
- b. Hvis ikke, er det søkt om utslippstillatelse?
- (Kopi av søknad legges ved.)
3. Er vannforsyningen ordnet?
4. Ligger planområdet nær fabrikk eller anlegg som avgir støy, lukt eller røyk?

Nei
Nei
Nei
Nei
Nei

Evt. tilleggsopplysninger
(vennligst skriv tydelig)

5. Berøres planområdet av støybelastninger fra vegtrafikk?
Er det i så fall utarbeidet støyskjermingsplan som gir tilfredsstillende
støynivåer?

(Støynivåene angis på bilag til reguleringsplanen. Der det er mulig og
hensiktsmessig, vises støyskjermingsplanen på reguleringskartet. Den
kan også legges ved som illustrasjon.)

6. Forutsetter reguleringsforslaget større, tekniske anlegg som må utføres
i kommunal regi?
Er kostnadene i tilfelle vurdert?

Ja/Nei
Nei

Nei

D. PLANLØSNINGEN

(Utfylles når byggeområder inngår i planen, og ellers så langt det passer.)

1. Har bygningsrådet vurdert reguleringsformålene og de funksjonelle, tra-
fikksikkerhetsmessige og miljømessige kvalitetskrav?
2. Er det sørget for separering mellom kjørende og gående/syklende tra-
fikk f.eks. ved egen gang- og sykkelveg?
3. Er det sørget for differensiering mellom fjertrafikk (gjennomkjørings-
trafikk), trafikk til eller fra planområdet og lokaltrafikk?.....
4. Er riks-, fylkes- eller andre hovedveger gjort avkjørselsfri?
5. Er det avsatt hensiktsmessig og tilstrekkelig plass til parkering?
6. Er det avsatt hensiktsmessig og tilstrekkelig plass til rekreasjon, sport og
lek (friområde, fellesareal)?
7. Har bygningsrådet vurdert om en eventuell fremtidig utvidelse kan skje
på reguleringsmessig og kostnadmessig sett tilfredsstillende måte?
8. Er reguleringsforslaget utarbeidet av fagkyndige? (jfr. § 27 nr. 1)

Ja

E. PLANFREMSTILLINGEN

1. Er kartgrunnlaget for denne regulering tilfredsstillende, (jfr. del 2, kap. 21
i byggeforskriftene av 1. august 1969)?
2. Er reguleringskartet påført
målestokk?
signatur og dato?
nordpil?
fullstendig tegnforklaring og fargedigram?
3. Er eksisterende eiendomsgrenser og eiendomsnummer angitt?
4. Er alle offentlige veger påført
navn/vegnummer?
byggegrenser og frisktlinjer?
kurveradier?
stigningsforhold?
bredde?
5. Er etasjetall evt. byggehøyden angitt (på kartet eller i reguleringsbestem-
melsene)?
6. Er utnyttelsesgrad angitt?
7. Er størrelsen på de forskjellige områder (reguleringsformål) angitt i dekar?
8. Er alle fire eksemplarer av reguleringskartet helt like, sammenhengende og
på lerretkopibunn?
9. Er det samsvar mellom kartet og tegnforklaring/fargedigram?
10. Er reguleringskartene og reguleringsbestemmelsene slik som vedtatt av
komunestyret og gitt påtegning om dato for kommunestyrets vedtak?
Den reguleringsplan som har vært lagt ut til offentlig ettersyn etter kunn-
gjøring legges ved dersom kommunestyrets vedtak avviker fra denne.

Ja

Ja

Ja

Ja

Ja

Nei

Ja

Nei

F. AREALOVERSIKT

1. Oppgi arealbruk før og etter planutkastet. Det er spesielt viktig at DEKAR (daa.) dyrkingsjord oppgis for arealklassene E, F og G, før og etter plan.

Arealklasse	Areal i daa. før plan	Areal i daa. etter plan	Dyrkingsjord i daa.	
			før plan	etter plan
A. Byggeområder:				
a) Boligareal				
b) Industri- og lagerareal				
c) Forretnings- og sentrumsareal				
d) Offentlige institusjoner				
B. Trafikkområder				
C. Friområder				
D. Fareområder				
E. Spesialområder				
F. Landbruksområder:				
a) Jordbruksareal				
b) Skogbruksareal				
G. Myr- og våtmarksareal				
H. Åpen fastmark				
I. Lavproduktivt (ur, røys, tippmasse, fjell, is, snø)				
Sum planområde				

2. Oppgi hvilke eiendommer reguleringsforslaget omfatter (g.nr. og b.nr.) og tilhørende areal som ligger innenfor planområdet.

Evt. tilleggsopplysninger:

G.nr./b.nr.	Areal i daa.	G.nr./b.nr. forts.	Areal i daa.
5/5			

G. BELIGGENHET


1. Angi planområdets beliggenhet i forhold til nærmeste tettsted ved å krysse av. (Med tettsted menes et området med minst 200 innbyggere, og der maksimum avstand mellom husene er 50 m. Se forøvrig Statistisk Sentralbyrå's definisjon i «Folke- og boligstilling», 1970).

- a) Hele planområdet ligger innenfor tettstedet
- b) Planområdet berører/ligger delvis innenfor tettstedet
- c) Planområdet ligger utenfor tettstedet

<input type="checkbox"/>
<input type="checkbox"/>
<input checked="" type="checkbox"/>

2. Oppgi navnet på tettstedet/nærmeste tettsted Rødberg

NB. Når planen er ferdigbehandlet i kommunen må sakens dokumenter ordnes etter dato og nummeres. Dokumentliste som refererer til disse nummer vedlegges.



NORE OG UVDAL KOMMUNE

SÆRUTSKRIFT

Kommunestyresak nr. 126/84.

REGULERINGSPLAN - DAGALIFJELL ALPINSENTER.

Fra bygningsrådet er mottatt følgende særutskrift av sak 82/84:

" Denne planen ble første gang behandlet av bygningsrådet på møte 11.4.84, sak 42/84. Det ble da vedtatt å legge planen ut til offentligsyn. Samtidig ble planen sendt nemnder og råd til uttalelse.

Denne reguleringsplanen omfatter del av eiendommen nordre fløta, g.nr. 5, b.nr. 3, i Uvdal.

Planområdet går fra Uvdalselva og opp til vegen til Nørstebøseter. Planområdet er på ca 492 da og dette er regulert til landbruksformål. Alpinløype på ca 84 da og vinterparkering på 16 da er innregnet på landbruksområdet. Et lite område på 1,3 da er regulert til formål varmetue. Fra bunn til topp av området er også inntegnet trace for heisanlegg. Denne vil utgjøre ca 10 da.

Området vil i sin helhet bli brukt på vinterstid. Traseen for alpinløype og skitrekke vil bli maskinplanert og sådd med beitefrø. Prosjektet vil bli bygget i 2 faser. Skitrekke og alpinløypene vil bli opparbeidet i 1984, mens arbeidet med varmetue/kafeteria vil bli igangsatt i 1985.

Viltnemnda har behandlet planen og i vedtaket av 25.4.84 heter det:

" Nore og Uvdal Viltnemnd antar at anlegg av Dagalifjell Alpin-senter A/S etter foreliggende plan, vil medføre så små konsekvenser for viltsituasjonen i området at ytterligere kommentarer er unødvendige."

Landbruksnemnda behandlet saken i møte 10.5.84 etter befaring og vedtok følgende uttalelse:

" Nemnda vil under noen tvil innstille på at omdisponering av arealet anbefales. Dagalifjell er et ganske sterkt utbygget og besøkt turist og friluftsområde som utvilsomt mangler et slikt anlegg. Den samfunnsmessige betydning av anlegget antas å være til større fordel enn ulemper.

Del innkomne protestskriv fra naboer v/adv. Rolf A. Nybakk, 3541 Nesbyen, finner nemnda ikke å tillegge avgjørende vekt."

Planen er også sendt Friluftsnemnda og Generalplanutvalget. Det er Kulturstyret som fungerer som friluftsnemnd, men det er ikke innkommet noen merknad til planen derfra. Det antas at de ikke har spesielle innvendinger mot alpinanlegget. Det er formannskapet som er generalplannemnd. De vil behandle saken for kommunestyrets behandling.

Den nevnte merknad av 7.5.84 fra naboene v/adv. Rolf O. Nybakk, lyder:

" På vegne av Nils Nørstebø, gnr. 4 bnr. 1 og Stein G. Fløta, gnr. 5 bnr. 1 i Nore og Uvdal, vil jeg fremkomme med følgende bemerkninger til innlevert reguleringsplan av 30. januar 1984:

1. Alpinanlegget er lenkt anlagt innenfor trange eiendomsgrenser til utskilt småbruk fra gnr. 5, bnr. 1, nemlig gnr. 5 bnr. 3. Parsellen/småbruket ble utskilt i 1933 og var et bureisningsbruk. Det som nå synes å være realiteten, er at hele bruket blir omdisponert fra jord- og skogbruk til turistvirksomhet.
2. I reguleringsplanen er det fremkommet bemerkninger som nærmest gir inntrykk av at det her dreier seg om en "jordbruksplan" i retning av dyrking av belte o.l. Grunnens beskaffenhet og kjernekraft til den realitet et slikt alpinanlegg innebærer, vil formodentlig klart vise at det her dreier seg om en omdisponering av småbruket til turistformål.

3. Alpinanlegget ligger midt i et jordbruksstrok der gårdbrukerne har investert i store summer både med hensyn til oppdyrking, utbygging av brukene (herunder bygninger, redskap m.v.). Norstebo og Flaata anser det meget uheldig om distriktes karakter av landbruksområde skulle endres. De to naboer har begge foretatt betydelige investeringer på sine småbruk. Det kunne knapt velges sted innen kommunen hvor et slik anlegg ville valde større skade og ulempe. Dette er ikke å utnytte turistnæring i jordbruksområde i positiv retning.
4. Reguleringsplanen for alpinanlegget omfatter en lang og smal eiendom som blir stort sett disponert fullt ut allerede ved den utbygging som nå er planlagt. De to naboer som jeg representerer, frykter med god grunn at det i fremtiden blir behov for utvidelser med alternative løypeanlegg m.v. I prinsippet kan det allerede nå ut fra nåværende regler være ekspropriasjonshjemmel for slike "taubaneanlegg". Erfaringen viser at slike anlegg har en tendens til å medføre behov for utvidelser når millioninvesteringene allerede er foretatt. Endrede og økende behov for alpinløyper og bebyggelse, parkeringsplasser m.v. vil i fremtiden kunne ramme naboene. Traséen for skitrekket er lagt i sterk helling mot Juvsbekken og vil medføre store planeringsarbeider. Dette kan bevirke forurenning av bekken over lengre tid. Juvsbekken er det eneste drikkevannskilde til havnegangen til Øvre Flaata og dermed livsviktig for husdyrholdet på bruket.
5. Ut fra arealdisponeringssynspunkter gjøres gjeldende at kommunen, herunder bygningsrådet og landbruksnemnda, må legge vekt på at Numedal Alpinsenter allerede i flere år har vært under planlegging, og reguleringsplanen der er visstnok godkjent. Numedal Alpinsenter ligger ca. 4 km. fra det påtenkte Dagalifjell Alpinsenter. Det er neppe grunnlag for å regulere 2 alpinsenter med så kort avstand. I alle fall bør planene og reguleringsplanen angående Dagalifjell Alpinsenter avvises, hensett til de bemerkninger som er gjort ovenfor. Det nevnes at et "lignende anlegg" er under bygging i Dagalifjellgrensende opp mot Dagalifjell.

Som konklusjon gjøres gjeldende at reguleringsplanen angående Dagalifjell Alpinsenter på gnr. 5, bnr. 3, ikke godkjennes, men forkastes."

Vanntilførsel til varmerestue/kafeteria vil være eksisterende vannkilde på nordre Flaata.

Kloakkavløpet fra varmerestue/kafeteria vil bli ført til tett tank. Det første driftsåret vil Høk fungere som varmerestue. Her er det også sanitæranlegg.

Renovasjon. Området vil bli tilknyttet den kommunale renovasjonsordning.

Adkomsten til anlegget vil skje fra Jønndalsvegen til parkeringsplassen. Hovedtrafikken vil bli dirigert til dette området. Det er nødvendig med vegsjefens tillatelse til avkjøring fra Jønndalsvegen. Det vil også være adkomst til anlegget fra Rv. 8 ved toppen av bakken. Det forutsettes at gjester fra Høk og Vasstulan kan nytte denne.

Planen har vært sendt vegsjefen til uttalelse. I vegsjefens brev av 22.5.84 påpekes endel regulerings tekniske ting ved plankartet som må endres. Dessuten:

" Vegsjefen vil anmode kommunen om å regulere adkomst fra Rv. 8 til hytter og parkeringsplass i planens nordre del via Nørteboasoterveien. Eventuelle parkeringsarealer må legges vett for rikevegen."

Det er samme grunneier her som for alpinanlegget ellers.

Når det gjelder de første 3 punktene i merknaden fra naboen, må disse sies å være besvart av Landbruksnemnda. I pkt. 4 er det nevnt at et framtidig behov for utvidelse av løyper, parkeringsplasser m.v. kan gå ut over naboene. Det er videre nevnt fare for forurensning av Juvsbekken p.g.a. store planeringsarbeider. Når det gjelder det siste er det klart at det må tas særskilte forholdsregler under planeringsarbeidene som hindrer eventuell slik forurensning.

Med hensyn til framtidig utvidelse av løyper og heistraseer er dette noe som ikke berører bygningsrådet i den aktuelle sak. Dersom det skulle bli aktuelt med slik utvidelse inn på nabogrunn, blir dette i første rekke et privatrettslig forhold som må avklares før utvidelse kan skje.

Enst. vedtak:

Med unntak av utvidelse av parkeringsplassen ved Rv. 8 anbefaler byggningsrådet stadfesting av den fremlagte reguleringsplan for Dagalifjell Alpinsenter. Den øvre parkeringsplassen bør legges i tilknytning til avkjøringen for Nørstebøsetervegen.

Bygningsrådet kan ikke se at det i merknaden fra naboene er framkommet momenter som skulle tilsi at planen ikke blir godkjent. Protesten avvises."

./.

Kartkopi av planen vedlegges.

Rådmannen har følgende kommentarer til innkommet protest:

1. Reguleringen skjer kun på en eiendom og alpinsenterets arealbehov synes å være dekket der. Forøvrig kan nevnes at reguleringen er innarbeidet i forslaget til generalplan for kommunen.
2. Det er klart at det vil foregå en bruksendring på eiendommen vinterstid, ved at alpinanlegget da er i drift. Løypetraseen, ca. 96 da, vil da bli tilsådd, og kan derved i større grad enn i dag nyttes til beite.
En bruksendring på eiendommen i retning av turistvirksomhet, vil etter rådmannens mening styrke næringsgrunnlaget for eiendommen.
3. Det er med denne reguleringsplan ikke tatt noen stilling til evt. framtidig utvidelse av alpinområdet. En evt. utvidelse må i første rekke skje i avklaring med naboer.

Juvsbekken nyttes i dag som drikkevannskilde for havnegangen til Øvre Flaata. Under anleggsperioden vil det være fare for en viss forurensning i forbindelse med planeringsarbeid. Dette er imidlertid forbigående, da alpinanlegget etter anleggsperioden skal nytte sanitæranleggene på Høk. Forøvrig skal området tilknyttes den kommunale renovasjonsordning. Kloakken vil bli kjørt i lukket anlegg.

Utover dette har rådmannen ingen merknader til planen og foreslår slik

INNSTILLING:

1. Nore og Uvdal kommunestyre vedtar den fremlagte reguleringsplan for Dagalifjell Alpinsenter med unntak av utvidelse av parkeringsplass ved RV.8.
2. Den øvre parkeringsplassen legges i tilknytning til eksisterende avkjøring fra Nørstebøsetervegen.
3. Kommunestyret kan ikke se at den motatte protest innebærer momenter som tilsier at planen ikke kan godkjennes. Protesten avvises.

Rådmann i Nore og Uvdal


Jacob H. Hellesund


Vidar Torgersen

Formannskapsmøte 14/6-84.

Formannskapet foreslår at rådmannens innstilling vedtas.

Kommunestyremøte 29/6-84.

Tore Videsjorden framsatte følgende tilleggsforslag:

"En eventuell utvidelse av anlegget må ikke skje uten ved samtykke fra de tilstøtende eiendommer. Planer skal ikke være til hinder for utnytting eller planlegging av de tilstøtende nabo eiendommer. Det forutsettes avløpsløsning som sikrer naboens vannforsyning."

Formannskapetets innstilling med T. Videsjordens tilleggsforslag ble vedtatt med 26 mot 1 stemme.

Rett utskrift.

Nore og Uvdal formannskapskontor, den 3. juli 1984.

Gerd Knøvik.

5/7-84. Utskrift til:
Tekn. etat (vedl. dok.)

9

Dokumentfortegnelse


vedkommende Reguleringsplan Dagalifjell Alpinsenter, Nore og uvdal Kommune.

juv. 3027/84
ark 714.8

SS / M. avd.

JR

Nr.	Dokumentets art og datum	Anm.
1.	Særutskrift av bygningsrådets møtebok dat. 11.4.84.	
2.	Annonse dat. 24.4.84.	
3.	Uttalelse fra Viltnemnda dat. 25.4.84.	
4.	Skriv fra advokat Rolf B. Nybakk dat. 7.5.84.	
5.	Uttalelse fra Landbruksnemnda dat. 10.5.84.	
6.	Skriv fra Vegsjefen dat. 22.5.84.	
7.	Særutskrift av bygningsrådets møtebok dat. 29.5.84.	
8.	Uttalelse fra Friluftsnemnda dat. 4.6.84.	
9.	Skriv fra Vegsjefen dat. 25.6.84.	
10.	Særutskrift av Kommunestyrets møtebok dat. 29.6.84.	
	Beskrivelse	
	Plankart	



UNIVERSITETETS
OLDSAKSAMLING

FREDERIKS GATE 2
OSLO 1

Gårds/bruksnavn Flåstad nordre <i>Flåta</i>	
G.nr./br.nr. 5/3	
Kommune Nore og Uvdal	Fylke Buskerud
Sogn	Prestegjeld
Eier/bruker, adr.	
Gjelder: Reguleringsplan for Dagalifjell alpinsenter	
Flyfoto	Kartref.
Innber./rapport/reg. ved: Tom H. Haraldsen	Dato 31.08.84

Befaringen ble foretatt den 31.08.84 av Anne Marie Fransen og undertegnede. Planen omfatter et område på eiendommen ~~Flåstad~~ *Flåta* nordre, gnr. 5, bnr. 3. Angjeldende areal ligger som en stripe fra toppen av åssiden og ned til elva. I nord ligger et område som er kalt Veite, og i sør stopper planene i gårdstunet. Skråningen er sørvendt og i de nedre partier, dvs. ca. 900 m.o.h. vokster det dels grov furu i de høyere partier over 900 til 1030 meter som er arealets høyeste punkt er det i hovedsak bjørkeskog. I de øverste partier ligger det også noen hytter.

Hele området ble befart til fots. Totalt ble det gjort registrering av 18 groper, de fleste kullgroper og noen dyregroper innenfor området. Hovedparten av de registrerte kulturminner ligger på området nede på elveflaten mot elva og rundt gården. Dessverre var hele dette området rasert ved registrering, dels ved at det var gjennomført flatehugst av hele skråningen, en strekning ovenfra en nedlagt plass og helt ned til gården. Hele området var dekket av hugstavfall. Dette inngrepet hadde medført en hel del skader på kullmiler. Ved befaringen fant vi ca. 15 lokaliteter, men en må imidlertid regne med at det er langt fler dekket av kvist og ^{kvast} ~~vass~~. Videre

Gårds/bruksnavn <i>Flåta</i> Flåstad nordre	
G.nr./br.nr. 5/3	
Kommune Nore og Uvdal	Fylke Buskerud

viste det seg ved befaring at det var gjort tekniske inngrep i området, ved at det var lagt en kloakkvanngroft på skrått innover i feltet fra selve gårdsanlegget. Ytterligere registreringer i området ble ved besøket ansett som fåfengt på grunn av at marken var dekket med kvist og kvas, som tidligere nevnt.

En total registrering av kulturminner bør skje i forbindelse med at en eventuelt utfører undersøkelser i området.

Reg. 1. Grop liggende på brink med lett skjermet utsikt mot NØ over mot Uvdal. Trolig dyregrav, prøvestikk ga ikke funn av trekull. Diam. 4 m, indre diam. 2 m, dybde 0,5 m. Vegetasjon lyng. Lokalisering ca. 50 m Ø for delegjerdet til gnr. 4, bnr. 1.

Reg. 2. Store mengder kull i veianlegg, ca. 25 m N for det østligste huset i tuftene i den forlatte husmannsplassen. En mengde med grovt kull i toppen av torv i veiskjæring i området kan ha vært en skogbrann nær bruket.

Reg. 3. Regulær grop i en fallende skråning liggende ca. 50 m N for den østlige tufta på plassen. Det ble verken funnet trekull i bunn eller i sider. Usikker som fornminne.

Øvrige registreringer mangler orienteringsoppgaven. Det var helt umulig å gjøre ordentlig orienteringsoppgaver i det dels sterkt fallende terrenget, og dels på grunn av at terrenget nå var ødelagt av flatehugst.

Registreringene er antydnet ved plassering på vedlagte kart. Størrelse og mål er altså kvantitative data for de kulturminner som ble funnet.

Reg. 4. Dyregrav. V-kant av hugstfelt og i rotenden av en liten flate som ut i fra kartet faller relativt jevnt ned mot gården. Diam. 4 m, oversådd med hugstavfall. Endel trekull i bunnen. På samme område ligger det ytterligere 6 groper, alle med diameter noe over 2 m, med noe trekull i bunnen.

Gårds/bruksnavn <i>Flåta</i> Flåstad nordre	
G.nr./br.nr. 5/3	
Kommune Nore og Uvdal	Fylke Buskerud

Reg. 5. En liten grop, men dyp. Hullet er dekket av kvister.

Reg. 6. 5 meter S for reg. 5. Grop 5 m i diam. Dårlig markert. Stubber i kanten og tre bjørk står midt i.

Reg. 7. Diam. 5 meter. Dårlig markert og et større ospetre står like V for gropa.

Reg. 8. 20 meter \emptyset for reg. 7. I nydyrket området, diam. 8 m, indre grop 4 m og dybde 0,8 m. Kull i bunnen. Det går et bekkeløp ca. 5 m V for gropa.

Reg. 9. Ligger 390 nygraver N for reg. 8 og 60 meter fra denne. Diam. 6 m, innvendig grop 2,5 m, dybde 0,6 m. Det er gravet en grøft med kloakk/vann inn i sikringssonen på denne, grøfta løper opp fra gården. Det ble gjort trekull funn i bunnen.

Området mellom reg. 9 og S \emptyset over mot gården er totalt rasert av maskiner. det er mye kull i dagen i området.

Reg. 10. Ligger 100 m rett N for reg. 9. Gropa er 4 m i diam., innvendig grop 1,5 m og dybden 0,4 m med steinfyll og mye trekull. Furutrær i kantene og ellers lyngbevokst. Utsikt mot gården, hvor hovedhuset ligger 185 nygrader sør.

Reg. 11. Stor grop som ligger mellom skibakke og skitrekke. Diam. ca. 7 m, innvendig grop 3 m, dybde 0,5 m. Nåværende driftsvei går 4 m N for gropa.

Reg. 12. Grop 3 m vid, dekket av hugstavfall. Driftsveien går like \emptyset for denne. Retningen er 179 $^{\circ}$ S for reg. 11.

I veikanten 5 m N \emptyset for reg. 12 ligger en skalk av en grop. Reg. 13 - det er mye trekull i veien her.

Gårds/bruksnavn <i>Flåta</i> Flåstad nordre	
G.nr./br.nr. 5/3	
Kommune Nore og Uvdal	Fylke Buskerud

Reg. 14. Stor grop, diam. 6 m, innvendig grop 3 m vid og 0,5 dyp. Trekull i bunnen. Gropen er dekket av tømmer og hugstavfall. Gropa ligger straks ø for reg. 10. Gårdens låve ligger rett i syd.

Reg. 15. Stor grop, som ikke ble prøvestukket da den var full av vass og tømmerrester og kvist og kvast. Diam. ca. 8 m. Låven på gården ligger rett S for gropa.

Reg. 16. 15 m N for registrering 15 ligger det en grop ca. 3 m i diameter. Den er dekket av større mengder hugstavfall. Usikker registrering.

Reg. 17. 10 m V for registrering 16 nok en grop som er dekket av hugstavfall. Diameter ca. 5-6 meter.

Reg. 18.
Grop i ø-kant av driftevei. Diameter 3 m. Større mengder trekull i bunnen.

Oslo, 17. september 1984.


Tom Haraldsen

Reg 1

Grøp ca. 50 Ø for delegerede til 4/1, Luftflate med to mindre gjennomstrømnings bekker for en kommer til lokaliteten fra Ø.

Rot, grusig ferskvann med grov furuslag, og ferskvann ligger lavere i terrenget og for et tilsvarende som under i en "hang" i gunde forhogning.

Abkural på brinker og med lett styremet utvikt mot SØ og Uvdal og en tilsvarende hang grusferskvann 200 m lenger ned er det en grop, krolig dype grov, skitt i side ga ikke hull. Mye løsmasse i bunnen.

$P=4$, indre $d=2$, dybde $0,3$.

Vegetasjon, lyng,

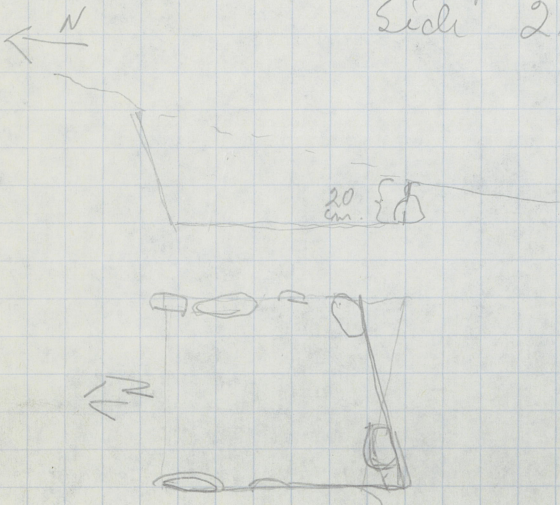
kraftlige ϕ - for dypgrova.

Reg 2


Omrota masser i omliggende ca. 25 m N for det S. huset i buskhusplassen, store mengder hull. Store mengde hull i topp av jord i området ha indikere en tidligere steogruve her nær, brukt.

Reg 3

Ca. 50 m N for den Ø tofta i plassen i grop i gjenværende skravning. Form er ~~er~~ ^{er} kvadratisk, med stein i kantene, ~~er~~ ^{er} ~~er~~ ^{er} dypgrov?, skitt i side ga ikke preki. Godt og stein i bunnen i alle fall ikke aktuelt. Side 2 m og dybde,



Reg 4 Dyrergrav, V- kant av heysfelt og
 i sør av en lite flate for terrengt fall
 med mot gården $\rightarrow N$



Diameter 4 meter, området med heyst av full og ligger
 i feltets V. side over bekkedalen med til ~~helt~~ N-Flaten

Reg 5

Lite grop, 2 m dypp, N- kant av ghl.
 hull i vann, skive i kant

R 6 5 m ϕ for 5, grop, 5 meter i diameter
 dærlig markert, skaber hull og et tre ^(firk) midt i

R 7 Diameter 5, dærlig markert grunnet helliger vegves.
 Bjelke - i ϕ H., et par skive oppa like ϕ for grop

R 8 20 m ϕ for R 7 inne i del ryddet område
 diameter 8, indre grop, 4, dybde 0,8 m.
 hull-fu i bunnen. Bekkelop 5 m V for gropen.

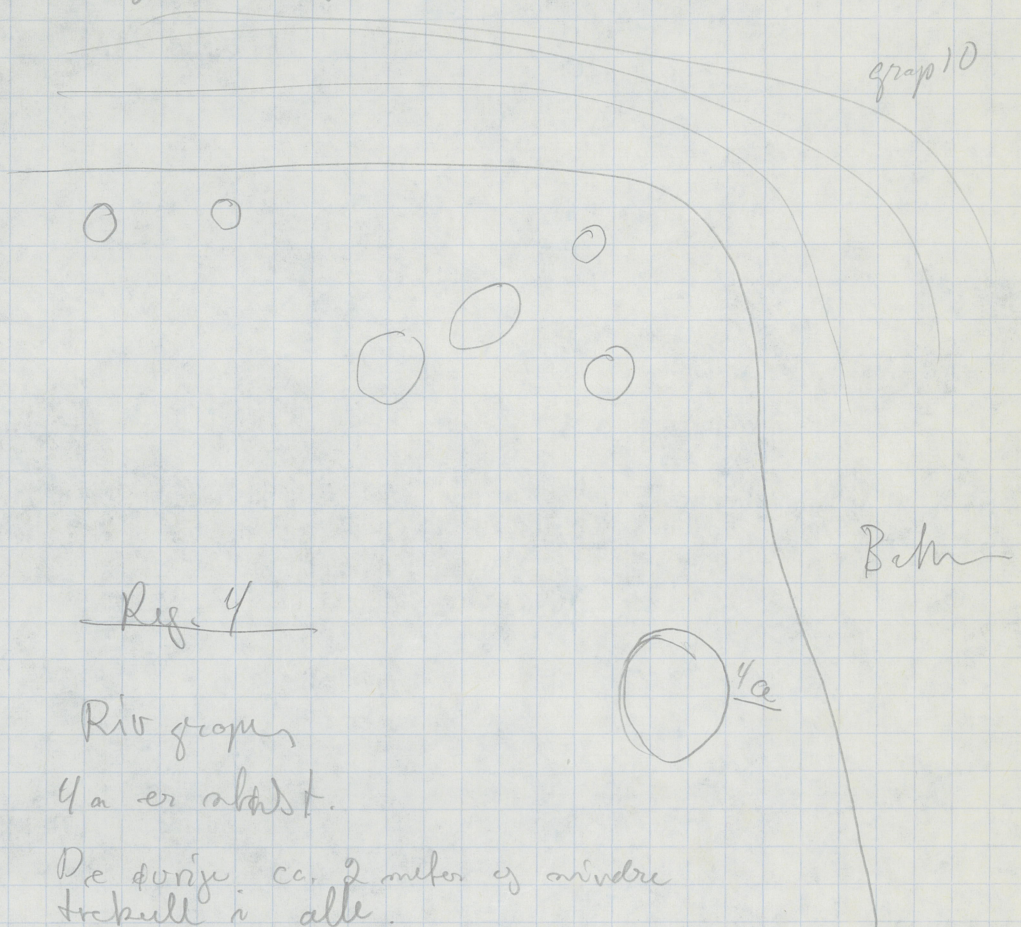
R 9 390 NB N, for R 8 og 60 meter fra den
 diameter 6 med grop 2,5, dybde 0,6.
 Grop for kan gravet i innskriftsomme
 ϕ for gropen. Tre hull i bunnen

Området videre mot gården og SØ, temmelig røssert
 av mushin. Rye hull i dag.

R 10 - 100 meter east nord for R 9, stadig ok
 grop ved foto av sv. vand gressstrøm
 grop 4 meter, grop 1.5, dybde 0.4. steinfyllt
 og brukulst.

Fyrtårn omkring eller ligg bevert.
 uttørst på gårde ligger 185 N 65

≠



Reg. 4

Riv gropen
 4a er skadet.

De øvrige ca. 2 meter og mindre
 trukkelt i alle.

13 lukt avsett reserved for Plaster og mer

Reg 11

Stor grop som bli liggende mellom
 bakke og trukkelt. d. 7 m. grop 3
 dybde 0.5 m.

Nåværende driftvegg gir. 4 meter bren mot v.

Reg 12

170 N 65 for 11, grop 3 merke i d
 dekket av hestavfall, veien gir like @
 for dem.

1 vitkuber 5m nord for 12 digger er skulh ca
grop. 13. nye bekvull i veiers
#

Reg 14

Stor grop, diameter ca 6 meter, grop 3 m vid
0.5 m dj., bekvull i bun. Gropen dekket av løv
og huskavfall grop ligger på den nedste av terrase
mot gårde og låve ligger rett syd for denne,
ligger altså nærmest rett ø for (10?)

Reg 15

Stor grop inne på verdtakket, diameter ca
8 m. helt dekket av huskavfall. Mene på
låve ligger rett syd for gropen.

Reg. 16?

Under store murene avfall ca 15 m ligg
mot v for 15 er grop ca. 3 m i diameter

Reg 17?

Nye 10 meter mot v, nok en grop
dekket av huskavfall, bredde 5-6 meter

Reg. 18

Grop i slut av briften, date
3 meter, bekvull i bun.
Skulle stoppe som de

Opprødd murene under murene inneholder minst
10 gropen hvorav 1, stort

11

TELEFON:

til fylkesmannen i Buskerud vedrørende
Dagalifjell Alpinsenter, jnr. 1699/84 og
Skulkehoved Feriefjend, jnr. 1513/84.

Gjorde oppmerksom på at vi har innvendinger mot
begge planer, og at vårt foreløbige svar er
under skrivning. Videre foreligger det ingen
søknader om frigivelse av fornminner i planom-
rådene.

Universitetets Oldsaksamling,
13. september 1984.

Tom H. Haraldsen.

Fylkesmannen i Buskerud,
Fylkeshuset,
3000 Drammen.

17. september 1984.
Jnr. 1699/84 TH/mh
Jnr. 3027/84 Ark.
714.8 OAB

VEDR. REGULERINGSPLAN FOR DAGALIFJELL ALPINSENTER -
NORE OG UVDAL KOMMUNE, BUSKERUD.

Vi viser til Deres henvendelse av 6. august 1984.

Angjeldende planområde ble befart 31. august 1984, da en mente at det var gode muligheter for å finne kulturminner i området, da i første rekke dyregraver og kullmiler.

Ved befaringen ble det funnet ialt 18 objekter innenfor planområdet, i hovedsak kullmiler, men også endel dyregraver. Antallet kulturminner er trolig større, da hele det nedre området er dekket av kvist og kvas etter pågående hugst.

Videre er det fremført et vann/kloakkrør gjennom området, som trolig også har skadet flere kulturminner. En beklager at vi ikke har hatt anledning til å befare og vurdere området før fysiske inngrep i terrenget er satt i gang. I denne sammenheng kan det fastslås at det foreligger klart brudd på kulturminnelovens bestemmelser § 3 hvor det heter: "Forbud mot inngrep i fredet, fast fornminne må - uten at det er lovlig etter § 8 - sette i gang tiltak som er egnet til å skade, ødelegge, grave ut, flytte, forandre, tildekke, skjule eller på annen måte utilbørlig skjesme fredet, fast fornminne eller fremkalle fare for at dette kan skje."

Ytterligere inngrep innenfor planområdet kan derfor ikke skje før byggherre har søkt Universitetets Oldsaksamling om frigivelse av fornminnene innenfor området, og derpå fått tillatelse til å starte inngrepet i mark. En forutsetter imidlertid at det må gjøres enkelte undersøkelser og en fullstendig registrering før arbeidet med alpinsentret kan fortsette. Kostnaden til de nødvendige arbeider må dekkes av byggherre, kfr. kulturminnelovens bestemmelser i § 10.

Det forutsettes derfor at en stadfestelse av den fremlagte reguleringsplan først kan skje etter at det er gjort de nødvendige avtaler mellom utbygger og Universitetets Oldsaksamling for å sikre, alternativt dokumentere og undersøke kulturminnene.

Med vennlig hilsen

Arne Skjølsvold
bestyrer

Tom H. Haraldsen
konservator

Kopi til: Alpinsenter A/S., c/o Høeg Høyfjellssenter,
3632 Uvdal.
Nore og Uvdal kommune, Ingeniørkontoret,
3630 Rødberg.

DAGALIFJELL ALPINSENTER A/S
c/o Høk Høyfjellsenter
3632 Uvdal

OLDSAKSAMLINGEN	
J.nr. 001973	18 SEP. 84
SAKSB. TH	ARK.Nr.

Att: Universitetets Oldsaksamling
Fredriksgate 2
Oslo 1

17 september 1984

Ang. Nore og Uvdal Kommune - Reguleringsplan for området
Dagalifjell Alpinsenter A/S, del av gnr 5/3.

Vi refererer til besøk av Arkeolog Haraldsen som foretok undersøkelser på det planlagte alpinanlegg. Haraldsen fant 18 dyregraver i det området som omfatter reguleringsplanen.

Vi søker herved Deres etat om en snarlig frigivelse av området for videre utbygging. Dette grunnet den tidssnød vårt selskap er kommet i med grunnarbeidene.

Dagalifjell Alpinsenter A/S er stiftet av de forskjellige eiere av stedets turistindustri og må betraktes som helt nødvendig for videre drift om vinteren. Vi håper på Deres snarlige behandling av saken.

Ærbødigst

Laurits Løkkevik

Laurits Løkkevik
Styrets Formann







Dette dokumentet har et for stort format til å kunne skannes i sin helhet.

For innsyn ta kontakt med arkivet ved Kulturhistorisk museum:


postmottak@khm.uio.no

(Handwritten marks)



RE BESTEMMELSER

-  BØLGER
-  HYTTER
-  FORRETNINGER, KONTOR M.V. - U=0,05
-  INDUSTRI
-  OFFENTLIGE BYGNINGER
-  ALMENNYTTIG FORMÅL



2. LANDBRUKSOMRÅDER

-  JORDBRUK/SKOGBRUK


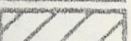
3. TRAFIKKOMRÅDER (OFFENTLIG)

-  KJØREVEG
-  GANG- OG SYKKELVEG/FORTAU




4. FRIOMRÅDER




-  PARK, TURVEG, LEKEPlass
-  IDRETT

5. FAREOMRÅDER




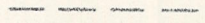






-  RAS/FLOM
- 

6. SPESIALOMRÅDER

-  BEVARING
-  CAMPINGPlass
- 

-  FELLES PARKERINGSPLASS
-  FELLES LEKEOMRÅDE
- 



STREKSYMBOLER M.V.

-  PLANENS BEGRENSNING
-  GRENSE FOR REGULERINGSFORMÅL
-  BYGGEGRENSE
-  TOMTEGRENSE
-  LÖYPE
-  FRISIKTLINJE
-  SENTERLINJE REGULERT VEG
-  OMRISS AV PLANLAGTE BYGG
-  OMRISS AV EKSISTERENDE BYGG SOM INNGÅR I PLANEN
-  VANN

daa = dekar (1000 m²)

Ekvidistanse: 1 m

MÅLESTOKK: 1 2000



REGULERINGSPLAN/ENDRING MED REGULERINGSBESTEMMELSER FOR:

Dagalifjell Alpinsenter A/S
NORE - UVDAL KOMMUNE

Kartblad:
Kartprodusent:

REVISJONER:

DATO SIGN.

SAKSBEHANDLING IFLG. BYGNINGSLOVEN:

1. GANGS BEHANDLING I BYGNINGSRÅDET

UTLEGGING TIL OFFENTLIG ETTERSYN I TIDSPROMMET

2. GANGS BEHANDLING I BYGNINGSRÅDET

EVT. NYTT OFFENTLIG ETTERSYN

3. GANGS BEHANDLING I BYGNINGSRÅDET

KOMMUNESTYRETS VEDTAK

STADFESTET AV:

PLANEN UTARBEIDET AV:

SAK NR. TEGN. NR. SAKSBEH.



UNIVERSITETETS
OLDSAKSAMLING

FREDERIKS GATE 2
OSLO 1

Gårds/bruksnavn Nordre Flåta	
G.nr./br.nr. gnr. 5, bnr. 3	
Kommune Nore og Uvdal	Fylke Buskerud
Sogn	Prestegjeld
Eier/bruker, adr.	
Gjelder:	
Reguleringsplan: Dagali Alpinsenter v/Lauritz	
Flyfoto	Kartref. Løkkevik
Innber./rapport/reg. ved: Tom H. Haraldsen	Dato 31.august 1984


Undertegnede kontaktet alpinsenterets formann Lauritz Løkkevik vedrørende vår befaring 31.august pr. telf. 14. sept. 1984.

Jeg anbefalte ham i henhold til tidligere samtale og snarest sende U.O. en søknad om frigivelse av de påviste 18 dyregraver og kullmiler. Videre at de funnene kulturminner kunne medføre forsinkelser utover Alpinsenterets tempo plan.

På spørsmål om funnene ville medføre avslag til utbyggingen sa jeg at - etter min oppfatning burde så ikke skje.

U.O. 14. sept. 1984


Tom H. Haraldsen.



UNIVERSITETETS
OLDSAKSAMLING

FREDERIKS GATE 2
OSLO 1

16

Gårds/bruksnavn Dagalifjell Alpinsenter og Skulkehovd feriegrend. G.nr./br.nr.	
Kommune Nore og Uvdal	Fylke Buskerud
Sogn	Prestegjeld
Eier/bruker, adr.	
Gjelder:	
Reguleringsplan: Dagalifjell Alpinsenter	
Flyfoto	Kartref.
Innber./rapport/reg. ved: Tom H. Haraldsen	Dato 13. september 1984

Undertegnede var i telefonisk kontakt med herr Heimdal, teknisk etat Nore og Uvdal kommune 13. september 1984. Han ble orientert om at U.O. hadde fått overnevnte planer til uttæelse via fylkesmannen - og at dette var på et noe sent punkt i planleggingsprosesser. Jeg ba derfor om at reguleringsplanene burde sendes oss før de ble behandlet i bygningsrådet.

Vedrørende selve planene ble han orientert om at Skulkehovd er et større jernvinneområde, som ved en ikke alt for nitidig registrering hadde gitt ca. 80 enkeltobjekter, kullmiler, dyregraver, blestertufter, slagghauger og trekullhauger.

For Dagalifjell Alpinsenters vedkommende ble han gjort oppmerksom på at det var funnet ca. 20 kullmiler og dyregraver. Videre at flatehugsten av området sikkert dekket flere med hugstavfall og at funn i forbindelse med vann- og veianlegg viste at forminner er ødelagt.

Gårds/bruksnavn	
Dagalifjell Alpinsenter og Skulkhovd feriegrønd.	
G.nr./br.nr.	
Kommune	Fylke
Nore og Uvdal	Buskerud

Det foreligger heller ingen søknad om frigivning av kulturminner, til tross for at disses eksistens må ha vært kjent av urbygger.

Brev vedrørende planene ville komme snarest.

U.O. 13. sept. 1984


Tom H. Haraldsen.

16 b

Fylkesmannen i Buskerud,
Fylkeshuset,
3000 Drammen.

27. september 1984.
1699/84 THH/GI.
Jnr.3027/84 Ark 714.8
OAB

REGULERINGSPLAN FOR DAGALIFJELL ALPINSENTER, NORE OG UVDAL KOMMUNE;
BUSKERUD.

Vi viser til Deres henvendelse vedrørende ovennevnte planforslag og til tidligere korrespondanse vedrørende samme sak.

Universitetets Oldsaksamling har på møte 24. september d.å. på bakgrunn av en søknad på Dagalifjell Alpinsenter A/S om frigivning av de registrerte kulturminner, funnet å kunne godta det fremlagte reguleringsforslag på visse vilkår:

1. De registrerte kulturminner må oppmåles og kartfestes. Dette krever at Dagalifjell Alpinsenter A/S må rydde opp i området etter utført flatehugst.
2. De registrerte kulturminner og eventuelle andre kulturminner som måtte dukke opp når området er ryddet for kvist og kvas må undersøkes før ytterligere inngrep kan gjøres i mark.
3. Det må ikke gjøres flere inngrep i terrenget uten at disse er avtalt med Universitetets Oldsaksamling.

Dersom Dagalifjell Alpinsenter A/S kan få området ryddet for kvist og kvas allerede i høst, rårer vi med at registrering og kartfesting av fornminnene kan gjennomføres nå. Undersøkelse av de registrerte kulturminner må imidlertid utstå til vår/sommer 1985. At en undersøkelse ikke kan gjennomføres i høst skyldes to forhold:

1. Det lar seg ikke gjøre å gjennomføre en faglig forsvarlig undersøkelse med de klimatiske forhold som nå råder. Sjangsen for kulde og sne umuliggjør også en undersøkelse nå.
2. Universitetets Oldsaksamling kan ikke på det nåværende tidspunkt fremskaffe arbeidskraft til et så omfattende arbeid som det her er tale om.

Vi beklager at Universitetets Oldsaksamling ikke ble trukket inn i planarbeidet mens det fortsatt foregikk på kommunalt plan, slik at verneinteressen kunne unngått å komme i den konflikt som nå er oppstått mellom dennes krav til dokumentasjon og utbyggers tempoplan.

Med hilsen

Tom H. Haraldsen
konservator.

Kopi: Dagalifjell Alpinsenter A/S, c/o Høk Høyfjellsenter,
3632 Uvdal.

Nore og Uvdal kommune, Ingeniørkontoret, 3630 Rødberg.



FYLKESMANNEN I BUSKERUD

17

KOP

Nore og Uvdal kommune
3630 RØDBERG

OLDSAKSAMLINGEN	
J.nr. 002042	27. SEP. 84
SAKSB. Ttt	ARK.Nr.

DERES REF

VAR REF. (BES OPPGITT VED SVAR)
Jnr. 3027/84 ark. 714.8 JR/OAB

16. september 1984

VEDRØRENDE REGULERINGSPLAN FOR OMRÅDET DAGALIFJELL
ALPINSENTER.

Det vises til kommunens oversendelse av overnevnte reguleringsforslag i juli d.å.

Saken er av fylkesmannen forelagt fylkeskommunen, fylkeslandbruksmyndighetene, fylkesfriluftsnemnda, vegsjefen og Universitetets Oldsaksamling som alle, med unntak av fylkesfriluftsnemnda, har avgitt uttalelse.

Oldsaksamlingen har befart området og gjort en rekke funn og peker på at inngrep innenfor planområdet ikke kan skje før byggherren har søkt Universitetets Oldsaksamling om frigivelse av fornminnene innenfor området, og derpå fått tillatelse til å starte inngrepet i mark. Oldsaksamlingen forutsetter at det må gjøres enkelte undersøkelser og en fullstendig registrering før arbeidet med alpinsentret kan fortsette. Kostnaden til de nødvendige arbeider må dekkes av byggherren, kfr. kulturminnelovens bestemmelser i § 10.

En stadfestelse av den framlagte reguleringsplan vil først kunne skje etter at det er gjort nødvendige avtaler mellom utbygger og Universitetets Oldsaksamling for å sikre, alternativt dokumentere og undersøke kulturminnene.

./.. Kopi av Oldsaksamlingens uttalelse følger vedlagt.

Ingeniørkontoret i kommunen og Dagalifjell Alpinsenter A/S, c/o Høeg Høyfjellssenter, har fått oversendt kopi direkte fra Oldsaksamlingen.

I fylkeskommunens uttalelse pekes på at alpinanlegget med skitrekk og nedfartsløyper bør reguleres som spesialområde, og ikke som landbruksområde.

Fylkesmannen er enig i dette. Det vil imidlertid være mulig å foreta denne endringen i samråd med kommunen, ved stadfesting av planen, under forutsetning av at landbruksmyndig-

hetene ikke har innvendinger.

./.
Fylkeskommunen har også andre merknader som tilsier justeringer av planforslaget, jfr. vedlagte kopi av uttalelsen.

Fylkesfriluftsnemndas uttalelse vil foreligge først om 3 uker, da saken ble utsatt i forrige møte.

Fylkesmannen finner det hensiktsmessig å drøfte reguleringsforslaget og nødvendige justeringer/endringer med representanter for kommunen og Dagalifjell Alpinsenter A/S når kulturminneregistreringen er fullført og forholdet til Universitetets Oldsaksamling nærmere avklart.

Fylkesmannens videre behandling av saken stilles i bero i påvente av overnevnte avklaring og forslag fra kommunen om tidspunkt for drøfting av planjusteringer.

Etter fullmakt



Jan Rognebakke

Gjenpart sendt:

- Dagalifjell Alpinsenter A/S, c/o Høeg Høyfjellssenter,
3632 Uvdal.
- Buskerud fylkeskommune, her.
- Universitetets Oldsaksamling, Fredriks gt. 2, 0164 Oslo l.
- Fylkeslandbrukskontoret i Buskerud, her.

Angår: Dagalifjell Alpinsenter A/S, Flåta gnr. 5/ bnr. 3,
Nore og Uvdal Kommune, Buskerud

Fellesbefaring og fremdriftsavtale mellom Kjell Torkehagen for Alpinsenteret og Tom H. Haraldsen Univ. Oldsaksamling 3 og 4 oktober 1984.

Innen planområdet er det registrert 14 groper, trolig dyregraver. For at utbygging og drift vintersesongen 1984 - 1985, skal finne sted må kulturminnene sikres. Undersøkelse planlegges utført våren forsommeren 1985. Deretter frigis området, skulle det imidlertid gjøres funn under flatmark o.l. skal utbygger stoppe arbeidet og varsle Univ. Oldsaksamling, j.fr. Kulturminnelovens bestemmelser. Inmåling av de 14 markede kulturminner gjennomføres i samarbeid med Nore og Uvdal Kommune og kartfestes som tidligere avtalt.

- A. I de deler av området hvor det er forminner og hvor det skal brukes maskiner, skal disse merkes med hegning og ha sikringsone. Merking kan gjøres med pæler mellom hvilke det er brukket tråd med påfestede refleksbrikker. Avstand mellom grop og gjærde må være 5 meter. Dersom avstand blir mindre må det settes opp et mer solid gjærde. Maskinfører må gjøres tydelig oppmerksom på de enkelte kulturminner og at det er:
 - forbudt å kjøre over disse
 - forbudt å parkere på disse
 - forbudt å dumpe masse, hensette gjenstander midlertidlig eller permanent på disse eller på annen måte gjøre skade.
- B. Når maskin er ferdig, legges det kavler over hver enkelt grop, med unntak for Reg. nr. 2 og dekkes med bar. På kuler og staup i terrenget gjøres laget ekstra tykt. Erfaringsmessig er terrengslitasjen størst på slike steder i slalom-bakker.
- C. Når det er blitt snebart 1985, ryddes forminnene for sikringsdekket og Univ. Oldsaksamling underrettes om at dette er gjort. Etter avtale om tidspunkt, utfører Oldsaksamlingen nødvendig undersøkelse og dokumentasjon. Kostnader til etterarbeide og prøver dekkes av utbygger, Konf. Kulturminnelovens Paragraf 10.
- D. Utbygger stiller gravemaskin/traktorgraver til disposition, kostnadene er eksklusive Univ. Oldsaksamlings budsjett.
- E. Området frigis av Univ. Oldsaksamling etter endt undersøkelse. Først da kan reel planering av området og dyrking finne sted.
- F. Fylkesmannen i Buskerud underrettes om denne avtale som skal inngå i stadfestingen så snart Dagalifjell Alpinsenter A/S har tiltrådt avtalen.

Uvdal 4 oktober 1984

Laurits Løkkevik

Laurits Løkkevik
Styrets formann
Dagalifjell Alpinsenter A/S

Tom H. Haraldsen

Tom H. Haraldsen
Bestyrer

OLDSAKSAMLINGEN	
J.nr. 002126	10 OKT. 84
SAKSB. TH	ARK.Nr.

Angår: Dagalifjell Alpinsenter A/S, Flåta gnr. 5/ bnr. 3,
Nore og Uvdal Kommune, Buskerud

Fellesbefaring og fremdriftsavtale mellom Kjell Torkehagen for Alpinsenteret og Tom H. Haraldsen Univ. Oldsaksamling 3 og 4 oktober 1984.

Innen planområdet er det registrert 14 grop, trolig dyregraver. For at utbygging og drift vintersesongen 1984 - 1985, skal finne sted må kulturminnene sikres. Undersøkelse planlegges utført våren forsommeren 1985. Deretter frigis området, skulle det imidlertid gjøres funn under flatmark o.l. skal utbygger stoppe arbeidet og varsle Univ. Oldsaksamling, j.fr. Kulturminnelovens bestemmelser. Inmåling av de 14 markede kulturminner gjennomføres i samarbeid med Nore og Uvdal Kommune og kartfestes som tidligere avtalt.

- A. I de deler av området hvor det er forminner og hvor det skal brukes maskiner, skal disse merkes med hegning og ha sikringsone. Merking kan gjøres med pæler mellom hvilke det er brukket tråd med påfestede refleksbrikker. Avstand mellom grop og gjærde må være 5 meter. Dersom avstand blir mindre må det settes opp et mer solid gjærde. Maskinfører må gjøres tydelig oppmerksom på de enkelte kulturminner og at det er:
- forbudt å kjøre over disse
 - forbudt å parkere på disse
 - forbudt å dumpe masse, hensette gjenstander midlertidlig eller permanent på disse eller på annen måte gjøre skade.
- B. Når maskin er ferdig, legges det kavler over hver enkelt grop, med unntak for Reg. nr. 2 og dekkes med bar. På kuler og staup i terrenget gjøres laget ekstra tykt. Erfaringsmessig er terrengslitasjen størst på slike steder i slalom-bakker.
- C. Når det er blitt snebart 1985, ryddes forminnene for sikringsdekket og Univ. Oldsaksamling underrettes om at dette er gjort. Etter avtale om tidspunkt, utfører Oldsaksamlingen nødvendig undersøkelse og dokumentasjon. Kostnader til etterarbeide og prøver dekkes av utbygger, Konf. Kulturminnelovens Paragraf 10.
- D. Utbygger stiller gravemaskin/traktorgraver til disposition, kostnadene er eksklusive Univ. Oldsaksamlings budsjett.
- E. Området frigis av Univ. Oldsaksamling etter endt undersøkelse. Først da kan reel planering av området og dyrking finne sted.
- F. Fylkesmannen i Buskerud underrettes om denne avtale som skal inngå i stadfestingen så snart Dagalifjell Alpinsenter A/S har tiltrådt avtalen.

Laurits Løkkevik

Laurits Løkkevik
Styrets formann
Dagalifjell Alpinsenter A/S

Uvdal 4 oktober 1984

Tom H. Haraldsen

Tom H. Haraldsen
Bestyrer

OLDSAKSAMLINGEN	
J.nr. 002126	10 OKT 84
SAKS. TH	ARK.Nr.

Oktober

Sendes
sammen med
brev nr. 2.
Til fylkesmannen
i Buskerud.

Angår: Dagalifjell Alpinsenter A/S, Flåta gn
Nore og Uvdal Kommune, Buskerud

Fellesbefaring of fremdriftsavtale mellom Kjell Torkehagen for Alpinsenteret og Tom H. Haraldsen Univ. Oldsaksamling 3 og 4 oktober 1984.

Innen planområdet er det registrert 14 grop, trolig dyregraver. Før at utbygging og drift vintersesongen 1984 - 1985, skal finne sted må kulturminnene sikres. Undersøkelse planlegges utført våren forsommeren 1985. Deretter frigis området, skulle det imidlertid gjøres funn under flatmark o.l. skal utbygger stoppe arbeidet og varsle Univ. Oldsaksamling, j.fr. Kulturminnelovens bestemmelser. Inmåling av de 14 markede kulturminner gjennomføres i samarbeid med Nore og Uvdal Kommunen og kartfestes som tidligere avtalt.

- A. I de deler av området hvor det er forminner og hvor det skal brukes maskiner, skal disse merkes med hegning og ha sikringsone. Merking kan gjøres med pæler mellom hvilke det er brukket tråd med påfestede refleksbrikker. Avstand mellom grop og gjærde må være 5 meter. Dersom avstand blir mindre må det settes opp et mer solid gjærde. Maskinfører må gjøres tydelig oppmerksom på de enkelte kulturminner og at det er;
 - forbudt å kjøre over disse
 - forbudt å parkere på disse
 - forbudt å dumpe masse, hensette gjenstander midlertidlig eller permanent på disse eller på annen måte gjøre skade.
- B. Når maskin er ferdig, legger det kavler over hver enkelt grop, med unntak for Reg. nr. 2 og dekkes med bar. På kuler og staup i terrenget gjøres laget ekstra tykt. Erfaringsmessig en terrenlitasjen størst på slike steder i slalom-bakker.
- C. Når det er blitt enebart 1985, ryddes forminnene for sikringsdekket og Univ. Oldsaksamling underrettes om at dette er gjort. Etter avtale om tidspunkt, utfører Oldsaksamlingen nødvendig undersøkelse og dokumentasjon. Kostnader til etterarbeide og prøver dekkes av utbygger, Konf. kulturminnelovens Paragraf 10.
- D. Utbygger stiller gravemaskin/traktorgraver til dispensjon, kostnadene er eksklusive Univ. Oldsaksamlings budsjett.
- E. Området frigis av Univ. Oldsaksamling etter endt undersøkelse. Først da kan reel planering av området og dyrking finne sted.
- F. Fylkesmannen i Buskerud underrettes om denne avtale som skal inngå i stadfestingen så snart Dagalifjell Alpinsenter A/S har tiltrådt avtalen.

Uvdal 4 oktober 1984

Etter Mandat
Kjell Torkehagen
Kjell Torkehagen
for Dagalifjell Alpinsenter A/S

Tom H. Haraldsen
Tom H. Haraldsen

Oktober 4, 1985

Angår: Dagalifjell Alpinsenter A/S, Flåta gnr. 5/ bnr. 3,
Nore og Uvdal Kommune, Buskerud

Fellesbefaring of fremdriftsavtale mellom Kjell Torkehagen for Alpinsenteret og Tom H. Haraldsen Univ. Oldsaksamling 3 og 4 oktober 1984.

Innen planområdet er det registrert 14 grop, trolig dyregraver. Før at utbygging og drift vintersesongen 1984 - 1985, skal finne sted må kulturminnene sikres. Undersøkelse planlegges utført våren forsommeren 1985. Deretter frigis området, skulle det imidlertid gjøres funn under flatmark o.l. skal utbygger stoppe arbeidet og varsle Univ. Oldsaksamling, j.fr. Kulturminnelovens bestemmelser. Inmåling av de 14 markede kulturminner gjennomføres i samarbeid med Nore og Uvdal Kommunen og kartfestes som tidligere avtalt.

- A. I de deler av området hvor det er forminner og hvor det skal brukes maskiner, skal disse merkes med hegning og ha sikringsone. Merking kan gjøres med pæler mellom hvilke det er brukket tråd med påfestede refleksbrikker. Avstand mellom grop og gjærde må være 5 meter. Dersom avstand blir mindre må det settes opp et mer solid gjærde. Maskinfører må gjøres tydelig oppmerksom på de enkelte kulturminner og at det er;
 - forbudt å kjøre over disse
 - forbudt å parkere på disse
 - forbudt å dumpe masse, hensette gjenstander midlertidlig eller permanent på disse eller på annen måte gjøre skade.
- B. Når maskin er ferdig, legger det kavler over hver enkelt grop, med unntak for Reg. nr. 2 og dekkes med bar. På kuler og staup i terrenget gjøres laget ekstra tykt. Erfaringsmessig en terrenlitasjen størst på slike steder i slalom-bakker.
- C. Når det er blitt enebart 1985, ryddes forminnene for sikringsdekket og Univ. Oldsaksamling underrettes om at dette er gjort. Etter avtale om tidspunkt, utfører Oldsaksamlingen nødvendig undersøkelse og dokumentasjon. Kostnader til etterarbeide og prøver dekkes av utbygger, Konf. kulturminnelovens Paragraf 10.
- D. Utbygger stiller gravemaskin/traktorgraver til dispensjon, kostnadene er eksklusive Univ. Oldsaksamlings budsjett.
- E. Området frigis av Univ. Oldsaksamling etter endt undersøkelse. Først da kan reel planering av området og dyrking finne sted.
- F. Fylkesmannen i Buskerud underrettes om denne avtale som skal inngå i stadfestingen så snart Dagalifjell Alpinsenter A/S har tiltrådt avtalen.

Uvdal 4 oktober 1984

Etter Mandat

Kjell Torkehagen

Kjell Torkehagen

for Dagalifjell Alpinsenter A/S

Tom H. Haraldsen

Tom H. Haraldsen

Oktober 4, 1985

Angår: Dagalifjell Alpinsenter A/S, Flåta gnr. 5/ bnr. 3,
Nore og Uvdal Kommune, Buskerud

Fellesbefaring of fremdriftsavtale mellom Kjell Torkehagen for
Alpinsenteret og Tom H. Haraldsen Univ. Oldsaksamling 3 og 4
oktober 1984.

Innen planområdet er det registrert 14 gropen, trolig dyregraver.
Før et utbygging og drift vintersesongen 1984 - 1985, skal finne
sted må kulturminnene sikres. Undersøkelse planlegges utført
våren forsommeren 1985. Deretter frigis området, skulle det
imidlertid gjøres funn under flatmark o.l. skal utbygger stoope
arbeidet og varsle Univ. Oldsaksamling, j.fr. Kulturminnelovens
bestemmelser. Inmåling av de 14 markede kulturminner gjennom-
føres i samarbeid med Nore og Uvdal Kommunen og kartfestes som
tidligere avtalt.

- A. I de deler av området hvor det er forminner og hvor det
skal brukes maskiner, skal disse merkes med hegning og
ha sikringsone. Merking kan gjøres med pæler mellom
hvilke det er brukket tråd med påfasteede refleksbrikker.
Avstand mellom grop og gjærde må være 5 meter. Dersom
avstand blir mindre må det settes opp et mer solid gjærde.
Maskinfører må gjøres tydelig oppmerksom på de enkelte
kulturminner og at det er;
- forbudt å kjøre over disse
- forbudt å parkere på disse
- forbudt å dumpe masse, hensette gjenstander midlertidlig
eller permanent på disse eller på annen måte gjøres skade.
- B. Når maskin er ferdig, legger det kavler over hver enkelt
grop, med untek for Reg. nr. 2 og dekkes med bar. På kuler
og staup i terrenget gjøres laget ekstra tykt. Erfarings-
messig en terrennlitesjen størst på slike steder i slalom-
bakker.
- C. Når det er blitt enebart 1985, ryddes forminnene for
sikringsdekket og Univ. Oldsaksamling underrettes om at
dette er gjort. Etter avtale om tidspunkt, utfører
Oldsaksamlingen nødvendig undersøkelse og dokumentasjon.
Kostnader til etterarbeide og prøver dekkes av utbygger,
Konf. kulturminnelovens Paragraf 10.
- D. Utbygger stiller gravemaskin/traktorgraver til dispensjon,
kostnadene er eksklusive Univ. Oldsaksamlings budsjett.
- E. Området frigis av Univ. Oldsaksamling etter endt undersøkelse.
Først da kan reel planering av området og dyrking finne sted.
- F. Fylkesmannen i Buskerud underrettes om denne avtale som
skal inngå i stadfestingen så snart Dagalifjell Alpinsenter A/S
har tiltrådt avtalen.

Uvdal 4 oktober 1984

Etter Mandat

Kjell Torkehagen

Kjell Torkehagen

for Dagalifjell Alpinsenter A/S

Tom H. Haraldsen

Tom H. Haraldsen

DAGALIFJELL ALPINSENTER A/S
c/o Høk Høyfjellsenter
3632 Uvdal

Til: Redaksjonssjef Aage Ingebrethsen
Laagendalsposten
Storgate 30
3600 Kongsberg

5 oktober 1984

Vedr.: Artikkel i Deres avis den 4 oktober 1984,
tittel "Kulturminner forsinker".

I forbindelse med denne artikkel ringte Konsulent Kjell Torkehagen til journalist Hilde Møthe - Torsdag aften kl. 22:46 og Fredag kl. 15:45 - envidere Fredag morgen til Redaksjonssjef Aage Ingebrethsen.

Våre kommentarer til denne artikkel er følgende:

"...Oldsaksamlingen slår fast at de arbeidene som er gjort er klart brudd på Kulturminneloven..."

Dagalifjell Alpinsenter A/S har overhodet ikke utført arbeider i terrenget. Ikke en eneste stein er rørt. Derimot har Grunneierne Signe og Odd Krogh hugget en god del skog som ble behørlig anmeldt og rapportert til myndighetene.

"...men nå er det nødvendig at alpinsenteret selv tar kontakt med Oldsaksamling for å få kartlagt hvilke kulturminner en skal ta hensyn til ved den videre utbyggingen..."

Oldsaksamlingen ved Konservator Tom Haraldsen undersøke området den 31 august 1984 og fant 18 dyregraver. (Det er mulig at 2 av disse kan være kullmiler o.l.).

Området blev registrert av Haraldsen fra Oldsaksamlingen den 3dje og 4de oktober 1984. En avtale om en videre fremdriftsplan ble undertegnet på vegne av Dagalifjell Alpinsenter A/S og Universitets Oldsaksamling. Denne går bl. annet ut på at Oldsaksamlingen vil foreta de endelige utgravingsarbeider medio mai 1985. Videre beskriver avtalen i detaljer hvordan de forskjellige arbeider å heisetrassé og alpinløype skal foregå. Dette for å beskytte dyregravene.

Oldsaksamlingen forårsaker ingen forsinkelser ved utbygging av Dagalifjell Alpinsenter A/S. Oldsaksamlingen har foretatt de nødvendige undersøkelser på meget kort tid og dessuten vært til hjelp med konstruktiv informasjon.

"...men mye tyder på at antall kulturminner er langt større..."

Dette er ukjent for Dagalifjell Alpinsenter A/S. Under den siste befaringen sammen med Oldsaksamlingens folk den 3 og 4 oktober framkom det ikke noe som tydet på dette.

DAGALIFJELL ALPINSENTER A/S

Forsinkelser:

Reguleringsplanene til Dagalifjell Alpinsenter A/S blev sendt til Fylket for stadfestelse juli 1984 etter at disse var godkjent av Nore og Uvdal Kommune. Behandlingen i Fylket har gått greit i de fleste etater bortsett fra Fylkets Friluftsnemd. I brev av den 16 september 1984 blev vårt selskap informert om at Friluftsnemda hadde utsatt behandling av saken i 3 uker. Vi er nu blitt informert av fylket at nytt møte ikke er bestemt.

Dagalifjell Alpinsenter A/S ville være takknemlige for en direkte henvendelse til selskapet for opplysninger vedrørende våre gjøremål.

Selskapet håper på et godt samarbeide med Deres avis i framtiden og føler at Deres publikasjon vil gjøre sitt beste for en oppklarende redegjørelse av den lille misforståelse som er oppstått.

Med Hilsen

Kjell Torkehagen

Kjell Torkehagen
Konsulent

pr. Dagalifjell Alpinsenter A/S

Kopi: Fylkesreguleringsarkitekt Rognebakke, Buskerud Fylke
Ordfører Gunnar Torgersen, Nore og Uvdal Kommune
Konservator Tom Haraldsen, Universitets Oldsaksamlingen

Klipp i klipparkivet

Fylkesmannen i Buskerud,
Fylkeshuset,
3000 Drammen.

11. oktober 1984.
Jnr. 2002/84 TH/mh
Jnr. 3027/84
Ark. 714.8 JR/Oab

VEDRØRENDE REGULERINGSPLAN FOR OMRÅDE DAGALIFJELL ALPINS-
SENTER, NØRE OG UVDAL KOMMUNE, BUSKERUD.

Vi viser til tidligere korrespondanse vedrørende ovennevnte planforslag. På bakgrunn av fellesmøte mellom Oldsaksamlingen og Dagalifjell Alpinsenter A/S, 3. og 4. oktober d.å., er vi blitt enige om vedlagte avtale. Med den begrensning som ligger i avtalen har Universitetets Oldsaksamling ingen merknader til at Fylkesmannen stadfester den fremlagte reguleringsplanen.

Med hilsen

Tom H. Haraldsen
konservator

Kopi: Dagalifjell Alpinsenter A/S., c/o Høegh Høyfjellssenter,
3632 Uvdal.
Nore og Uvdal kommune, Ingeniørkontoret, 3630 Rødberg.



UNIVERSITETETS
OLDSAKSAMLING

FREDERIKS GATE 2
OSLO 1

Gårds/bruksnavn Flåta	
G.nr./br.nr. Gnr. 5, bnr. 3.	
Kommune Nore og Uvdal	Fylke Buskerud
Sogn	Prestegjeld
Eier/bruker, adr. Krogh	
Gjelder:	
Flyfoto	Kartref.
Innber./rapport/reg. ved: Tom H. Haraldsen	Dato 3/10.1984.

Grunneieren, Krogh, fortalte 3. oktober 1984 til undertegnede at han ved fiske i Skardsvatn, et vann som ligger til eiendommen hans på Hardangervidda, stadig gjør funn av slagg i garna når han fisker. Vannet er regulert litt opp, slik at det er temmlig langgrunt ved breddene. Iøvrig kjenner han ikke til kulturminner på stedet.


Tom H. Haraldsen



UNIVERSITETETS
OLDSAKSAMLING

FREDERIKS GATE 2
OSLO 1

Gårds/bruksnavn Flåta	
G.nr./br.nr. Gnr. 5, bnr. 3.	
Kommune Nore og Uvdal	Fylke Buskerud.
Sogn	Prestegjeld
Eier/bruker, adr.	
Gjelder: Kulturminner på Flåta.	
Flyfoto	Kartref.
Innber./rapport/reg. ved: Tom H. Haraldsen	Dato 3. - 4/10.1984.

Befaringen angår innmåling av registrerte kulturminner og avtale om hvorledes Dagalifjell Alpinsenter kan komme i gang i inneværende år.

Befaringen fant sted i tidsrommet 3. - 4- oktober hvor undertegnede møtte for Universitetets Oldsaksamling, og Kjell Torkehaugen møtte for Dagalifjell Alpinsenter. Grunneieren Krogh deltok i felt begge dager. Ved befaringen var mesteparten av tømmeret kjørt ut av området. En fikk derfor en viss korrigering av vårt tidligere arbeid, jfr. innberetning av 17/9.1984. I alt ble det registrert 14 objekter hvorav to er usikre. Samtlige objekter er merket med stake og et registreringsnummer. Det kommunale oppmålingsvesen i Nore og Uvdal skal stå for oppmåling og kartfesting av disse punkter. Det ser ut til at vi ved følgende ordning ikke behøver å stoppe utbyggingen av Dagalifjell Alpinsenter i inneværende år:

- a) Alle objekter unntatt registrering 2 sikres med hegning i de områder hvor det skal kjøres maskin. Dette gjelder også de som ligger utenfor den direkte inngrepssone.

Gårds/bruksnavn	
Flåta	
G.nr./br.nr.	
Gnr. 5, bnr. 3	
Kommune	Fylke
Nore og Uvdal	Buskerud.

- 2 -

- b) Når maskinene er ferdig med sitt arbeide i terrenget, dekkes alle groper med et lag rajer før en på toppen legger et lag med bar. Særlig på de steder hvor gropene ligger på brink i terrenget må disse tildekkes godt. Erfaring viser at det er stor slitasje i alpinløyper på kuler og staup.
- c) På vårparten fjernes alt dekkmateriale fra de enkelte groper.
- d) Universitetets Oldsaksamling sørger for nødvendige undersøkelser og dokumentasjon på vår/forsommer. Kostnadene til dette dekkes av utbygger.
- e) Dagalifjell Alpinsenter stiller traktorgraver til disposisjon, eller annen maskingraver, og er eksklusiv undersøkelsesbudsjettet.

Med unntak for registrering 2 ligger alle de registrerte objekter enten i direkte konflikt eller i kant av inngrepsområdet. En kan således med bakgrunn i foreliggende reguleringsplan ikke påregne et varig vern. Da objektene i turistseongen også vil være dekket av sne, er det heller ingen pedagogiske grunner som taler for at man innen planområdet skal ha spesialregler og avtaler om disse. En må derfor regne alle registrerte objekter som frigitt. Uten at Universitetets Oldsaksamling er bundet av det, har jeg antydnet at undersøkelsene kan komme til å ligge på et nivå av inntil 8 ukeverk i felt + etterarbeid + prøver. Dette er nok noe knapt for å gjøre en totalunder-

Gårds/bruksnavn	
Flåta	
G.nr./br.nr.	
Gnr. 5, bnr. 3	
Kommune	Fylke
Nore og Uvdal	Buskerud.

- 3 -

søkelse av alle objekter. Det kan imidlertid være en fordel at en i løpet av vinteren danner seg en formening om mål og mening ved undersøkelsene, da det etterhvert er avdekket en god del data vedrørende groper. Det bør imidlertid være en forutsetning at det fra samtlige objekter som blir undersøkt og dokumentert, blir samlet inn trekull for radiologisk datering. Budsjett for våre undersøkelser bør snarest oversendes Dagalifjell Alpinsenter.

De enkelte registreringer, slik de vil bli kartfestet:

Generelt:

Alle objekter ligger i en sørvendt skråning som løper ned mot dalbunnen og Uvdalsåni som renner fra vest mot øst. Skråningen er skåret av en rekke bekkedaler og raviner som er formet av smeltevann under isens tilbaketrekning. Det er sterkt vekslende bonitet innenfor området, med morenegrus og sand som det mest vanlige, og stykkevis finnes det rygger og partier med større stein. Vegetasjonen er bjørk i de øvre områder, og stor grov furu i de lavere partier.

Registrering 1:

Kant i kant av heisetrasé og mot skogen like ved Alpinsentrets fastpunkt 21, ligger det en bolleformet grop, innvendig mål er 2m, inklusiv omgivende voll er tverrmålet 3m og dybden 0,5m. Den ligger på en svak Ø/V-vendt terrasse. Formen er sirkulær.

Gårds/bruksnavn	
Flåta	
G.nr./br.nr.	
Gnr. 5, bnr. 3	
Kommune	Fylke
Nore og Uvdal	Buskerud.

- 4 -

Registrering 2:

Oval dyregrav på brink av grusrygg som står N/S, bekkedal i ryggens vestkant og kraftgate i ryggens østkant. Vegetasjon grov furuskog. Gropa ligger utenfor det planlagte inngrepsområdet. Ytre diameter er 3m, gropen har et tverrmål på 2m og dybden er 0,7m.

Registrering 3:

Usikker grop. Uregelmessig, nær kvadratisk i form, noe stein i bunnen. Ligger på brink over bekkedal og rett syd for grop 1 i en fallende skråning. Tverrmål ca. 2,5m og dybde 0,4m. Bjørk i sørvestkant kan være årsak til den uregelmessige formen.

Registrering 4:

Ligger på samme brink som 1 og 3, sirkulær med voll. Tverrmål 3m, grop diameter 1,5 og dybde 0,4m. Denne ligger midt i heisetraséen og trenger ekstra sikring.

Registrering 5:

Svært usikker. Brink av Ø/V-gående terrasse. Store mengder kvist og kvas dekker en terrengformasjon som meget vel kan være en grop.

Registrering 6:

Ø/V-gående terrengflate og dennes sørøstre brink, der ligger det en sirkulær grop med diameter 2m og dybde 0,4m.

Registrering 7:

Vid, grunn grop i nordvestkant av samme terrasse som registrering 6. Det er ingen tydelig vollmarkering rundt gropa. Gropas tverrmål er 3m og dybden 0,4m. Vestbrinken faller ned i en bekkedal.

Gårds/bruksnavn	
Flåta	
G.nr./br.nr.	
Gnr. 5, bnr. 3	
Kommune	Fylke
Nore og Uvdal	Buskerud.

- 5 -

På selve terrassen hvor registrering 6 og 7 ligger, er det en del brunstgroper for elg.

Registrering 8:

Ved foten av en markert grusskråning mellom traséen for skitrekking og skibakken, ligger det en 2,5m vid grop som er 0,6m dyp. I gropens vestkant ble det funnet trekull ved prøvestikking.

Registrering 9:

Denne ligger på samme terrengflate eller terrasse som registrering 8, men ytterst på brinken i et terrengknekk ligger det en sirkulær grop med diameter på 3m, og denne er fylt med kvist og kvas.

Registrering 10:

Muligens rotvelt, ligger i kant av driftevei på en liten sørvendt flate mellom høyereliggende partier i vest, øst og nord.

Registrering 11:

Sirkulær steinbygget grop av rundkamp. Denne ligger like øst for selve inngrepsområdet. Tverrmålet er 2m, og dybden 0,4m. Gropen, som ligger i en storsteinsrøys som er orientert n/S, er atypisk for området.

Registrering 12:-

Ved foten av sørvest-orientert skråning og i bunnen av bekkedalen, ligger det en sirkulær grop. Tverrmålet er 2,5m og dybden 0,5m. I sørøst-kant av gropen står det en stor stein. Straks vest for gropa løper det en stor bekk. Gropa kan være del av et fangstanlegg, men området vest for bekken er ikke sjekket.

Gårds/bruksnavn	
Flåta.	
G.nr./br.nr.	
Gnr. 5, bnr. 3.	
Kommune	Fylke
Nore og Uvdal	Buskerud.

- 6 -

Registrering 13:

Slak sørlig skråning ned mot gården. I dennes overkant ligger det en sirkulær grop med tverrmål 3m, dybde ukjent, da det er mye kvist og kvas i gropa.

Registrering 14:

Grop i inngrepsområdets østre ytterkant. Den har driftevei i vestkant og bekkedal ca. 10m lenger mot øst. Gropas tverrmål er 2m og dybden 0,5m.

Nore og Uvdal 4/10.1984


Tom H. Haraldsen.



KOPI

FYLKESMANNEN I BUSKERUD

┌ Nore og Uvdal kommune ┐
 3630 RØDBERG

└ ┘

OLDSAKSAMLINGEN	
J.nr. 002431	15 NOV 84
SAKSB. AEC	ARK.Nr.

DERES REF. VAR REF. (BES OPPGITT VED SVAR) DATO
 Jnr. 3027/84 ark. 714.8 JR/OAB 12. november 1984

REGULERINGSPLAN FOR OMRÅDET DAGALIFJELL ALPINSENTER.
 NORE OG UVDAL KOMMUNE.

Deres brev av juli 1984.

I medhold av § 27 i bygningsloven av 18.06.1965, jfr. fullmakt av 02.07.1973 fra Miljøverndepartementet, stadfester fylkesmannen herved vedtak av Nore og Uvdal kommunestyre den 29.06.84 om nevnte regulering.

En mindre del av planforslaget er unntatt fra stadfestingen. Dette arealet er på plankartet påført svart skravur.

Saken er av fylkesmannen forelagt Buskerud fylkeskommune, som har avgitt uttalelse i brev av 07.09.1984. Det pekes i uttalelsen på at arealet som alpinanlegget vil beslaglegge til skitrekke og nedfartsløyper, ikke bør inngå som del av tiliggende landbruksområder, men reguleres som spesialområde.

Videre bemerkes at byggelinjer langs riksvegen, fylkesvegen og Nørstebøsetervegen må inntegnes og byggeområdet ved nedre del av skitrekket påføres bruksformålet som er varmestue.

Saken er av fylkesmannen også forelagt Fylkeslandbrukskontoret i Buskerud. Fylkeslandbruksmyndighetene har ingen merknader til planforslaget, og heller ikke til at området for skitrekke og nedfartsløype ved stadfestingen endres til spesialområder, jfr. uttalelser i brev av 25.09. og 25.10. d.å.
 ././.

Også Oldsaksamlingen har avgitt uttalelse til planforslaget med brev av 07.08., 17.09., 27.09. og 11.10. d.å. til fylkesmannen. Innen planområdet har Oldsaksamlingen gjort en rekke funn. Registreringer og undersøkelser er foretatt, men fullstendig registrering kan først utføres våren 1985.

Etter søknad fra utbyggeren om frigiving av de registrerte kulturminner, har imidlertid Universitetets Oldsaksamling funnet å kunne godta reguleringsforslaget på vilkår av at ingen terrenginngrep iverksettes som kan skade kulturminnene før området frigis etter endt undersøkelse.

./. ./. ./. Kopi av overnevnte uttalelser følger vedlagt.

Fylkesmannen har funnet det nødvendig ved stadfestingen å foreta endringer i h.t. fylkeskommunens merknader og de anbefalinger som vegsjefen i Buskerud har gitt i brev av 22. mai 1984 til kommunen.

Nordre del av planområdet er unntatt fra stadfestingen, da adkomst til hyttene der og tilhørende parkeringsplasser samt behovet for parkeringsplass for alpinanlegget også i øvre del av planområdet, bør vurderes nærmere. Om mulig bør tilknytningen til riksveg 8 skje via Nørstebøvegen, jfr. vegsjefens uttalelse i saken.

Planendringene er følgende:

- Arealet for skitrekke og nedfartsløype er omgjort til "spesialområde, alpinanlegg".
- Det er lagt inn byggegrenser i 30 meters avstand fra midte av riksvegen og 12,5 meter fra midte av fylkesvegen.
- Byggeområdet ved nedre del av skitrekket er gitt bruksformålet "varmestue".
- Fellesavkjørsel til parkeringsplass for alpinanlegget og Nordre Flåta gård må utformes i samråd med vegsjefen i Buskerud.

Kulturminnene i området må sikres inntil disse er ferdig registrert, undersøkt og frigitt. Dersom ytterligere funn gjøres, skal utbygger omgående stoppe arbeidet og varsle Oldsaksamlingen. Sikringstiltak skal iverksettes i h.t. Oldsaksamlingens instruksjoner.

Stadfestingen innebærer ikke utslippstillatelse etter § 11 i lov om vern mot forurensninger og om avfall av 13.03.1981.

Utslipp av område som omfattes av reguleringsplanen, kan bare skje på de vilkår som fastsettes med hjemmel i nevnte lov.

- ./. Det stadfestede reguleringskart følger vedlagt med påtegning om stadfestingen.
Om kunngjøring av stadfestet reguleringsplan viser en til bygningslovens § 27 nr. 5.

Ved kunngjøring skal gjøres oppmerksom på at fylkesmannens vedtak kan påklages til Miljøverndepartementet, gjennom fylkesmannen, innen 3 uker etter at vedtaket er kunngjort, jfr. bygningslovens § 17 og kap. VI i forvaltningsloven av 10.02.1967.

./.. En del av de innsendte dokumenter vedlegges i retur.


Ragnar Christiansen


Jan Rognebakke

Gjenpart sendt:

Vegkontoret i Buskerud, Postboks 2265 Strømsø, 3001 Drammen

Fylkeslandbrukskontoret i Buskerud, her.

Buskerud fylkeskommune, her.

Fylkeskonservatoren i Buskerud, Konnerudgt. 7, 3000 Drammen

Universitetets Oldsaksamling, Fredriks gt. 2, 0164 Oslo 1.



24
NORE OG UVDAL KOMMUNE

TEKNISK ETAT

Fylkesmannen i Buskerud,
v/Jan Rognebakke,
Fylkeshuset,
Haugesgt. 89,
3000 DRAMMEN.

3630 Rødberg, 5. november 1984.
Deres ref.: Jnr. 3027/84 ark.714.8 JR/OAB.
Vår ref.: SS/ts. Ark. 504.

OLDSAKSAMLINGEN	
Jnr. 002337	07 NOV 84
SAKSB. TH	ARK.Nr.

VEDR. REGULERINGSPLAN FOR OMRÅDET DAGALIFJELL ALPINSENTER.

Deres brev av 16.9.84.

De funn som Oldsakssamlingen har gjort i området er nå målt og kart -
festet. Det skulle således ligge tilrette for å avholde det møte som
er antydnet av fylkesmannen i brev av 16.9.84.

Vi foreslår at nevnte møte avholdes i kommunehuset på Rødberg,

Onsdag den 14. november d.å. kl. 11.00. Frammøte Teknisk Etat.

Denne innkalling m/kopi av fylkesmannens brev av 16.9.84 sendes til:

Fylkesmannen i Buskerud, v/Jan Rognebakke, Haugesgt. 89, 3000 Drammen,
Dagalifjell Alpinsenter A/S, v/Kjell Torkehagen, 3632 Uvdal,
Universitetets Oldsaksamling, Fredriksgt. 2, 0164 Oslo 1,
Fylkeslandbrukskontoret i Buskerud, Fylkeshuset, 3000 Drammen,

som alle bes å delta med representanter på ovennevnte møte.

Med hilsen

Svein Sporan
Svein Sporan
Kom.ing.

Teknisk er ansvarlig
for komm. oppfølging
og gis melding om
dette



LKESMANNEN I BUSKERUD

Nore og Uvdal Kommune

Ingeniørkontoret

Jnr. _____ Dato 8.10.1984

Ark. nr. 504

NORE OG UVDAL KOMMUNE
3630 RØDBERG

NORE OG UVDAL KOMMUNE
sentraladministrasjonen
A.nr.: 615
Mott.: 24/8-84
Kopi til: F.meld.
Teknisk

DERES REF.

VAR REF. (BES OPPGITT VED SVAR)

Jnr. 3027/84 ark. 714.8 JR/OAB

16. september 1984

VEDRØRENDE REGULERINGSPLAN FOR OMRÅDET DAGALIFJELL ALPINSENTER.

Det vises til kommunens oversendelse av overnevnte reguleringsforslag i juli d.å.

Saken er av fylkesmannen forelagt fylkeskommunen, fylkeslandbruksmyndighetene, fylkesfriluftsnemnda, vegsjefen og Universitetets Oldsaksamling som alle, med unntak av fylkesfriluftsnemnda, har avgitt uttalelse.

Oldsaksamlingen har befart området og gjort en rekke funn og peker på at inngrep innenfor planområdet ikke kan skje før byggherren har søkt Universitetets Oldsaksamling om frigivelse av fornminnene innenfor området, og derpå fått tillatelse til å starte inngrepet i mark. Oldsaksamlingen forutsetter at det må gjøres enkelte undersøkelser og en fullstendig registrering før arbeidet med alpinsentret kan fortsette. Kostnaden til de nødvendige arbeider må dekkes av byggherren, kfr. kulturminnelovens bestemmelser i § 10.

En stadfestelse av den framlagte reguleringsplan vil først kunne skje etter at det er gjort nødvendige avtaler mellom utbygger og Universitetets Oldsaksamling for å sikre, alternativt dokumentere og undersøke kulturminnene.

./.. Kopi av Oldsaksamlingens uttalelse følger vedlagt.

Ingeniørkontoret i kommunen og Dagalifjell Alpinsenter A/S, c/o Høeg Høyfjellssenter, har fått oversendt kopi direkte fra Oldsaksamlingen.

I fylkeskommunens uttalelse pekes på at alpinanlegget med skitrekk og nedfartsløyper bør reguleres som spesialområde, og ikke som landbruksområde.

Fylkesmannen er enig i dette. Det vil imidlertid være mulig å foreta denne endringen i samråd med kommunen, ved stadfesting av planen, under forutsetning av at landbruksmyndig-

hetene ikke har innvendinger.

./.
Fylkeskommunen har også andre merknader som tilsier justeringer av planforslaget, jfr. vedlagte kopi av uttalelsen.

Fylkesfriluftsnemndas uttalelse vil foreligge først om 3 uker, da saken ble utsatt i forrige møte.

Fylkesmannen finner det hensiktsmessig å drøfte reguleringsforslaget og nødvendige justeringer/endringer med representanter for kommunen og Dagalifjell Alpinsenter A/S når kulturminneregistreringen er fullført og forholdet til Universitetets Oldsaksamling nærmere avklart.

Fylkesmannens videre behandling av saken stilles i bero i påvente av overnevnte avklaring og forslag fra kommunen om tidspunkt for drøfting av planjusteringer.

Etter fullmakt



Jan Rognebakke

Gjenpart sendt:

- Dagalifjell Alpinsenter A/S, c/o Høeg Høyfjellssenter,
3632 Uvdal.
- Buskerud fylkeskommune, her.
- Universitetets Oldsaksamling, Fredriks gt. 2, 0164 Oslo 1.
- Fylkeslandbrukskontoret i Buskerud, her.



NORE OG UVDAL KOMMUNE

TEKNISK ETAT

3630 Rødberg, 9. november 1984.

Deres ref.:

Vår ref.: SS/ts. Ark 504.

Fylkesmannen i Buskerud,
v/Rognebakke,
Fylkeshuset, 3000 Drammen.

Dagalifjell Alpinsenter A/S,
v/Kjell Torkehagen, 3632 Uvdal.

Universitetets Oldsaksamling,
Fredriksgt. 2, 0164 Oslo 1.

Fylkeslandbrukskontoret i Bukserud,
Fylkeshuset, 3000 Drammen.

OLDSAKSAMLINGEN	
J.nr. 002402	12 NOV. 84
SAKSB. AEC	ARK.Nr.

MØTE VEDR. REGULERINGSPLAN FOR DAGALIFJELL ALPINSENTER.

Det vises til brev av 5. november d.å. med innkalling til møte onsdag 14. november d.å. kl. 11.00 på Rødberg - for å diskutere ovennevnte sak.

Etter telefonsamtale mellom Jan Rognebakke og undertegnede er en kommet til enighet om de punkter i reguleringsplanforslaget som det var aktuelt å diskutere - og det tillyste møte onsdag den 14. november blir således avlyst.

Dette til orientering.

Med hilsen

Svein Sporan
Svein Sporan
Kom.ing.



NORE OG UVDAL KOMMUNE

TEKNISK ETAT

Universitetes Oldsaksamling,
v/konservator Tom H. Haraldsen,
Frederiksgt. 2,

0164 OSLO 1.

3630 Rødberg, 1. februar 1985.

Deres ref.: 1699/84 THH/GI.

Vår ref.: OF/ts. Ark. 504.

OLDSAKSAMLINGEN	
J.Nr. 000265	04.FEB.85
SAKS. AEC	ARK.Nr.

Vedr. kulturminner - Dagalifjell Alpinsenter, Uvdal.

Viser til tidligere korrespondanse og samtaler vedr. ovennevnte.

Innmåling av dyregravene/kullmilene ble foretatt i høst, på bar mark.

Vi har nå ferdigberegnet alle data, og tegnet ut en oversikt i M 1: 2000. Håper denne dekker Deres behov for registrering.

Oversikten følger vedlagt.

Med hilsen

Oddbjørn Fønnebo
Avd.ing.

Vedlegg.

27
UNIVERSITETET I OSLO

OLDSAKSAMLINGEN
FREDERIKS GATE 2, 0164 OSLO 1
TELEFON (02) 41 63 00



UNIVERSITY MUSEUM OF
NATIONAL ANTIQUITIES
FREDERIKS GATE 2, 0164 OSLO 1

KOPI

Nore og Uvdal kommune,
Teknisk etat,
3630 Rødberg.

OSLO, 15. februar 1985.

SAKSBEHANDLER:

DERES REF.:

VAR REF.: (BES OPPGITT VED SVAR) 265/85 THH/GI.

KULTURMINNER - DAGALIFJELL ALPINSENTER, UVDAL.

Vi viser til Deres ekspedisjon av 4. februar d.å..

Dessverre har det vist seg vanskelig å nyttiggjøre seg innmålingen De har utført for oss. Reguleringskartet vi har for Dagalifjell Alpinsenter mangler nødvendige koordinater for overføring av de innmålte punkter. Vi vil derfor be om at De sender oss et egnet kart.

Vi vedlegger transparangen, i tilfelle det er enklere for Dem å overføre de innmålte punkter direkte.

Beste hilsen

Arne Emil Christensen
bestyrer

Tom H. Haraldsen
mag.art.

Vedlegg.



NORE OG UVDAL KOMMUNE

TEKNISK ETAT

- 28 -

Universitetet i Oslo,
Oldsaksamlingen,
v/Tom H. Haraldsen,
Fredriks gate 2,

0164 OSLO 1.

3630 Rødberg, 28. februar 1985.

Deres ref.: 265/85 THH/GI.

Vår ref.: OF/ts.

OLDSAKSAMLINGEN	
000555	28 FEB 85
ARK. No. 265/85	

ARC

Vedr. kulturminner - Dagalifjell Alpinsenter, Uvdal.

Viser til Deres brev av 15. februar d.å., samt returnert transparent.

Sender derfor en forstørret kartkopi av økonomisk kartverk i M 1: 2000, over planområdet. Har påført koordinater på denne, samt overført de innmålte punkter.

Håper dette gir et bedre grunnlag for registreringen hos Dere.

Med hilsen

Oddbjørn Fønnebo
Avd.ing.



UNIVERSITETETS
OLDSAKSAMLING

FREDERIKS GATE 2
OSLO 1

Gårds/bruksnavn	
Dagalifjell Alpinsenter.	
G.nr./br.nr.	
Kommune	Fylke
Nore og Uvdal	Buskerud
Sogn	Prestegjeld
Eier/bruker, adr.	
Gjelder:	
Reguleringsplan for Dagalifjell Alpinsenter	
Flyfoto	Kartref.
Innber./rapport/reg. ved:	Dato
Tom H. Haraldsen	18. desember 1984.

Undertegnede besøkte 17. desember anleggsområdet for slalåmløypa. Anlegget var ifølge Kjell Torkehagen nå kommet så langt at man hadde begynt å planere området hvor det var registrert kulturminner. Etter hva jeg kunne konstatere på stedet, hvor det arbeidet to store gravemaskiner og en bulldozer, var alle kulturminner tydelig merket i terrenget. Videre var det åpenbart ut fra samtaler med de som kjørte maskinene, at de hadde fått klare instruksjoner om å holde seg unna kulturminnene. Etter mitt skjønn ser det ut til at Dagalifjell Alpinsenter loyalt holder seg til den inngåtte avtale.


Tom H. Haraldsen

OLDSAKSAMLINGEN
FREDERIKS GATE 2, 0164 OSLO 1
TELEFON (02) 41 63 00



UNIVERSITY MUSEUM OF
NATIONAL ANTIQUITIES
FREDERIKS GATE 2, 0164 OSLO 1

KOPI

Dagalifjell Alpinsenter A/S,
c/o Høk Høyfjellssenter,
3632 Uvdal.

OSLO, 15. mars 1985.

SAKSBEHANDLER:

DERES REF.:

VAR REF.: (BES OPPGITT VED SVAR) THH/GI

ARKEOLOGISKE UNDERSØKELSER I SLALOMBAKKEN TIL DAGALIFJELL
ALPINSENTER.

Vi viser til tidligere korrespondanse vedrørende ovennevnte utbygging.

For å få ned kostnadene vedrørende de tidligere avtalte undersøkelser, skal arbeidet gjøres i fortsettelse av vår undersøkelse for Numedal Alpinsenter. Videre forutsettes det at Dagalifjell Alpinsenter ordner med innkvartering og full forpleining. I henhold til avtale er budsjettet satt opp eksklusive gravemaskin med fører, da Numedal Alpinsenter disponerer en slik.

Totale kostnader inklusive prøver og rapportskrivning er beregnet til kr. 46.512.60, jfr. vedlagt budsjett.

Vi vil be om snarlig bekreftelse på at De vil dekke kostnadene.

Med hilsen

Arne Emil Christensen
bestyrer

Tom H. Haraldsen
mag.art.

Vedlegg.

B U D S J E T T

for arkeologisk undersøkelse ved Dagalifjell Alpinsenter,
Buskerud, 1985.

Lønn:

Konservators tid	8 timer à 84.40	678.40	
Leder	56 " "	64.95	3637.20
Assistent	56 " "	48.40	2710.40
Etterarbeid leder	32 " "	64.95	2078.40
5% lønnsøkning		<u>455.20</u>	9.559.60
Sosiale utgifter			3.823.80
Reiser			1.000.-
Diett og opphold			6.840.-
10 stk. C-14 dateringer			12.000.-
40% administrasjonsutgifter			<u>13.289.20</u>
			<u>kr.46.512.60</u>

DAGALIFJELL ALPINSENTER A/S
c/o Høk Høyfjellsenter
3632 Uvdal

Tlf.: 03-743658

(31) ~~31~~

OLDSAKSAMLINGEN	
Om 001088	20 JUN 85
SAKSE. TH	ARK.Nr.

Universitetets Oldsaksamling
v/ Konservator Tom Haraldsen
Fredriks Gate 2, 0164
Oslo 1

25 juni 1985

Vi refererer til vår avtale den 4 oktober 1984 og kan medele at våre selskap på styremøte den 17 juni 1985 besluttet å godta Deres tilbud om utgraving ved alpinanlegget.

Vennligst informer ogss om når De kan igangsette arbeidet. Dette på grunn av de forberedelsene vi må foreta.

Med Hilsen

Laurits Løkkevik

Laurits Løkkevik
Styrets Formann

Midlertidig Regnskap
i forbindelse med arkeologiske undersøkelser
ved Dagali fjell Alpinveier 17/5, ~~Årstadal~~,
Nore by Norddal k, Buskerud

Lønn feltarbeid	kr. 4877,80	
" etterarbeid 40 timer	<u>2.716,00</u>	kr. 7.593,80
Sosiale inntekter		" 3.037,50
Reiser		" 913,00
Dielt og opphold		" 716,00
25 kreanalyser à kr. 100,-		" 2.500,00
15 b-14 prøver à 1200,-		" 18.000,-
40 % alm. midler		<u>13.104,-</u>
		45.864,-

Befragning 1983	ca	2.804,-
-----------------	----	---------

Ikke betalt for 1984		<u>1.244,30</u>
		<u>49.932,30</u>

UNIVERSITETET I OSLO

33

OLDSAKSAMLINGEN
VIKINGSKIPSHUSET

FREDERIKS GATE 2, OSLO 1
TELEFON (02) 41 63 00



UNIVERSITY MUSEUM OF
NATIONAL ANTIQUITIES
VIKING SHIP MUSEUM

FREDERIKS GATE 2, OSLO 1

EKSPEDISJONSTID FRA
KL. 12.00 TIL 15.45 (15.00)

Dagalifjell Alpinsenter a/s
c/o Høk Høyfjellsenter
3632 Uvdal

OSLO, 27 juni 1985

VÅR REF.:

1388/85

DERES REF.:

Vi viser til Deres henvendelse av 25. juni d.å.
vedrørende arkeologiske undersøkelser i forbindelse
med Dagalifjell Alpinsenter.

Våre representanter, Tom Bloch-Nakkerud og Henrik
Wigestrand skal utføre arbeidet i uke 32 og 33. I
henhold til avtale innkvarteres de på Høk og vil da
ankomme mandag 5. august.

med hilsen

Tom H. Haraldsen

mag.art.

OLDSAKSAMLINGEN
FREDERIKS GATE 2, 0164 OSLO 1
TELEFON (02) 41 63 00



UNIVERSITY MUSEUM OF
NATIONAL ANTIQUITIES
FREDERIKS GATE 2, 0164 OSLO 1

K O P I I

Dagali Alpinsenter a/s
c/o Høk Høyfjellsenter
3632 Uvdal

OSLO, 3. oktober 1985

SAKSBEHANDLER:

DERES REF.:

VAR REF.: (BES OPPGITT VED SVAR) TH/gn

Angår arkeologisk undersøkelse av område utlagt til slalomløype.

Vi viser til tidligere korrespondanse vedrørende ovennevnte undersøkelser, og til samtale med Deres Torkehagen i forbindelse med undersøkelsene i høst.

Med unntak for rapportarbeid etc. regner vi oss ferdige med vårt arbeid i felt vedrørende kullmiletufter innen planområdet for slalomløypa. En forutsetter at fornminnene Øst og Vest for løype- og heisetrasee blir liggende. De fornminner som ligger innen utbyggingsområdet er med dette frigitt.

Våre undersøkelser ble dessverre noe mer kompliserte enn forutsatt. Dette har sammenheng med at det var gjort skader på en rekke av kullmiletuftene. Grovplaneringen av området har medført skader på de fleste av fornminnene og er ikke utført i henhold til avtale. Merarbeidet til undersøkelse har medført at kostnadene er blitt noe høyere enn budsjettet, ref. samtale med Torkehagen om forholdet.

Det midlertidige regnskap viser ca. 45.900 kr. til undersøkelser, ca. 2800 kroner vedr. befaringer. Våre regnskaper viser videre en udekket post fra 1984 kr. 1244.30, tilsammen blir det ca. kr. 50 000.

Med hilsen

Arne Emil Christensen
bestyrer

Tom H. Haraldsen
mag. art.

Kopi: Nore og Uvdal kommune
: Fylkesmannen i Buskerud
: Fylkeskonservatoren i Buskerud