

Sak

MELDING OM ULVESTUE I ROLLAG KOMMUNE, BUSKERUD.  
STÆRNES, GNR. 75/1, EIER: OLA N. STÆRNES.  
ROLLAG KOMMUNE, BUSKERUD

Dok.nr.	Dato	Dokument (type, tittel)	Merknader
1	28.03.89	Brev fra Rollag kommune til Fylkeskonservatoren i Buskerud.	
2	31.03.89	Brev fra Fylkeskonservatoren i Buskerud til U.O.	
3	25.06.89	Brev fra Fylkeskonservatoren i Buskerud til U.O.	
4	30.08.89	Brev fra U.O. til fylkeskonservatoren i Buskerud.	
5	24.11.89	Brev fra U.O. til fylkeskonservatoren i Buskerud.	



# ROLLAG KOMMUNE

Teknisk etat  
Tlf.: 03 - 746700

3626 ROLLAG

1  
64 /

Fylke: \_\_\_\_\_ en  
Buskerud

Buskerud Fylkeskommune Kulturadministrasjonen 30 MAR 1989 Jnr. <u>786</u> Arkiv _____
--

Buskerud fylkeskommune  
v/Helgen  
Haugesgt. 89

*Arvidt 10. 31.3.*

3019 DRAMMEN

## VEDR. ULVEGRAV I ROLLAG KOMMUNE.

./.

Det hevdes at det er ei ulvegrav i området Rollag Vest, jfr. vedlagte skisse.

Oldsaksamlingen har vært på befaring i området før, men ikke funnet synlige fornminner.

Vi ber herved om Deres vurdering av saken.

Ingeniørkontoret i Rollag, den 28/03-89








*O. Tveiten*  
O. Tveiten




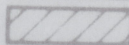


# TEGNFORKLARING

## § 25 REGULERINGSMÅL



### BYGGEOMRÅDER

-  BOLIGER
-  BOLIGER
-  HYTTER
-  FORRETNINGER, KONTOR M.V.
-  INDUSTRI
-  OFFENTLIGE BYGNINGER
-  ALMENNYTTIG FORMÅL



## BL § 26 ANDRE BESTEMMELSER

-  FELLES AVKJØRSEL
-  FELLES PARKERINGSPLASS
-  FELLES LEKEOMRÅDE
- 




### STREKSMBOLER M.V.

-  PLANENS BEGRENSNING
-  GRENSE FOR REGULERINGSMÅL



## 2. LANDBRUKSOMRÅDER

-  JORDBRUK
- 

## 3. TRAFIKKOMRÅDER

-  KJØREVEG
-  GANG- OG
- 




## 4. FRIOMRÅDER

-  PARK, TURV
-  IDRETT

## 5. FAREOMRÅDER

-  RAS, FLOM
- 


## 6. SPESIALOMRÅDER

-  BEVARING
-  CAMPINGPlass
- 

daa = dekar (1000 m<sup>2</sup>)

Ekvidistans 1 m

MÅLESTOKK 1:1000



REGULERINGSPLAN ~~ENDRING~~ MED REGULERINGSBESTEMMELSER FOR

Kartblad

# ROLLAG VEST

Kartprodusent

## REVISJONER

DATO  
26,9  
SIGN

## SAKSBEHANDLING IFLG. BYGNINGSLOVEN

1. GANGS BEHANDLING I BYGNINGSRADET

UTLEGGING TIL OFFENTLIG ETTERSYN I TIDSRUMMET

3/8-20/8

2. GANGS BEHANDLING I BYGNINGSRADET

EVT. NYTT OFFENTLIG ETTERSYN

25,9

3. GANGS BEHANDLING I BYGNINGSRADET

KOMMUNESTYRETS VEDTAK

3,10

Dette dokumentet har et for stort format til å kunne skannes i sin helhet.

For innsyn ta kontakt med arkivet ved Kulturhistorisk museum:

[postmottak@khm.uio.no](mailto:postmottak@khm.uio.no)

FYLKESKONSERVATOREN I BUSKERUD

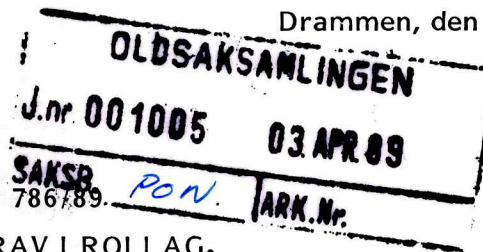
DRAMMENS MUSEUM

TLF. 831512

3000 DRAMMEN

Drammen, den 31.3. 1989

Universitetets Oldsaksamling  
Chria.



Vår ref: 786/89.

VEDR. ULVEGRAV I ROLLAG.

Vedlagt oversendes brev med kart fra Rollag kommune med forespørsel om ulvegrav (hva nå det måtte være) i Rollag kommune, kfr vedlagte kart. Opplysningen kan kanskje ha interesse idet slike opplysninger jo kan være ganske seiglivede selv om det ikke er stort annet å se enn en fordypning i bakken. Rent formelt er det i alle fall bare fangst-innretninger som sorterer under Oldsaksamlingen som har noen beskyttelse, hvorfor saken oversendes dit til videre behandling.

Fylkeskonservatoren  
i Buskerud

*Geir Helgen*  
Geir Helgen



Drammen, den 25.6. 1989

Universitetets Oldsaksamling  
Chria

## VEDR. ULVEGRAV I ROLLAG

Viser til brev den 31.3 d.å. angående den såkalte "ulvegraven" i Rollag. Den ligger like ved broen i et område som nå er under utbygging.

Jeg har i annen sammenheng vært i distriktet og tatt en titt på dette underlige krateret som går for å være ulvegrav.

Den ligger like inntil det som har vært den gamle hovedveien langs Lågen.

Det dreier seg om et krater med 8 meters diameter og en dybde på 3,5 meter. Tydelig oppkastet rundt kantene. Ens umiddelbare reaksjon er at dette må da være resultat av en sprengning av solide dimensjoner. Men det er bare det at formasjonen er kjent langt tilbake i tiden og hele tiden har tradisjonen om Ulvegrav vært knyttet til den.

En lokal kontaktmann Tor N. Fulsaas (Formann i bygdetunets styre) har fattet slik interesse for dette at han skal reise til lillehammer hvor han skal ha fått opplysninger om en lignende ulvegrav. Har Oldsaksamlingen opplysninger om lignende noe sted, ville undertegnede sette stor pris på å få det oversendt.

Om UO har ærend i distriktet, ville man sette stor pris på om formasjonen ble tatt i øyensyn. Jeg kjenner i alle fall ikke noe lignende.

med fylkeskonservatorial hilsen  
Fylkeskonservatoren  
i Buskerud  
*Geir Helgen*  
Geir Helgen

# UNIVERSITETET I OSLO

OLDSAKSAMLINGEN  
FREDERIKS GATE 2, 0164 OSLO 1  
TELEFON (02) 41 63 00



UNIVERSITY MUSEUM OF  
NATIONAL ANTIQUITIES  
FREDERIKS GATE 2, 0164 OSLO 1

4

Buskerud Fylkeskommune,  
Fylkeskonservatoren,  
Haugesgt. 89,  
3019 Drammen.

OSLO, 30. august 1989.

SAKSBEHANDLER:

DERES REF.:

VÅR REF.: (BES OPPGITT VED SVAR)

1005/89 og 1943/89 PON/mh

VEDRØRENDE ULVEGRAV I ROLLAG KOMMUNE, BUSKERUD

Vi viser til Deres brev av 31. mars, 25. juni og til telefonsamtalen den 23. juli d.å.

Ulvegraver er ikke fornminner fra før reformasjonen. Undertegnede vil foreta en befaring i Rollag Vest i forbindelse med andre befaringer i området høsten 1989.

I Arbok for Skogbruksmuseet i Elverum, bind 10 og bind 12 finner du artikler om ulvegraver.

Jeg vil oversende en rapport etter at jeg har besøkt stedet.

Med hilsen

Per Oscar Nybruget  
forsker



# UNIVERSITETET I OSLO

5

OLDSAKSAMLINGEN  
FREDERIKS GATE 2, 0164 OSLO 1  
TELEFON (02) 41 63 00



UNIVERSITY MUSEUM OF  
NATIONAL ANTIQUITIES  
FREDERIKS GATE 2, 0164 OSLO 1

Buskerud Fylkeskommune,  
Fylkeskonservatoren,  
Haugesgt. 89,  
3019 Drammen.

OSLO, 24. november 1989.

SAKSBEHANDLER:

KOPI

DERES REF.:

1943/89 PON/mh

VÅR REF.: (BES OPPGITT VED SVAR)

ULVESTUE PÅ STÆRNES, GNR. 75/1, ROLLAG KOMMUNE, BUSKERUD

Vi viser til Deres brev av 25. juni og vårt brev av 30. august dette år.

Den 31. oktober foretok undertegnede sammen med stud.mag. art. Grethe Holm, Arve Kværnum og Tor N. Fulsaa en befaring på Stærnes.

Den store nedskjæringen i bakken er uten tvil en ulvestue. Gropa er øverst ca. 9 m vid og opptil 3 m dyp. Rundt gropa er det en tydelig voll som trolig er oppkastet masse. Nede i gropa er det spor etter en (tømmer?)-konstruksjon som har målt 4 x 4 m. Dette er den egentlige ulvestua, og den ligner i prinsippet på den ulvestua som er rekonstruert på Skogbruksmuseet i Elverum. Selv om ulvestua ikke er et fornminne, er den et interessant kulturminne som det bør tas vare på. Det bør ryddes opp rundt gropa, og skjemmende jordhauger og avfall bør fjernes. Jeg forstår at det på lokalt hold er stor interesse for å ta vare på ulvestua, som både kan benyttes i turistnæringen og i undervisningen. Det bør også settes opp et henvisningsskilt og en tavle med forklaring.

Lokalt blir ulvestua kalt "ulvegrava". Kanskje det også finnes optegnelser som viser at det er fanget ulv i den? Var det ikke lensmennene som betalte skuddpremie for ulv?

(hs)  
Skogsbruleder Gullik Vatnebryn har påvist en ulvestue på Fløtterud i Rollag. Se kartvedlegg.

Hilsen

Per Oscar Nybruget  
forsker

Kopi: Rollag kommune, kulturkontoret.  
Arve Kværnum, Langs Lågen A/S.  
Tor N. Fulsaa.





KONOMISK KARTVERK

- △ Trekantpunkt NGO, annet
- + + + + + Riksgrense, fylkesgrense
- - - - - Kommunegrense
- ▽ Lauvskog, anne jorddekt fastmark
- \* Blandingsskog
- Markert stein, stor liten
- Ur, mindre område
- Fommne
- Frede kulturminne
- Uavvik
- ▬ E6 Riksveg, motorveg
- ▬ 15 Riksveg
- ▬ Fylkesveg