

Sak

NORDHOV 57/1, ROLLAG K., BUSKERUD

Dok.nr.	Dato	Dokument (type, tittel)	Merknader
1.	12.05.92	Buskerud Fylkeskommune - UO, telefax om mulig gravhaug	
2.	15.05.92	Buskerud Fylkeskommune - UO, brev m. rapport	
3.	23.06.92	Rapport om befaring v/B.Weber (14.8.92)	- Samling av negativer (vedlegg til rapport) - Sendt Fotosamlingen 25.8.94. (THV)

7.



BUSKERUD FYLKESKOMMUNE
Haugesgate 89, 3020 Drammen
Telefon (03) 80 85 00

KULTURADMINISTRASJONEN
Telefaxnr. (03) 80 86 72

TELEFAX

TIL: Birthe Weber
..... IAKN

FRA: KULTURADMINISTRASJONEN
..... Inger Siv G. Sund

DATO: 12/5-92

ANTALL SIDER (medregnet denne): 4

TIL FAXNR.: 02 - 41 10 12

BESKJED:
.....
.....
.....
.....



BUSKERUD FYLKESKOMMUNE

Haugesgate 89, 3020 Drammen
Telefon (03) 80 85 00

KULTURADMINISTRASJONEN

Telefax (03) 80 86 72

Universitetet i Oslo, IAKN
Frederiksgt. 3
0164 OSLO 1

Vår dato: 11.05.91
Deres dato: 1347/92 ILGL
Vår ref.:
Deres ref.:

MULIG GRAVFUNN PÅ NORDHOV, GNR. 57/1, ROLLAG KOMMUNE, BUSKERUD

Vedlagt følger rapport om funn i åker på ovennevnte gård. Vi ber om at det blir utført nærmere undersøkelser her. Grunneier lar funnstedet ligge urørt til undersøkelsene er foretatt.

Med hilsen

Geir Helgen
fylkeskonservator

Inger Liv Gøytil Lund
arkeolog

Saksbehandler: Arkeolog Inger Liv Gøytil Lund
Tlf. (03) 80 86 68 (direkte innvalgsnr.)

RAPPORT

VEDR.: MULIG GRAVFUNN PÅ GÅRDEN NORDHOV, GNR.57, BNR.1,
GRUNNEIERE ASE OG INGVALD LIND, ROLLAG KOMMUNE,
BUSKERUD

DATO: 11.05.92

Tlf. fra Gun Tove Lind (03-74 68 26) 08.05.92, hvor hun melder fra om mulig gravfunn som er dukket opp under pleying på gården.

Undertegnede foretok befaring på stedet samme dag. Tilstede ved befaringen var Gun Tove Lind, svigerdatter på gården.

Funnet er gjort i en åker ca. 200 meter nord for gården. Åkeren ligger i en vestvendt helling med utsikt over dalføret både i sør, vest og nord. Åkeren består av sandjord og har vært helt steinfri. Ved pleying dukket det plutselig opp en del stein i en forhøyning i åkerens sørlige del. Grunneier syntes dette var merkelig og begynte å undersøke stedet. Det ble gravd en del med håndmakt, og det kom fram mer stein, kull, en jernnagle og en god del bein som ser ut til å være dyrebein. Gun Tove Lind reagerte på dette, gravingen ble avsluttet, og Fylkeskonservator ble varslet.

Jernnaglen er bortkommet. Området med stein er ca 3,5x3,5 m. I dette området var det tett med stein, mens det like utenfor ikke ble funnet stein i det hele tatt under prøver med jordbor. Steinen er bruddstein, som kan være tatt fra fjellet ca. 50 m. rett øst for funnstedet. Noen av steinene var ildpåvirkede.

Beliggenheten, konsentrasjonen av bruddstein, kullrester og andre funn kan tyde på at det kan dreie seg om en grav. Funn av dyrebein kan stamme fra en sekundær nedgravning.

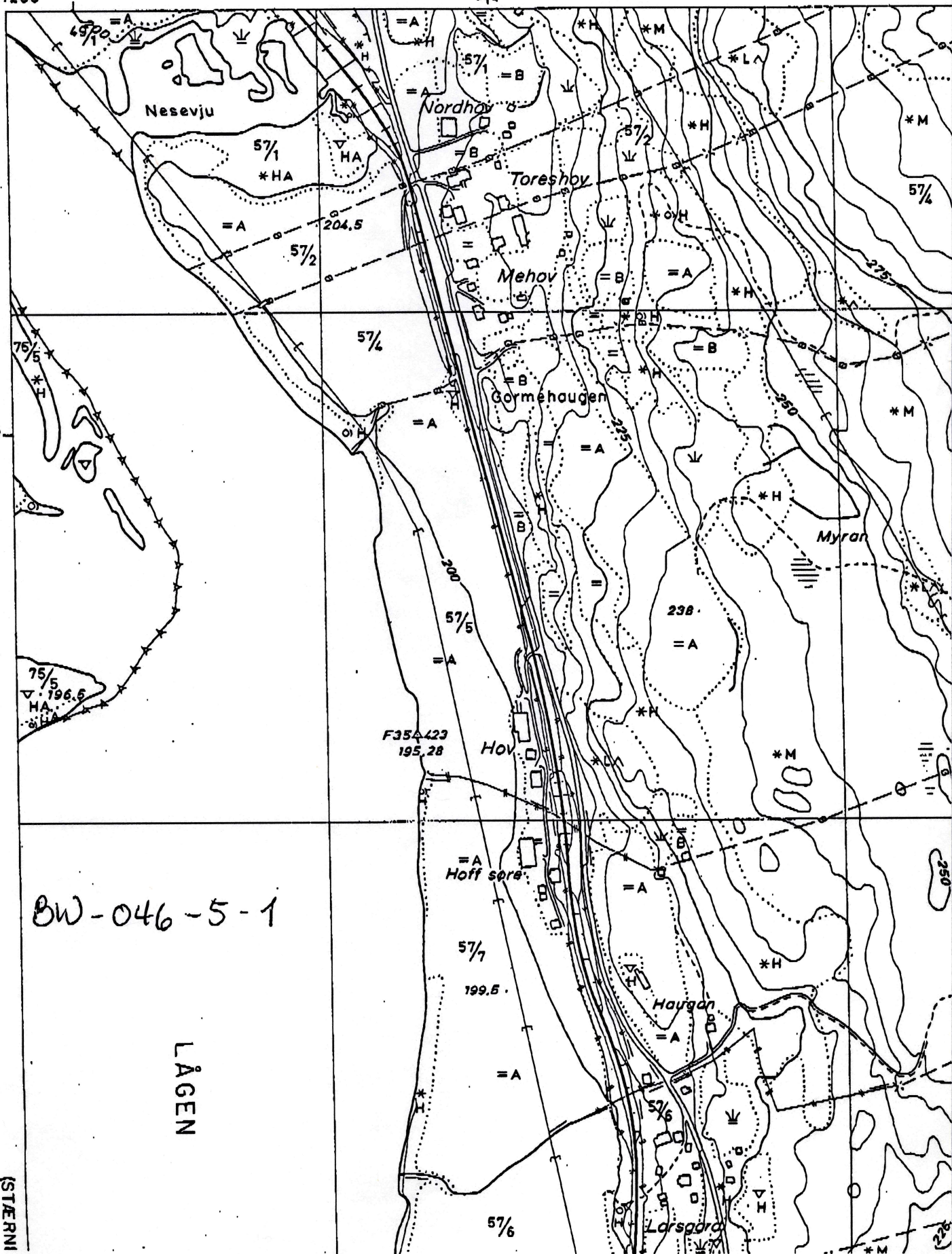
Grunneier har gått med på å la funnstedet være i fred til det er nærmere undersøkt.

Vedlagte kart viser dessverre ikke selve funnstedet, men gården og adkomsten skulle framgå.


Inger Liv Gøytil Lund

Y 51200
X 220800

Funneshol



6649

BW-046-5-1

LÅGEN

(STERNI



BUSKERUD FYLKESKOMMUNE
Haugesgate 89, 3020 Drammen
Telefon (03) 80 85 00

KULTURADMINISTRASJONEN
Telefax (03) 80 86 72

Universitetet i Oslo, IAKN
Frederiksgt. 3
0164 OSLO 1

Vår dato: 11.05.91
Deres dato: 11.05.91
Vår ref.: 1347/92 ILGL
Deres ref.: 1347/92 ILGL

INSTITUTT FOR ARKEOL KUNSTHISTORIE OG NUMISMATIKK	
1342	15.05.91
SAKSB. B.U.	ARK. NR.
KOPI TIL	SIRKULERES

MULIG GRAVFUNN PÅ NORDHOV, GNR. 57/1, ROLLAG KOMMUNE, BUSKERUD

Vedlagt følger rapport om funn i åker på ovennevnte gård. Vi ber om at det blir utført nærmere undersøkelser her. Grunneier lar funnstedet ligge urørt til undersøkelsene er foretatt.

Med hilsen

Geir Helgen
fylkeskonservator

Inger Liv Gøytil Lund
arkeolog

Saksbehandler: Arkeolog Inger Liv Gøytil Lund
Tlf. (03) 80 86 68 (direkte innvalgsnr.)

RAPPORT

VEDR.: MULIG GRAVFUNN PÅ GÅRDEN NORDHOV, GNR.57, BNR.1,
GRUNNEIERE ÅSE OG INGVALD LIND, ROLLAG KOMMUNE,
BUSKERUD

DATO: 11.05.92

Tlf. fra Gun Tove Lind (03-74 68 26) 08.05.92, hvor hun melder fra om mulig gravfunn som er dukket opp under pløying på gården.

Undertegnede foretok befaring på stedet samme dag. Tilstede ved befaringen var Gun Tove Lind, svigerdatter på gården.

Funnet er gjort i en åker ca. 200 meter nord for gården. Åkeren ligger i en vestvendt helling med utsikt over dalføret både i sør, vest og nord. Åkeren består av sandjord og har vært helt steinfri. Ved pløying dukket det plutselig opp en del stein i en forhøyning i åkerens sørlige del. Grunneier syntes dette var merkelig og begynte å undersøke stedet. Det ble gravd en del med håndmakt, og det kom fram mer stein, kull, en jernnagle og en god del bein som ser ut til å være dyrebein. Gun Tove Lind reagerte på dette, gravingen ble avsluttet, og Fylkeskonservator ble varslet.

Jernnaglen er bortkommet. Området med stein er ca 3,5x3,5 m. I dette området var det tett med stein, mens det like utenfor ikke ble funnet stein i det hele tatt under prøver med jordbor. Steinen er bruddstein, som kan være tatt fra fjellet ca. 50 m. rett øst for funnstedet. Noen av steinene var ildpåvirkede.

Beliggenheten, konsentrasjonen av bruddstein, kullrester og andre funn kan tyde på at det kan dreie seg om en grav. Funn av dyrebein kan stamme fra en sekundær nedgravning.

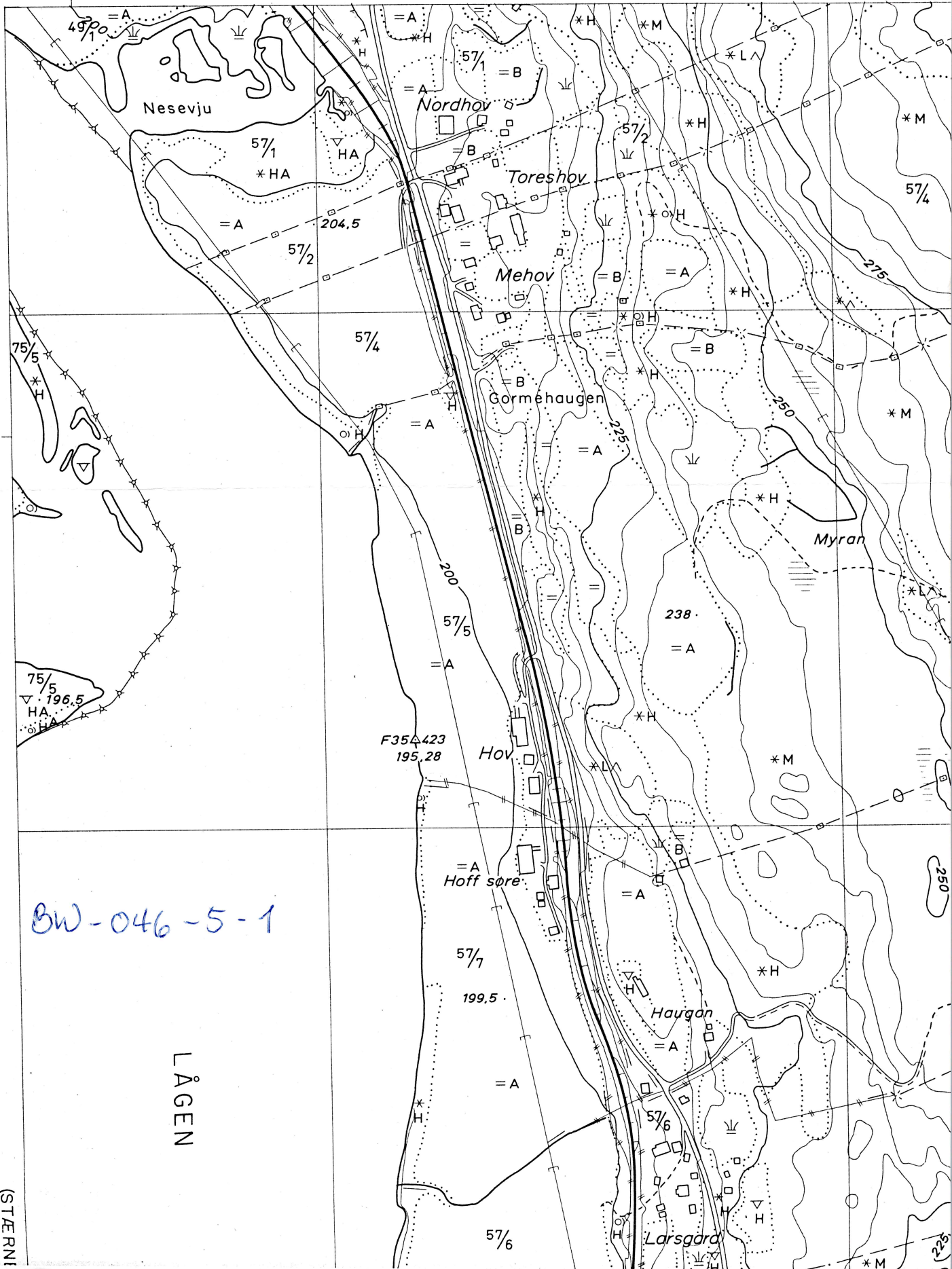
Grunneier har gått med på å la funnstedet være i fred til det er nærmere undersøkt.

Vedlagte kart viser dessverre ikke selve funnstedet, men gården og adkomsten skulle framgå.


Inger Liv Gøytil Lund

Y 51200
X 220800

Funnstid



6649

BW-046-5-1

LÅGEN

(STÆRNI)

NORDHOV 57/1, ROLLAG KOMMUNE, BUSKERUD - RAPPORT OM BEFARING.

Eiere: Åse og Ingvald Lind.
Tlf: 03/746826

Vedrørende: mulig gravfunn i åker iflg. melding fra Buskerud Fylkeskommune, Kulturadministrasjonen, v/Inger Liv G Lund av 11.05.96.

Befaringen ble foretatt av undertegnede sammen med arkeolog Inger Liv G. Lund 22.06.1992

For beskrivelse av beliggenhet se rapport av 11.05.92 v/Inger Liv G. Lund.

Et sammenfall av ulike faktorer gjør at hun mener dette er en grav, et synspunkt jeg støtter.

Steinsamlingen som er fremkommet på åkeren kan representere en grav fra e.ja. Dette fordi den har vært lav og vid og ved omroting nå er det kommet frem en større helle, l. ca. 0,80m, br. ca. 0,30m.

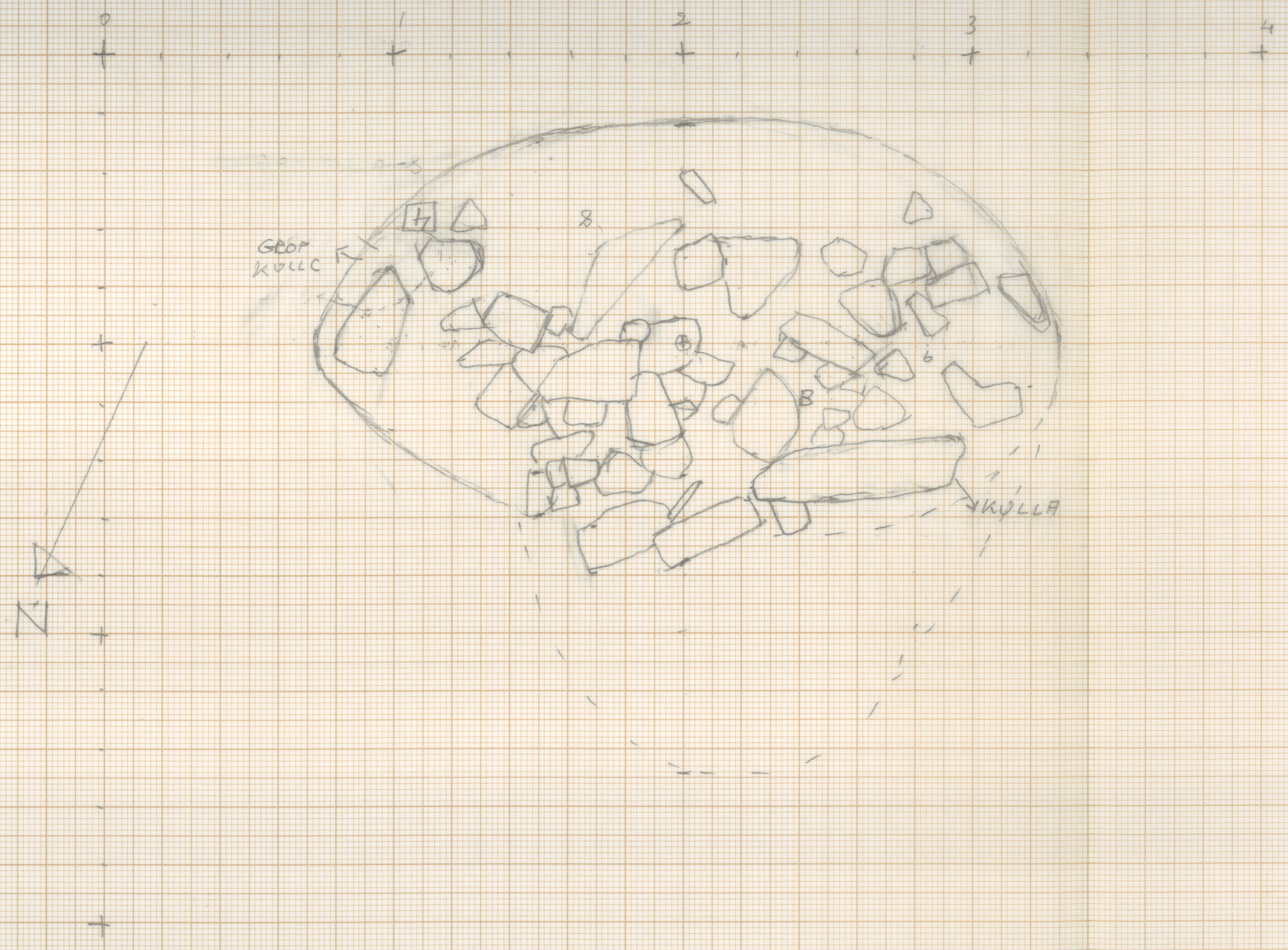
Endel stein er fjernet og kastet ned i en skråning eller lagt langs kanten av en uregelmessig fordypning som er fremkommet ved at det har vært gravet/rotet i midten av haugen.

Graven er betydelig ødelagt så det anbefales at en etter en forundersøkelse foretar en utgravning på stedet.

Fru Lind viste også til en forhøyning på jordet mellom driftsbygningen og veien. Her blir det hvert år pløyd opp bruddstein. Man sier imidlertid at den kan skrive seg fra grunnmuren på den gamle driftsbygningen som også sto ovenfor jordet. Hvorfor skulle man kaste steinen nedover et jorde? Stedet bør undersøkes etter årets tresking.

23.06.1992

Birthe Weber



Nordhav 57/1 Rollag, Busk.
 Plan-tegn
 M: 1:20 1m
 Tegning 12/8-92

DATE _____

SUBJECT _____

TECHNICAL DATA _____



13 ▽ 13A



14 ▽ 14A



15 ▽ 15A



16 ▽ 16A

9 ▽ 9A



10 ▽ 10A



11 ▽ 11A




12 ▽ 12A



5 ▽ 5A



6 ▽ 6A



7 ▽ 7A



8 ▽ 8A



1 ▽ 1A




2 ▽ 2A



3 ▽ 3A



4 ▽ 4A



00 ▽ 00A



0 ▽ 0A



0 ▽ 0A

KODAK SAFETY

KODAK SAFETY







NORDHOV 57/1, ROLLAG KOMMUNE, BUSKERUD - RAPPORT OM
ARKEOLOGISK UNDERSØKELSE

Jeg viser til rapport om befaring datert 23.06.92.
Undersøkelsen ble foretatt 12.08.1992.
Deltagere: Lil Gustafson, Inger Liv G. Lund og Birthe Weber.
En dag med deilig vær oppe i alle lavtrykkene.

Hele steinsamlingen ble rensset fram og massene utenfor gravd vekk til en kom ned under pløyelaget.
I disse massene var det dyrebein, tegl og del av en krittpipe

Undergrunnen består av meget fin, lys grågul sand. I denne sanden dukket det frem en svart nedgravning, oval av form, noe utenfor steinsamlingen på den ene siden og inntil/under på den andre (se tegning).

Vi var på det tidspunkt temmelig sikre på at vi hadde å gjøre med en grav. Etter foto og tegning, begynte vi å grave i to kvadranter, mot sydøst og nordvest. Steinene ble fjernet og vi grov ned til steril. Jorden var fet, med kullbiter og fragmenter av brente bein. I begge gropene var det mye dyrebein, av ulike dyr, kjevepartier med tenner og endel spaltete rørknokler. Hadde vi funnet "Hovet"?

Til slutt dukket det opp en del av en brun/gul fajanse-kopp i bunnen i gropen mot sydøst - og det var det. /kassett.130994

All steinen ble fjernet og kastet nedover skråningen, sikkert til gårdbrukerens glede.

Lille frøken Lind fikk alle posene med bein, og vi kunne bare lure på hvorfor man hadde gravd ned: deler av dyr? noe var åpenbart spist (spaltete knokler) og hvorfor hadde man dynget det ned så dypt og med såpass mye stor stein som man hadde måttet frakte flere hundre meter?

Svaret er kommet: Inger Liv har undersøkt med etnologer: dette er typisk nedgravning av dyr et sted man har smitte av munn- og-klovsyke.

14. august 1992

Birthe Weber

Klipp i klipparkivet