

Sak

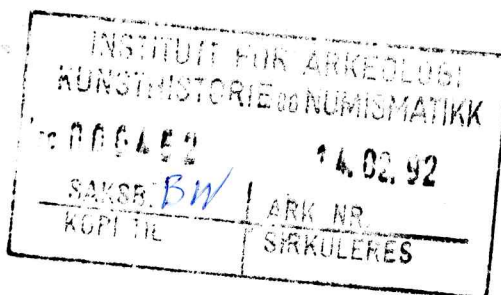
INDUSTRIOMRÅDET ENGENE- VERPEN, HURUM KOMMUNE, BUSKERUD  
FORSLAG TIL REGULERINGSPLAN

Dok. nr.	Dato	Dokument (type, tittel)	Merknader

**BUSKERUD FYLKESKOMMUNE**Haugesgate 89, 3020 Drammen  
Telefon (03) 80 85 00**NYTT TLF.NR: (03) 80 85 00**

KULTURADMINISTRASJONEN

Telefax (03) 80 86 36

Hurum kommune  
Teknisk etat  
3482 TOFTEVår dato: 29.01.92  
Vår ref.: 2608/91 ILGL  
Deres dato: Deres ref.:**FORSLAG TIL REGULERINGSPLAN FOR INDUSTRIOMRÅDET ENGENE - VERPEN,  
HURUM KOMMUNE**

Planområdet er registrert av personale fra Oldsaksamlingen i forbindelse med Hurumprosjektet og av personale fra fylkeskommunen i forbindelse med en tidligere reguleringsplan for deler av området. Når det gjelder fornminner er det gjort løsfunn av flint over et stort område som kan indikere boplasser fra steinalderen. Se vedlagte liste over registreringene samt kopi av kart med R-avmerkingene inntegnet. Alle flintfunn er markert på kartet.

Det første året av Hurumregistreringene ble det foretatt systematisk prøvestikking for å få kartlagt hvor det kunne være flintfunn. Neste feltsesong var det meningen å foreta ytterligere undersøkelser for å finne omfanget av steinalderboplassene og avgrense dem. Dette ble ikke gjort p.g.a. at prosjektet ble lagt ned.

Samtlige registreringer ser ut til å komme innenfor områder som er lagt ut til landbruk. Vi foreslår ikke at fornminnene blir lagt ut til spesialområde fordi de ligger innenfor områdene som er regulert til ordinær landbruksdrift. Dersom det skulle bli aktuelt med store inngrep som f.eks. skogsdrift med større maskiner eller skogplanting på tidligere dyrket mark, må fylkeskonservator varsles og vurdere tillatelse til dette.

Bygdeborgen på Engenekollen, markert på kommunedelkartet som fornminne, men er usikker som fornminne og er derfor ikke markert som på reguleringskartet. p.g.a. at det ikke finnes noen opplysninger om rester av murverk eller annet på stedet. Nærmere undersøkelser må foretaes før vi kan ta standpunkt til dette.

Vi gjør oppmerksom på at vår uttalelse gjelder bare reguleringsformålene for denne reguleringsplanen.

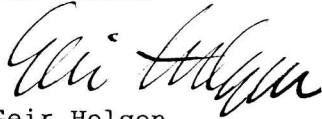
Dersom det først under arbeidet skulle vise seg at det dukker opp fornminner, må arbeidet straks stanses i den utstrekning det kan berøre fornminnet og fylkeskonservator varsles jfr. Lov om kulturminner av 9. juni 1978 §8 2. avsnitt.

for nyere tids kulturminner vil vi henwise til kulturminnekatalogen (SEFRAK) for Hurum hvor det er avmerket en hel del objekter innen reguleringsområdet. Det betyr ikke nødvendigvis at alt skal bevares, men det er vårt faglige råd at vi blir konsultert dersom det kommer forslag om bygningsmessige forandringer.

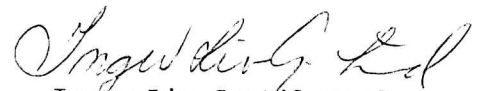
Fylkeskonservatoren vil spesielt henlede oppmerksomheten på området fra Kongsdelene Kapell, i retning inngangen til fabrikkområdet. Her er det tale om et kulturlandskap med en rekke av gamle arbeiderboliger, gårdene, kirken og et vegetasjonsbilde som utgjør en helhet av et kulturlandskap. Viser forøvrig også til uttalelse til kommunedelplanen hvor dette draget langs veien er spesielt påpekt. Dette gjelder også for området I 2 med de par arbeiderboliger som der finnes. Selv om tilsvarende finnes bevart andre steder, er det ingen grunn til å berøve landskapet et så vesentlig kulturelement som boligene. Sosial og arbeiderhistorie er jo på nasjonalt plan et prioritert bevaringsområde. I denne planen burde vært inntatt en forsikring om at landskapsbildet med tilhørende bebyggelse ble søkt bevart.

Det vises ellers til SEFRAK-katalogens avmerkinger som her ligger så tett at en kan se karakteren av kulturlandskap med innslag av både industri- og sosialhistorie. Fylkeskonservatoren vil sterkt anbefale at det taes inn i planen en forsikring om at en vil søke å bevare helheten i dette landskapet.

Med hilsen



Geir Helgen  
fylkeskonservator



Inger Liv Gøytill Lund  
arkeolog

Vedlegg

Kopi: Universitetets Oldsaksamling

Saksbehandlar: Arkeolog Inger Liv Gøytill Lund  
Tlf. (03) 80 86 68 (direkte innvalgsnr.)

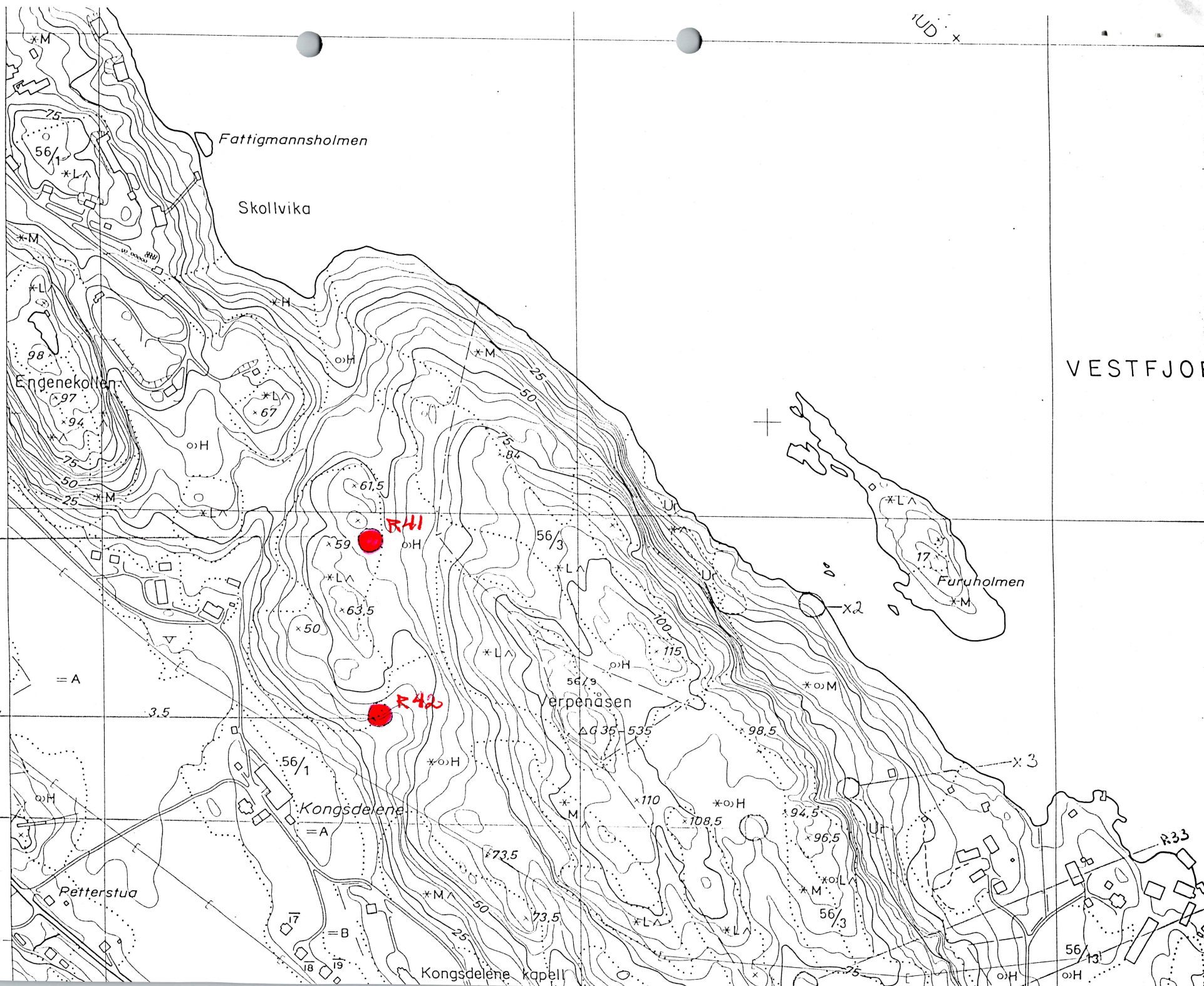
REGULERINGSPLAN FOR INDUSTRIOMRÅDET ENGENE - VERPEN  
REGISTRERTE FORNMINNER

FUNN NR.	GNR./ BNR.	GÅRDS- NAVN	TYPE FORNMINNE	KARTBLAD- REFERANSE
R41	56/1	KONGSDELENE	STEINALDERBOPLASS	CM 039-5-2 I to prøvestikk ble funnet: 8 flintstk., 2 kvartsstk., 3 stk bergkrystall
R42	56/1	KONGSDELENE	STEINALDERBOPLASS	CM 039-5-2 1 stk. bergkrystall funnet i prøvestikk
R32	56/3	KONGSDELENE	STEINALDERBOPLASS	CM 039-5-2 I kjerreveg funn av 1 flint- stykke og 1 avslag i berg- krystall
R33	56/3	KONGSDELENE	STEINALDERBOPLASS	CM 039-5-2 3 flintstk. funnet på kjerre- veien
R34	56/3	KONGSDELENE	STEINALDERBOPLASS	CM 039-5-2 7 flintstykker og 1 kvarts- stykke funnet i traktorveien
R35	56/3	KONGSDELENE	STEINALDERBOPLASS	CM 039-5-2 2 flintavslag og 1 kvarts- avslag funnet i åkeren
R17	53/13	STORSAND, VERPEN	STEINALDERBOPLASS	CM 039-5-2 1 mikroflekk, flint og skjørbrent stein i 1 prøvest.
R18	53/13	STORSAND, VERPEN	STEINALDERBOPLASS	CM 039-5-2 1 flintstk. fra 1 prøvestikk
R19	53/13	STORSAND, VERPEN	STEINALDERBOPLASS	CM 039-5-2 7 flintavslag i 2 prøvestikk Boplassen er klart avgrenset
R20	53/13	STORSAND, VERPEN	STEINALDERBOPLASS	CM 039-5-2 1 flintstk. i 1 prøvestikk
R91	53/13	STORSAND, VERPEN	STEINALDERBOPLASS	CM 039-5-2 6 flintstk. funnet i 3 av 4 prøvestikk
R78	53/13	STORSAND, VERPEN	DYRKNINGSAREAL - RYDNINGSRØYSER	CM 039-5-2 4 rydningsrøyser
R39	53/13	STORSAND, VERPEN	STEINALDERBOPLASS	CM 039-5-2 1 flintbit i 1 prøvestikk

R10	53/13	STORSAND, VERPEN	STEINALDERBOPLASS	CM 039-5-2
			1 flinbit i 1 prøvestikk	
R53	53/13	STORSAND, VERPEN	STEINALDERBOPLASS	CM 039-5-2
			MANGLER RAPPORT	
R54	53/13	STORSAND, VERPEN	STEINALDERBOPLASS	CM 039-5-2
			3 flintstk. funnet i 1 av 2	
			prøvestikk	
R55	53/13	STORSAND, VERPEN	MANGLER RAPPORT	
			OM FUNNET	CM 039-5-2

UD x

VESTFJORD



R41

R42

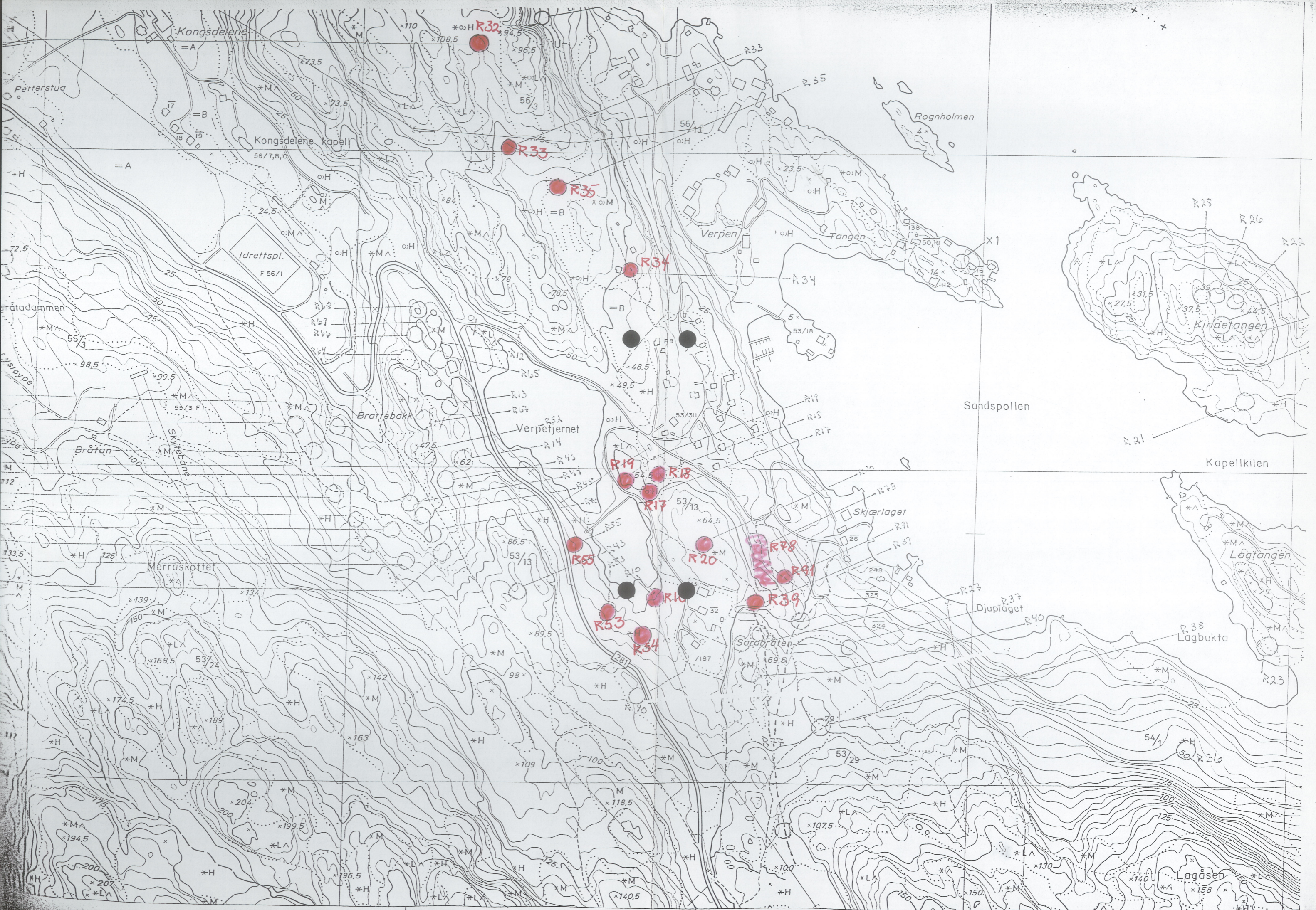
R32

6616

6617

R33

Kongsdelene kapell



Kongsdelene

Petterstua

Kongsdelene kapell

Idrettspl.

Åtadammen

Brattebakk

Verpetjernet

Merraskottet

Sarabråten

Sandspollen

Kapellkilen

Lagtangen

Lagbukta

Lagåsen