

Hurum  
Dio.

Hurump rosjetet

Hurum K

Gårds/bruksnavn	
G.nr./br.nr.	
Kommune	Fylke

NOTAT TIL TOPOGRAFISK ARKIV

HURUMPROSJEKTET - KOORDINERING  
ARBEIDSNOTAT.

Undertegnede hadde telefonsamtale med Knut Skjeggstad 17. november 1988 vedrørende planarbeid som er avhengig av Hurum-utbyggingen. Riksantikvaren forutsetter at de forskjellige etater innen kulturminnevernet ikke avgir separate uttalelser i plansaker vedrørende Hurum-utbyggingen. Det er viktig at uttalelsene koordineres, slik at man får samordnet interessene og ikke kommer med uttalelser som vil være stikk i strid med de forskjellige etaters arbeidsområde. Oldsaksamlingen skal derfor kvittere for mottatt planmateriale til avsender. Dersom planlegger krever informasjon om fornminner etc. skal denne gis, men Oldsaksamlingen må da ta forbehold om at opplysningene ikke nødvendigvis skal være for den prioritering MD vil gjøre på vegne av kulturminnevernet. Oldsaksamlingen skal derfor ikke uttale seg om verneverdi, prioriteringer m.m..

I kvitteringen til planlegger skal det gjøres oppmerksom på at Miljøverndepartementet vil avgjøre alle prioriteringer med hensyn til kulturminnevernets interesser og i forhold til overordnede rikspolitiske hensyn. Første runde med kartlegging av utbyggingsinteresser, kulturminner m.m. vil bli behandlet etter årsskiftet. Først da vil det bli gitt uttalelser til de enkelte planer.

Det ligger i posten et brev om kulturminnevernets planarbeid innenfor Miljøverndepartementets prosjekt, som skal være veiledende for vårt arbeid for 1988. Det foreligger visse justeringsmuligheter.

Vedrørende digitaliseringsprosjektet forutsetter Riksantikvaren at alt tilgjengelig materiale overleveres før årsskiftet, slik at en kan starte selve digitaliseringen av materialet på nyåret. Forøvrig kunne Skjeggstad opplyse at det 15. januar 89 vil foreligge en overordnet planutredning fra Asplan. Denne vil bli sendt Oldsaksamlingen så snart den foreligger.

Riksantikvaren har bevilget kr. 60.000.- til koordineringsarbeidet. Summen blir overført samlet.

Oldsaksamlingen 17. november 1988

Tom H. Haraldsen



NOTAT til topografisk arkiv

#### ANGÅR HURUM-PROSJEKTET

Undertegnede hadde en telefon med Skjeggestad hos Riksantikvaren den 22. november d.å. Telefonsamtalen var foranlediget av at jeg ville ha klarhet i hvilke prosedyrer en har lagt til grunn i forbindelse med digitaliseringen av fornminner på Økonomisk kartverk. Jeg ser det som viktig at det registeret som skal beskrive de enkelte kartfestede objekter, er slik at en også kan komme fra registeret til kartet på en enkel måte. I denne sammenheng kan det være fornuftig å lage et register som fungerer slik at fornminnene er nummerert i forhold til hvert enkelt kartblad. Så langt synes det som om Skjeggestad er bundet til det registreringssystem som allerede finnes i forbindelse med SEFRAK.

Jeg fikk det inntrykk at han ikke kunne se at det skulle være nødvendig for kulturminnevernet å fravike SEFRAK-modellen. Imidlertid så er ikke fornminnene registrert med henhold til tellekretser, slik at de sifre vil være fri for fornminnevernet til å bruke for å beskrive fornminner etc. ved koding.

Inntil videre mente han at dette måtte være en sak vi måtte klargjøre med As ved SEFRAK.

I forbifarten kom Skjeggestad til å nevne at han hadde vært i samarbeidsmøte på vegne av kulturminnevernet med natur- og jordbruksetatene den 21. november. I den anledning hadde han/vi blitt berømmet for de gjennomførte karteringsprosjekter og det planlagte digitaliseringsprosjekt. Konklusjonen synes å være den at kulturminnevernet innenfor Miljøverndepartementets ansvarsområde var den sektor som var kommet lengst i forberedelse av Hurum-prosjektet og forsåvidt hadde lagt opp det mest profesjonelle arbeidsmønster.

Arbeidsprioriteringen i 1988 må være kartfesting av fornminner i utbyggingskorridorene øst/vest Ski-As-stadiet og nordover til Oslo grense i en sektor som tar med seg begge sider av Gjersjøen. Inntil videre foreslår han at Asker og Bærum og Oslo får laveste prioritert, og utsettes til neste år. Riksantikvaren er innforstått med at karteringsarbeidet m.v. må fortsette i 89.

Oldsaksamlingen har i brev påpekt at det foreligger feil i kalkylene som medfører at bevilgningen for 1988 på 60.000 kroner er for lav. I henhold til budsjettet er det en underdekning på ca. 22.000 kroner. Skjeggestad mente at Oldsaksamlingen ikke kan påregne å få økt bevilgning for 1988. Han mente derfor at innkjøp m.v. må vjøres slik at det som kan utsettes blir utsatt til 1989.

Vedrørende prosjektbeskrivelse/handlingsprogram for 1989, budsjetter etc. så foreligger det ingen tidsfrister så langt. Etter hva jeg forsto på Skjeggestad hadde han ikke påbegynt et slikt arbeid ennå. Så langt så driver han med å lage et oversiktskart med hensyn til kulturminner. Han kunne imidlertid ikke garantere at Oldsaksamlingen ikke ville bli avkrevd en slik beskrivelse i løpet av ganske kort tid. Selv om problemet til nå ikke har vært konkret berørt i direktoratet.

Oslo, 22. november 1988.



Gårds/bruksnavn	
G.nr./br.nr.	
Kommune	Fylke

NOTAT TIL TOPOGRAFISK ARKIV

HURUMPROSJEKTET.

Undertegnede hadde en telefonsamtale med Brevik i Luftfartsverket 30. november 1988. Samtalen var foranlediget av Oldsaksamlingens arbeid med arbeidsprogram, budsjett etc. for 1989. Luftfartsverket vil påbegynne prosjektplan etc. vedrørende flyplass i august 1989. Fra dette tidspunkt trenger de fortløpende all den informasjon Oldsaksamlingen kan gi om fornminner. Brevik sa at det var ønskelig fra Luftfartsverkets side at Oldsaksamlingen gjennomførte fortløpende undersøkelser av de fornminner som ville bli funnet. Jeg påpekte at Oldsaksamlingen neppe vil frigi fornminner før det foreligger et reelt utbyggingsvedtak i Stortinget. Vi ble imidlertid enige om at Oldsaksamlingen, for de objekter det er særlig sannsynlig vil bli berørt av en utbygging, gjennomfører grundige forundersøkelser, slik at en vil få full kontroll med budsjett og gjennomføring av utgravningene når Stortinget har gjort sitt vedtak.

Brevik kunne opplyse at det fra Luftfartsverket forutsettes at Stortinget vil behandle flyplassen og alle tiltak i forbindelse med tilbringertjenersten samtidig.

Vedrørende den del av bevilgningen for 1988 som ikke er brukt, så skal vi ikke overføre disse pengene til Luftfartsverket. Oldsaksamlingen overfører beløpet til 1989 og lar resten gå til fradrag for 1989-budsjettet.

Dersom UO trenger bevilgning av midler slik at Hurum-arbeidet kan drives gjennomgående uten avbrudd, kan Luftfartsverket gi en slik.

Oldsaksamlingen 30. november 1988

Tom H. Haraldsen



Gårds/bruksnavn	
G.nr./br.nr.	
Kommune	Fylke

NOTAT TIL TOPOGRAFISK ARKIV

HURUMPROSJEKTET.

Undertegnede hadde 30. november 1988 en telefonsamtale med E. Forgaard i Luftfartsverket. Luftfartsverket har følgende tidsplan for den videre utvikling av Hurumprosjektet: Hovedplanen forutsettes ferdig for behandling i Stortinget høsten 1990 eller våren 1991. Luftfartsverket forutsetter at det blir anleggsstart umiddelbart etter dette tidspunkt. Samferdselsdepartementet har forutsatt at flyplassen er klar til bruk ca. 1995. For Oldsaksamlingen betyr dette at institusjonen skal ha klare alle sine uttalelser til hovedplanen innen 1990. Konkrete tilsagn om frigivelse bør heller ikke gis før Stortingets vedtak foreligger. Dette gjelder såvel selve flyplassområdet som tiltak vedrørende tilbringertjenestene.

Oldsaksamlingen, 30. november 1988

Tom H. Haraldsen

Gårds/bruksnavn	
G.nr./br.nr.	
Kommune	Fylke

MOMENTER, TIDSVURDERING AV DE FORSKJELLIGE  
ARKEOLOGISKE TILTAK.  
HURUMPROSJEKTET.

Jeg kan eksempelvis tenke meg at de arkeologisk tidsrammer vil kunne se ut omtrent som følgende:

a. Dersom Oldsaksamlingen velger den lille prosjektmodellen. Her tilsettes prosjektmedarbeiderne frem til 1991. Dersom Stortinget vedtar å bygge ut Hurum, forlenges tilsettingen til 1996 - 1998.

Dersom Oldsaksamlingen velger den store prosjektmodellen, engasjeres folk innen tilsvarende prosjektrammer, men da med avslutning 1996.

En kan kombinere de to modeller slik at den store prosjektmodellen trer i kraft fra og med Stortingets vedtak.



Gårds/bruksnavn	
G.nr./br.nr.	
Kommune	Fylke

NOTAT TIL TOPOGRAFISK ARKIV

HURUMPROSJEKTET.

Undertegnede hadde en telefonsamtale med Øivind Lunde hos Riksantikvaren 17. januar 1989. Ifølge Lunde skal Oldsaksamlingen kreve alle sine kostnader forbundet med reguleringsplaner hos den enkelte kommune. Bevilgninger fra Riksantikvaren skal dekke overordnet planlegging etc. som Oldsaksamlingen ikke kan kreve dekning for hos sine forskjellige oppdragsgivere. Dette betyr at Riksantikvarens bevilgning skal dekke administrasjonsmøter og administrasjonsaker, kommuneplaner, disposisjonsplaner m.m. Forøvrig skal det ikke beregnes administrasjonsmidler av bevilgninger fra Riksantikvaren.

Oslo, 17. januar 1989

Tom H. Haraldsen

Gårds/bruksnavn	
G.nr./br.nr.	
Kommune	Fylke

NOTAT TIL TOPOGRAFISK ARKIV

HURUMPROSJEKTET - OVERORDNEDE RIKSPOLITISKE  
RETNINGSLINJER

I anledning budsjettarbeidet for Hurumprosjektet, trengte Oldsaksamlingen en oversikt over de arealer rikspolitiske avgjørelser vil styre bruken av. Jeg har derfor tatt kontakt med Asplan og NIBR for å få de foreliggende utredninger før den offisielle høringsrunden. Hos Asplan er Per Bonesmo kontaktperson. Han opplyser at rapporten ligger i trykkeriet. Universitetets Oldsaksamling får oversendt et eksemplar når denne foreligger, ca. 30. januar. NIBR, her er Olaf Foss kontaktperson. NIBR-utredningen foreligger i et begrenset opplag, og forefinnes bare i råform. Det skal imidlertid lages et bearbeidet ekstrakt med konklusjoner etc.. Foss lovet at de vil sende oss en kopi, men påpekte at utredningen er uoffisiell og bare et råtkast.

Oslo, 18. januar 1989

Tom H. Haraldsen



## Hurum-prosjektet

### Arealplanleggingen

Tom H. Haraldsen

24. januar 1989

Undertegnede hadde en telefonsamtale med Bente Magnus 24. januar 1989 vedrørende vår planbehandling. I henhold til henne og Chris. Endresen (MD) skal UO avgi planuttalelser slik vi pleier.

RA skal ha kopi av uttalelsene. Koordinerings-tiltak vil bli løpende vurdert ut fra saksmengde og sakenes karakter. Det forutsettes imidlertid **et** tett samarbeid, og RA vil ansette egen koordinator.

RA vil sende oss skriftlig - UO skal belaste de forskjellige tiltakshavere vei-, jernbane, flyplass o.s.v., slik vi tidligere har gjort.

Tom H. Haraldsen



Gårds/bruksnavn	
G.nr./br.nr.	
Kommune	Fylke

NOTAT TIL TOPOGRAFISK ARKIV

HURUMPROSJEKTET - DIGITALISERING

Undertegnede hadde en telefonsamtale med Erik Aas hos Riksantikvaren 18. januar 1989. Aas oversender Oldsaksamlingen utskriftsoversikter for SEFRAK og oversikt over de EDB-programmer som KDV i Bergen har laget.

SEFRAK har ikke differensiert symbolbruk i kartet som er målestokkavhengig.

Aas er interessert i samarbeid med Universitetets Oldsaksamling vedrørende de resultater vi måtte komme frem til om symbolbruk i kartet. Differensiert kartsymbolbruk har SEFRAK tidligere diskutert med kartkontoret i Møre og Romsdal, hvor en har gjennomført et prosjekt i samarbeid med andre planleggingsinstanser.

SEFRAK har ingen rutiner for avgrensing av større områder i kartet. Aas antok at KDØ trolig har et standardsignal som kan gi opplysninger om at avmerkingen er en større flaten. Oldsaksamlingen må imidlertid gjøre egne forhandlinger med KDØ om hvorledes en kan ordne dette.

Oldsaksamlingen vil få tilsendt kopi av avtale mellom KDØ og SEFRAK-registeret.

Oslo, 25. januar 1989

Tom H. Haraldsen



Gårds/bruksnavn	
G.nr./br.nr.	
Kommune	Fylke

NOTAT TIL TOPOGRAFISK ARKIV

HURUMPROSJEKTET - DIGITALISERING.

Undertegnede hadde en telefonsamtale med Lyder Marstrander, Riksantikvaren, 26. januar d.å. Samtalen omhandlet budsjett til digitaliseringsprosjektet. Ifølge Marstrander ønsker Bente Magnus data om digitaliseringskostnadene i tillegg til lønnskostnadene. Derved kan det settes opp en totalramme.

Jeg opplyste at Oldsaksamlingen ikke har andre data enn de som ligger i avtalen mellom KDØ og SEFRAK. Arbeidsoppgaven KDØ skal utføre for Oldsaksamlingen vil også bli noe annerledes. En må forvente at digitaliseringskostnadene blir noe høyere, fordi det er mange fornminnefelt som skal avgrenses. Estimert RA vil kunne få fra Oldsaksamlingen vil derfor bare være et minimum. Vi ble enige om at Oldsaksamlingen oversender et forslag og påpeker at kostnadene trolig vil bli større.

Oldsaksamlingen, 26. januar 1989

Tom H. Haraldsen

Gårds/bruksnavn	
G.nr./br.nr.	
Kommune	Fylke

NOTAT TIL TOPOGRAFISK ARKIV

HURUMPROSJEKTET - BUDSJETT FOR 1989.

NOTAT FRA MØTE HOS RIKSANTIKVAREN 31. JANUAR 89.

Deltakere på møtet var: Øivind Lunde, Bente Magnus, Arne Emil Christensen, Egil Mikkelsen og undertegnede.

RA sender Oldsaksamlingen et brev med kommentarer til budsjettet. Oldsaksamlingen vil trolig bli bedt om å kvantifisere posten som omhandler funnbehandling og funnbearbeiding.

Riksantikvaren kan ikke gi generell garanti for budsjetttrammen. Riksantikvaren vil vurdere om det kan gis en garanti for budsjettunderskudd for Oldsaksamlingens arbeid med kommunale planer.

Riksantikvaren vil be om at Oldsaksamlingen trekker kontorfullmektigstillingen fra budsjettet. Dersom det skulle melde seg konkrete behov, kan Oldsaksamlingen komme tilbake og be om midler til kontorfullmektig. Konsulentstillingen blir stående. Riksantikvaren er enig i at det kan være fordelaktig å få en person i stillingen som har faglig bakgrunn og som samtidig kan utføre de løpende kontoroppgaver.

Øivind Lunde påpekte at Universitetets ordning med administrasjonsforslag er uoversiktlig. Mikkelsen og Christensen redegjorde kort for hva som ligger bak denne posten. Midlene brukes til tilskudd til kontorhjelp, saksbehandling, funnbehandling, konservering, katalogisering, styreravlastning, rekvisita, kontorleie, telefon, strøm m.m.. Det ble fremholdt at Oldsaksamlingen ikke har full dekning for kostnadene som påløper til de oppgaver vi er pålagt av Miljøverndepartementet. Det overføres derfor ca. kr. 400.000.- fra Oldsaksamlingen til fornminnevernet hvert år.

Riksantikvaren synes å mene at administrasjonstillegg kunne oppfattes som en kilde til skjult inntekt for administrasjonen. Lunde presiserte at det for ham var viktig å vite hva som ligger bak slike påslag.



Gårds/bruksnavn	
G.nr./br.nr.	
Kommune	Fylke

- 2 -

Det er også viktig å få frem de reelle kostnadene og ikke bruke uklare sekkeposter. Riksantikvaren har tillyst et møte med Universitetet om administrasjonspåslaget på 40%.

Christensen fastslo at Oldsaksamlingen må ha et slikt påslag. Med en oppdragsavdeling vil det alltid bli utgifter som ikke kan spesifiseres, men som ligger i systemet. Det ble vist til AmS som opererer med personalavhengige kostnader. Lunde synes heller ikke denne løsningen er rimelig. Han opplyste at timelønnen nå er kommet opp i ca. 400.- kroner.

Oldsaksamlingen skal ta opp forhandlinger med de andre store tiltakshavere om deres budsjett-andeler. Oversendelse av budsjett etc. skjer via Riksantikvaren som vil gi dem sin anbefaling.

Riksantikvaren vil delta dersom det blir aktuelt å gjennomføre forhandlinger med de andre partene i Hurumprosjektet.

Oldsaksamlingen, 31. januar 1989

Tom H. Haraldsen

Gårds/bruksnavn	
G.nr./br.nr.	
Kommune	Fylke

NOTAT TIL TOPOGRAFISK ARKIV

HURUMPROSJEKTET - BEVILGNING FRA RIKSANTIKVAREN  
FOR 1989.

Undertegnede hadde en telefonsamtale med Lyder Marstrander 22. februar 1989. Samtalen var foranlediget av Riksantikvarens brev av 14. februar, ref. 1059 P-1-52/89 LM/HS. Riksantikvaren har i sitt brev forutsatt at Oldsaksamlingen har 50% inntjenings- evne vedrørende samlebevilgningen fra Miljøvernde- partementet. Inntjeningen skal skje via Oldsaksam- lingen behandling av reguleringsplaner i de 14 Oslofjord-kommuner som blir berørt av Hurum-utbyg- gingen. Jeg påpekte at det skyldtes en direkte feil at det er ført opp administrasjonsmidler for halvdelen av den bevilgning vi har bedt om fra Riksantikvaren. For det første er et slikt anslag alt for høyt. Oldsaksamlingen vil maksimalt ha planarbeid for 200.- - 300.000 kroner i 1989 i om- rådet. Videre går det klart frem av følgebrevet at Oldsaksamlingen forutsetter at hele bevilgningen skal brukes til koordineringsarbeid samt til be- handling av kommunale og fylkeskommunale planer det ikke kan kreves dekning for i henhold til lov- verket. Prosjektets behandling av reguleringsplaner er en tilleggsoppgave som ikke er kvantifisert i budsjettet.

I brevet til Riksantikvaren har Oldsaksamlingen ikke ført opp noe konkret beløp til funnbearbeiding og funnbehandling, fordi vi antar at disse oppgaver vil bli minimale for 1989. Vårt forbehold skulle være å anse som et sikkerhetsnett, fordi funnene kunne bli mer omfattende enn vi har antatt. Mar- strander ønsket imidlertid at vi fører opp et beløp for inneværende år, og han foreslo som slumsum ca. kr. 30.000.-. Han påpekte at dersom behovet skulle melde seg for ytterligere bevilgning, må vi ta dette opp som egen sak, og da innen utgangen av 3. kvartal 1989. Forøvrig minnet Marstrander om at Oldsaksamlingen ikke skal beregne administrasjons- penger av bevilgningen fra RA. Bevilgningen er å anse som et tilskudd. Forøvrig kunne han opplyse at det måtte bygge på en misforståelse dersom det ikke fremgikk av hans brev at Oldsaksamlingen har fått seg bevilget de vel 1,3 millioner kroner vi har bedt om.

Oldsaksamlingen, 22. februar 1989

Tom H. Haraldsen



## Registrerte fornminner, Hurumprosjektet: Hurum kommune.

Gnr.	Gårdsnavn	Grunneier	Fornminne	Nr./ØK-kart
1/1	Mørk		hulvei	R76/ <u>CM 039</u>
1/1	Mørk, Sætre bruk, Østernsætra		1 tuft	X / <u>CM 038</u>
1/1	Mørk, (ved Stikkvann)		st.a.bopl. (ikke avmerket på kart)	ST-1/CM 038
1/1	Mørk, (ved Stikkvann)		st.a.bopl. (ikke avmerket på kart)	ST-2/CM 038
1/1	Mørk, (ved Stikkvann)		st.a.bopl. (ikke avmerket på kart)	ST-3/CM 038
1/42	Mørk Øvre		Åkerareal, steinstreng	R80/ <u>CM 039</u>
1/43	Mørk Nedre		hulvei	R75/ <u>CM 039</u>
1/43	Mørk Nedre		hulvei(?)	R84/ <u>CM 039</u>
1/44	Mørk		røys	R49/ <u>CM 039</u>
1/150	Mørk, Damstua		funnsted (tidl.reg.)	R79/CM 039
7/1	Inglingstad	H.Aarøe	innlevert funn.	-/ <u>CL038-5-2</u> (ikke avmerket på kart)
9/1	9/4,7 9/6 Hov; Prestegården, Hov og Marteplassen		div. st.a.bopl.	-/ <u>CL 038-5-4</u> (reg.plan, Klokkarstua)
28/8 29/1	Holtenes eller Skjøttevik		st.a.bopl. (ikke avmerket på kart)	SKJ-1/ CL 036-5-3
35/3	Trondstad		st.a.bopl. (ikke avmerket på kart)	ERT-1/ CL 036-5-4
37/1	Røed Østre, (Andersplassen, Fjellfiske)		1 tuft	- /CM 038
37/1	Røed Østre, (Sirismyrdalen)		1 tuft	- /CM 037

38/3	Vestre Røeds skog, (ved Røskestadvann)	2 tufter (ikke avmerket på kart)	A, B/CM 037
43/8	Huseby	st. a. bopl. (ikke avmerket på kart)	HB-1/CM 037 -5-2
43/8	Huseby	st. a. bopl. (ikke avmerket på kart)	HB-2/CM 037 -5-2
53/13	Storsand, Verpen	st. a. bopl.	R10/CM 039
53/13	Storsand, Verpen	st. a. bopl.	R14/CM 039
53/13	Storsand, Verpen	st. a. bopl.	R17/CM 039
53/13	Storsand, Verpen	st. a. bopl.	R18/CM 039
53/13	Storsand, Verpen	st. a. bopl.	R19/CM 039
53/13	Storsand, Verpen	st. a. bopl.	R20/CM 039
53/13	Storsand, Verpen	st. a. bopl.	R39/CM 039
53/13	Storsand, Verpen	st. a. bopl.	R43/CM 039
53/13	Storsand, Verpen	st. a. bopl.	R46/CM 039
53/13	Storsand, Verpen	st. a. bopl.	R53/CM 039
53/13	Storsand, Verpen	st. a. bopl.	R54/CM 039
53/13	Storsand, Verpen	mangler <u>rapport.</u>	R55/CM 039
53/13	Storsand, Verpen	st. a. bopl.	R67/CM 039
53/13	Storsand, Verpen	dyrkn. areal, rydningsøyser	R78/CM 039



53/13	Storsand, Verpen	st. a. bopl.	R90/CM 039
53/13	Storsand, Verpen	st. a. bopl.	R91/CM 039
53/29	Storsand, Sarabråten	st. a. bopl.	R27/CM 039
53/29	Storsand, Sarabråten	st. a. bopl.	R37/CM 039
53/29	Storsand, Sarabråten	st. a. bopl.	R38/CM 039
53/29	Storsand, Sarabråten	st. a. bopl.	R40/CM 039
53/29	Storsand, Sarabråten	3 hulveier	R77/ <u>CM 039</u>
53/172	Storsand	funnsted, sta.	R93/CM 039
54/1	Slottet, Slottet	funnsted, sta.	R2/CM 039
54/1	Slottet, Slottet	funnsted, sta.	R5/CM 039
54/1	Slottet, Slottet	st. a. bopl.	R9/CM 039
54/1	Slottet, Slottet	st. a. bopl.	R11/CM 039
54/1	Slottet, Slottet	hustuft	R23/ <u>CM 039</u>
54/1	Slottet, Slottet	st. a. bopl.	R30/CM 039
54/1	Slottet, Slottet	st. a. bopl.	R31/CM 039
54/1	Slottet, Slottet	st. a. bopl.	R36/CM 039
54/1	Slottet, Slottet	hustuft, avfallshaug	R73/ <u>CM 039</u>
54/1	Slottet, Slottet	st. a. bopl.	R73b/CM 039

54/1	Slottet, Slottet	dyrket areal, 3 rydn. røyser	R74/CM 039
54/1	Slottet, Slottet	st. a. bopl.	R89/CM 039
54/2	Slottet, Nesset	st. a. bopl.	R1/CM 039
54/2	Slottet, Nesset	st. a. bopl.	R3/CM 039
54/2	Slottet, Nesset	st. a. bopl.	R4/CM 039
54/2	Slottet, Nesset	st. a. bopl.	R6/CM 039
54/2	Slottet, Nesset	st. a. bopl.	R7/CM 039
54/2	Slottet, Nesset	st. a. bopl.	R8/CM 039
54/2	Slottet, Nesset	st. a. bopl.	R15/CM 039
54/2	Slottet, Nesset	st. a. bopl.	R16/CM 039'
54/2	Slottet, Nesset	tuft	<u>R21/CM 039</u>
54/2	Slottet, Nesset	st. a. bopl.	R22/CM 039
54/2	Slottet, Nesset	st. a. bopl.	R24/CM 039
54/2	Slottet, Nesset	st. a. bopl. (ikke avmerket på kart)	R25/CM 039
54/2	Slottet, Nesset	st. a. bopl.	R26/CM 039
54/2	Slottet, Nesset	st. a. bopl.	R28/CM 039
54/2	Slottet, Nesset	st. a. bopl.	R29/CM 039
54/2	Slottet, Nesset	hustuft, rydn. røys	<u>R72/CM 039</u>



54/2	Slottet, Nesset	<u>mangler rapport.</u>	R81/CM 039 ✓
54/2	Slottet, Nesset	st. a. bopl.	R82/CM 039
54/2	Slottet, Nesset	st. a. bopl.	R83/CM 039
55/2	Grønsand, (Kubakken-Midtskogen)	tufter, groper, rydn. røyser, mm.	- /CM 039 (reg. plan.)
55/3	Grønsand, Engene	st. a. bopl.	R12/CM 039 (se R68, R69)
55/3	Grønsand, Engene	st. a. bopl.	R13/CM 039
55/3	Grønsand, Engene	st. a. bopl.	R48/CM 039
55/3	Grønsand, Engene	st. a. bopl.	R58/CM 039
55/3	Grønsand, Engene	st. a. bopl.	R59/CM 039
55/3	Grønsand, Engene	st. a. bopl.	R92/CM 039
56/1	Kongsdelene	st. a. bopl.	R41/CM 039
56/1	Kongsdelen	st. a. bopl.	R42/CM 039
56/1	Kongsdelene	st. a. bopl.	R44/CM 039 (se R45, R70)
56/1	Kongsdelene	st. a. bopl.	R45/CM 039 (se R44, R70)
56/1	Kongsdelene	st. a. bopl.	R47/CM 039
56/1	Kongsdelene	st. a. bopl.	R52/CM 039
56/1	Kongsdelene	st. a. bopl.	R56/CM 039
56/1	Kongsdelene	st. a. bopl.	R57/CM 039
56/1	Kongsdelene	st. a. bopl.	R60/CM 039
56/1	Kongsdelene	st. a. bopl.	R61/CM 039
56/1	Kongsdelene	st. a. bopl.	R62/CM 039

56/1	Kongsdelene	st. a. bopl.	R63/CM 039
56/1	Kongsdelene	st. a. bopl.	R64/CM 039
56/1	Kongsdelene	st. a. bopl.	R65/CM 039
56/1	Kongsdelene	st. a. bopl.	R66/CM 039
56/1	Kongsdelene	st. a. bopl.	R68/CM 039 (se R12, R69)
56/1	Kongsdelene	st. a. bopl.	R69/CM 039 (se R12, R68)
56/1	Kongsdelene	st. a. bopl.	R70/CM 039 (se R44, R45)
56/1	Kongsdelene	mangler <u>rapport.</u>	R71/CM 039
56/1	Kongsdelene, Engenekollen	mulig bygde- borg. (ikke merket på kart)	(- /CM 039)
56/3	Kongsdelene	st. a. bopl.	R32/CM 039
56/3	Kongsdelene	st. a. bopl.	R33/CM 039
56/3	Kongsdelene	st. a. bopl.	R34/CM 039
56/3	Kongsdelene	st. a. bopl.	R35/CM 039
56/3	Kongsdelene	mangler <u>rapport.</u>	X2 /CM 039
56/3	Kongsdelene	mangler <u>rapport.</u>	X3 /CM 039
56/16	Kongsdelene	mangler <u>rapport.</u>	X1 /CM 039
57/70	Sætre	st. a. bopl.	R50/CM 039
57/?	Sætre	st. a. bopl.	R51/CM 039

\*R85-88 utgår antagelig.

\*Totalt 154 registreringer, hvorav 12 ikke er kartfestet og 5 kartavmerkinger mangler rapport.

\*NB: jeg har ikke foretatt noen vurdering av registreringene med hensyn til R- eller X-ing. Nummerne viser til Hurum-prosjektets interne nummerering, både på kartene og i rapportene.



Diverse større rapporter, Hurum og Røyken kommuner.

\*Delrapport til veitrasé-registreringer, jernalder og middelalder.

Av Inger Karlberg 24. august 1989 for Hurumprosjektet.  
(Oppsummering av en del av registreringene listet ovenfor.)

\*Hovedplan for del av tilbringersystemet til hovedflyplass på Hurum. Rapport om arkeologiske registreringer.

Av Gunnar Liestøl 25. august 1989 for Hurumprosjektet.  
(Oppsummering av en del av registreringene listet ovenfor.)

\*Sluttrapport. Hurumprosjektet. Virksomheten i 1989-1990.  
Av Einar Østmo, Birgitte Skaar og Dagfinn Skre mfl.

\*Resultatene fra den pollenanalytiske undersøkelsen på Hurum i Buskerud.

Av Helge I. Høeg for Hurumprosjektet.  
(Ikke avmerket på kart.)

\*Igangsatt og planlagt planarbeid i Hurum kommune.

Brev fra A.E. Christensen, U.O. til Hurum kommune 6. juli 1988.

Gjelder 8 reguleringsområder hvorav 3 områder inneholder fornminner.

Mangler rapport og kartavmerkinger, følgelig også gårdsnumre.  
(Se Div. rapporter, Hurum og Røyken k.)

(forts. neste side)

\*Rapport om arkeologiske undersøkelser i forbindelse med planer om ny hovedflyplass på Hurum.  
Undersøkelser av cropmarks.  
Av Johanna Anderson Dæhli 5. april 1990.  
(Avmerket på kart.)

Sikre fornminner:

Gnr.	Gårdsnavn	Kommune	Nr. /ØK-kart
7/1	Inglingstad	Hurum	55/CL 038-5-2
14/1	Heggum	Røyken	3/CL 041-5-3
20/1,2,3	Bryn Søndre	Røyken	1/CL 041-5-2
23/4	Ølstad	Røyken	2/CL 041-5-3
64/2	Villingstad	Røyken	4/CL 041-5-3
64/2	Villingstad	Røyken	11/CL 041-5-4
65/3	Heggum	Røyken	6/CL 041-5-3

Sannsynlige og mulige fornminner:

Gnr.	Gårdsnavn	Kommune	Nr. /ØK-kart
1/3,9	Sem	Hurum	25/CM 038-5-1
7/1	Inglinstad	Hurum	55//CL 038-5-2
9/1	Hov Nordre	Hurum	56/CI 038-5-4
9/4,7	Hov Søndre	Hurum	57/CL 038-5-4
10/3	Killingstad	Hurum	26/CI 038-5-4
13/10	Vestby	Hurum	58/CL 038-5-4
14/1	Heggum	Røyken	3/CL 041-5-3

## Reguleringsplaner uten registrerte fornminner:

Hurum kommune:

Plan	Gnr.	Gårdsnavn	Kart
*Sætre Nord	57/-	Sætre Nord Obs! se Bestem 53/10 Røyken (reg. str.)	-CH040-5-3

Røyken kommune:

Plan	Gnr.	Gårdsnavn	Kart
*Del av Mortensrud	24/- 25/- 63/-	(Ølstad Søndre) (Mortensrud) (Huseby)	M711: 1814 II CL041-5-4
*Hernestagnen	61/-	Hernestangen	ØK:CL <del>040-5-1</del> CL040-5-3
*Bråset ervervs- område	68/1, 3, 4, 5, 6	Bråset	-CL041-5-3
*Kommunedelplan for Røyken sentrum, Jaksland og Heggumsåsen	65/div. 67/div. 68/1 69/2 70/1	Heggum S.m/Løken Jaksland Bråset Auvi Nordre Auvi Søndre	-CL041-5-3
*Brøholt-Dagslet- Torsrud	80/- 84/-	(Brøholt) (Dagslet)	M711: 1814 III CK041-5-4
*Spikkestad Idrettsanlegg	81/- 82/- 85/-	(Hekleberg) (Aasaaker) (Bølstad)	M711: 1814 III CK041-5-4



# FOTOLISTE

# Søst/hvst og farge dier

dato	nr.	R nr.	Kartbl.	H. retn	Tekst
25/8	Farg. S/HV 1	R 19	CM 039	Mot NØ	Typisk beliggenhet / utsikt mellom bergknauser
"	2	"	"	" N-NV	Sandspollen <sup>oversikt</sup>
"	3	"	"	" N	Kinne tangen <sup>"</sup>
"	4	"	"	" N	Slottet / Vesdammene <sup>oversikt</sup>
"	5	R 3	CM 039	" NØ	St.-ald. bop. midt i bildet
"	6	"	"	" NØ	- " -
"	7	R 21	"	" NØ	Tuft / Kapelleien
"	8	R 23	CM 039	mot Ø	Tuft / Lagbalete
"	9	"	"	" Ø	- " -
"	10	R 38	"	" NØ	Boplass st.-ald. ved skiferings over belkede.
28/8	11	?	CM 040	" NV	Villingstad / Heller "Steinen"
"	12	"	"	" "	- " -
"	13	"	"	" S	- " -
"	14	"	"	" V	Utsikt fra Villingstad mot heller
"	15	R 1	CL 040	mot SØ	St.-ald. boplass ovenfor Flater gård
"	16	"	"	" NØ	- " -
"	17	"	"	" - " -	- " -
"	18	R 50	CM 039	" V.	St.-ald. boplass beringsadel
"	19	"	"	" V-SV	- " -
"	20	"	"	" N	- " -
"	21	R 51	CM 039	" Ø	St.-ald. boplass ved bergknauser
"	22	"	"	" N.V	- " -
"	23	R 54	CM 039	" S	St.-ald. boplass
"	24	R 55	CM 039	N	- " -
"	25	R 478	CM 039	S	Rydningsslys
"	26	- " -	- " -	N	- " -





FYLKE: Buskerud KOMMUNE: Hurum FORNMINNENR.: \_\_\_\_\_  
GNR/GARD: 54 / Slottet

BNR/BRUK: 21 / Nasset

FLYFOTO: \_\_\_\_\_ R/X-NR: R21 LOKALITET: \_\_\_\_\_

ØK-KART: CM 039 KOORD: \_\_\_\_\_ HOH: 10

FORMMINNETS ART:	ANT:	ALDER:	GAB-kode:
<u>Tuft</u>	<u>1</u>	<u>2</u>	_____
_____	_____	_____	_____
_____	_____	_____	_____
_____	_____	_____	_____

HENV. ANNET DOK: \_\_\_\_\_

EIER/ADR: Militært område under Oscarsborg

REG/V, DATO: Gunnar Liestøl og Knut Paasche, 26.6.89

KONTR/V, DATO: \_\_\_\_\_

TERR ART, UTSIKT: \_\_\_\_\_ ART, UTSTREKNING: \_\_\_\_\_

S-helling på S-siden av knauset halvøy  
Åpen blandingsskog: furu, eik, bjørk, osp, gran i bunnsjiktet  
Området er nå bebruddet til pilsnerareal  
Utsyn mot Kapellkilen i S.

**BESKRIVELSE:**  
 I S-hellingen ved mot Kapellkilen, på en liten avsats i terrenget, ligger en rektangulær <sup>orientert N-V</sup> tuft av store bruddstein, hekket i ura 50 m lenger IV. Den S-dre langveggen er tydelig oppmuret, likeså V-vegg og Øst kantvegg. Veggens bredde er vanskelig å anslå ca 1 m, ~~tuftens NV hjørne er en~~ Gjennom snitts høyde 0,5 m. I tuftens NV hjørne er en del stein kastet opp, dette kan skyldes moderne graving et rotvoll. Tufta har ingen tydelige skillevegger eller spor etter rominndeling. I NV del er en fundament kjennetegn

**ORIENT OPPG:**  
140 m S for høyeste punkt på Kinnetangen  
og 1000 m VNV for våningshuset på slottet 54/1



stein samling, i innimelloms finnes steinfue  
feller med sandjord.

Tuften er orientert Ø-V.

h ca 10 m, b: 6-7 m.

Stein er kartet ut omkring de markerte  
murene det er var skellig å anse på om dette  
er ~~den~~ delen av konstruksjonen.

TRADISJON: I forbindelse

med matrikkipiste i

Sandspillet skal det ha

eksistert et "gildehus".

"Kapellkiler" er navnet

på vika rett S for

tuften

LITTERATUR: \_\_\_\_\_

FOTO: \_\_\_\_\_

ANM: Parist av Svein Rotad

FYLKE: Buskerud KOMMUNE: Hurum FORMINNENR: \_\_\_\_\_  
GNR/GARD: Slottet 54/1

BNR/BRUK: \_\_\_\_\_

R23

FLYFOTO: \_\_\_\_\_ R/Y-NR: BT LOKALITET: \_\_\_\_\_

ØK-KART: CM 039 KOORD: \_\_\_\_\_ NOH: \_\_\_\_\_

FORMINNETS ART: \_\_\_\_\_ ANT: \_\_\_\_\_ ALDER: \_\_\_\_\_ GAB-kode: \_\_\_\_\_

Hustuft \_\_\_\_\_ 1 \_\_\_\_\_ \_\_\_\_\_

\_\_\_\_\_ \_\_\_\_\_ \_\_\_\_\_ \_\_\_\_\_

\_\_\_\_\_ \_\_\_\_\_ \_\_\_\_\_ \_\_\_\_\_

\_\_\_\_\_ \_\_\_\_\_ \_\_\_\_\_ \_\_\_\_\_

HELV. ANNET DOK: \_\_\_\_\_

EIER/ADR: \_\_\_\_\_

REG/V, DATO: J. Kalberg M. Moe 24.08.89

KONTR/V, DATO: \_\_\_\_\_

TERR ART, UTSIKT: \_\_\_\_\_ ART, UTSTREKNING: 5,5x6m

ligger på lagtangen, utstrekning fange i Plataareal: ca. 20x10m.

Sandspollen. ligger på BESKRIVELSE:

vestre side mot ligger på vestvendt svak

Lagbukta, på et helling, ned mot Lagbukta.

gressledd plate ca. Ca 6-7 moh. på en gressledd

6-7. m.o.h. brink: Hustuft 1: som er

gressledd, en forhøyning på

5,5x6m, hvorav lengdeaksen

er NNW/SSØ. Det er ca

5 kantete stener som utgjør

fundamenter, hvorav 2 på

hver langsiden og 1 på

kantside mot Lagbukta.

På kantsiden i NV går forhøyningen

inn i den naturlige bergknaus.

ORIENT OPPG: \_\_\_\_\_

510m NV for veien og 210m

SSØ for ende av vei

og hytte ved lagtangen.

\_\_\_\_\_

\_\_\_\_\_

\_\_\_\_\_

\_\_\_\_\_

\_\_\_\_\_

\_\_\_\_\_

SPES KART: \_\_\_\_\_



FYLKE: Buskend KOMMUNE: Arum FORNMINNENR: \_\_\_\_\_

GNR/GARD: 1/Mork

BNR/BRUK: 44/

FLYFOTO: \_\_\_\_\_ R/X-NR: R49 LOKALITET: \_\_\_\_\_

ØK-KART: CM 039 KOORD: \_\_\_\_\_ HOH: \_\_\_\_\_

FORMMINNETS ART:	ANT:	ALDER:	GAB-kode:
<u>Røys - viss funksjon</u>	<u>1</u>	_____	_____
_____	_____	_____	_____
_____	_____	_____	_____
_____	_____	_____	_____

HENV. ANNET DOK: \_\_\_\_\_

EIER/ADR: \_\_\_\_\_

REG/V, DATO: Grunn Júst/1, Kunt Paasche 12.07.59

KONTR/V, DATO: \_\_\_\_\_

TERR ART, UTSIKT: \_\_\_\_\_ ART, UTSTREKNING: \_\_\_\_\_

SV-NØ-gående bergrygg omgitt av gjenrodd åkerland.

Blandingsskog: Eik, furu, rogn, gran, bjerk, Bregner og gras i kantsjiktet.

Utsyn over Morkvann i S.

BESKRIVELSE: \_\_\_\_\_  
1 mne på bergryggen og litt mot V ligger en godt synlig megalnavig røys.

Bygget er midtels og stor rundstein og rund kamps.

Tourenål: 5-6 m

Høyde: inntil 0,5 m

ORIENT OPPG: \_\_\_\_\_

?

Røysa er meget usikker som funnminne og kan godt være en ryddingsstopp fra dyrkningsområdet omkring. Dette ble vedlagt i 1960-årene

Litt: ingen.









FYLKE: Busland KOMMUNE: Hurum FORMINNENR: RP

GNR/GARD: 54 (~~Nesse~~) Stoff

BNR/BRUK: 2 Nesset

FLYFOTO: R72 R/X-NR: RR LOKALITET: Kallekota  
"Kallekota" (?)

ØK-KART: CM 039 KOORD: \_\_\_\_\_ NOH: 15-20  
moh

FORMINNETS ART:	ANT:	ALDER:	GAB-kode:
<u>Husstuft</u>	<u>1</u>	_____	_____
<u>Rydningsrøys</u>	<u>1</u>	_____	_____
_____	_____	_____	_____
_____	_____	_____	_____

HENV. ANNET DOK: \_\_\_\_\_

EIER/ADR: \_\_\_\_\_

REG/V, DATO: M. Moe & I. Kaulberg 22.08.89

KONTR/V, DATO: \_\_\_\_\_

TERR ART, UTSIKT: \_\_\_\_\_ ART, UTSTREKNING: \_\_\_\_\_

Liggende på N-siden  
av Nesset-tangen, med

utsikt mot Bergholmen  
og Høyen i N.

En egen blandingsleags  
tange mellom 2 krøsser

BESKRIVELSE: \_\_\_\_\_

Se orienteringsoppgave: Husstuft 1:

Et lags tilhugne stein i  
rektangulær form: 10m (N-SØ) x  
9,5m (SV-NØ).

Stenene er plassert med flatsiden ut.

Det er ikke like tydelig overalt,  
men best bevart i N og Ø. Ikke

spesielle tegn på kjeller, men  
mulig ildsted ca. midt i huset.

ORIENT OPPG: \_\_\_\_\_

350m NØ for bunnen  
av Kapellkaien og 250m  
VSV fra husene på Nesset.

En opphøyning med teglbitar  
(moderne tegl m/mal: 11(bredde) x  
6 (høyde) cm).

Det er endel eldre trær i tuften,  
ca. 40-50 år.

Omkring huset i S og V går det  
stier, begge fører til vannet i N.

Området bleer også preg av å ha  
brukt til militær-arbeid.

Husstuffen er tatt som bølgehus,  
uvisse alder. I tillegg er det dis-  
sten området som kan være

SPES KART: \_\_\_\_\_



fundamenter til f.eks. provisoriske hus,  
gjerder, o.lkn.

Ca. 20m NO for hus, ned langs den ene  
stien: roys 1: Inneholder store stener, oval form;  
ca. 3 x 2m. ligger på bergplanus. Tungen i  
landskapet som kunne vært dekket er lite  
stenfri, samt at det ikke bør spor av steinhalde  
eller terrassekanter.

Området har også en brønn tilknyttet.

TRADISJON: \_\_\_\_\_

LITTERATUR: \_\_\_\_\_

FOTO: \_\_\_\_\_

ANM: \_\_\_\_\_



x?

FYLKE: Buskerud KOMMUNE: Hurum FORMINNENR: \_\_\_\_\_

GNR/GARD: Slottet 54

BNR/BRUK: 1 Slottet

FLYFOTO: \_\_\_\_\_ R/X-NR: R72 LOKALITET: \_\_\_\_\_

ØK-KART: CM039 KOORD: \_\_\_\_\_ HOH: \_\_\_\_\_

FORMINNETS ART:	ANT:	ALDER:	GAB-kode:
<u>Hustuft</u>	<u>1</u>	_____	_____
<u>avfallshaug</u>	<u>1</u>	_____	_____
_____	_____	_____	_____
_____	_____	_____	_____

RENV. ANNET DOK: \_\_\_\_\_

EIER/ADR: \_\_\_\_\_

REG/V, DATO: I. Kaulberg & M. Moe 24.08.1989

KONTR/V, DATO: \_\_\_\_\_

TERR ART, UTSIKT: \_\_\_\_\_ ART, UTSTREKNING: \_\_\_\_\_

Utsikt over eplehage, og areer i S. Lagasen ligger rett i S.

BESKRIVELSE: \_\_\_\_\_

(a. 350m NU for hovedbygning på Slottet (54/1) og 310 m øst for bunn av Kapellekilen, ved å følge en gressledd) traktvei for Slottet og NT over parallelt mellom eplehage og nettinggjærde ligger i et kvatt: hustuft 1. Denne har uklar avgrensning, mulig rektangulær hvorav deler av sider, samt ø-lig huskjøne er synlig. Murer av tildels runde og kantede steiner. Huslengde er målt til 3,5m i retning N-S, men det er mulighet for at muren strekker seg lenger i S. I N kan huset være forstøt av stein, avrundede steiner som er fylt ut i forbindelse med traktvei.

ORIENT OPPG: \_\_\_\_\_

ligger mellom Kinnatangen og Slottet i S-vestlig skråning ned for "fjellstata" med Nesdammen.

SPES KART: \_\_\_\_\_ Selve husformen fremmer ved



at denne danner et flatt plan, litt høyere enn angivelsene som var er berøst med kratt og brennede. Dette vanskeliggjør avgrensningen.

I SV-ende av huset ligger det 2 smijensplater (orn).

Løstunn: Jernbeslag (dør?), hollandsk tegl: L: 21,5, B: 10,5 t: 4,5 cm. (1600-tallet, gul), kettpepestikk, steingods m/ utv. saltglasur, samt rød gods m/ innvendig glasur / deler på fatkagn. fra anfallslag / hang i SØ.

Før en kommer til husstøyt, i SØ er en mulig anfallshang med mye tegl (gul og rød), håndlaget, samt talesteinbiter, funnet i omrøtete masser.

Massene er bl.a. blandet med bruddstein og omrøtete store steiner av eruptive bergarter.

Omrøttingen kan ha skjedd enten ved traktanvei-anleggelse eller utvidelse av eplehage, eller ved begge deler.

TRADISJON: \_\_\_\_\_

LITTERATUR: \_\_\_\_\_

FOTO: \_\_\_\_\_

ANM: \_\_\_\_\_



?

FYLKE: Buskerud KOMMUNE: Hurum FORMINNENR: RS

GNR/GARD: Gunnaråsen 4 1/ Mork

BNR/BRUK: 4 1,43

FLYFOTO: \_\_\_\_\_ R/X-NR: R76-75 LOKALITET: \_\_\_\_\_

ØK-KART: CH 039 KOORD: \_\_\_\_\_ HOH: \_\_\_\_\_

FORMINNETS ART:	ANT:	ALDER:	GAB-kode:
<u>Hulveier</u>	<u>2-3</u>	_____	_____
_____	_____	_____	_____
_____	_____	_____	_____
_____	_____	_____	_____

HENV. ANNET DOK: \_\_\_\_\_

EIER/ADR: \_\_\_\_\_

REG/V, DATO: M. Moe og J. Kaulberg 21.08.89

KONTR/V, DATO: \_\_\_\_\_

TERR ART, UTSIKT: \_\_\_\_\_ ART, UTSTREKNING: \_\_\_\_\_

Vestvendt helling mellom  
Slingrebelt og  
skogbilvei i plante-  
felt.  
NV for stampeisen.

BESKRIVELSE: \_\_\_\_\_

Hulveiene er ikke behandlet  
hver for seg, men tatt  
i sammen. De opptrer i  
planteområde med grantrær  
som er ca. 20 år gamle.  
Det pågår tømmerdrift  
(mye kist på bakken).  
Der Slingrebelt viser en  
vifteform, opp i skråning mot  
skogbilvei er det diverse  
nedsenkninger, tildels parallelle  
i bakken, ned mot bakkelopp.  
Enkelte har bedde som  
traktar, med U-form, andre  
viser slak U-form og hvor  
bedden er mindre.

ORIENT OPPG: \_\_\_\_\_ R76 →

Ca. 200 m før skogbil-  
veien deles i traktarvei  
strekker hulveiene seg  
ned mot bakkelopp.

Tolkning: Det er usikkert at dette ikke er hulveier, men

det kan være spør etter tømmerdrift / sløy.

→ ~~Paralleller~~ til disse finnes på Eindammen (1) til Møte Nedre  $1/43$  i grenseskille til  $1/1$ .

TRADISJON: \_\_\_\_\_ LITTERATUR: \_\_\_\_\_

FOTO: \_\_\_\_\_

ANM: \_\_\_\_\_



FYLKE: Buskerud KOMMUNE: Hurum FORNMINNENR: \_\_\_\_\_

GNR/GARD: 53/ Storsand

BNR/BRUK: 29

FLYFOTO: \_\_\_\_\_ R/X-NR: R77 LOKALITET: \_\_\_\_\_

ØK-KART: CM 039 KOORD: \_\_\_\_\_ HOH: \_\_\_\_\_

FORMMINNETS ART:	ANT:	ALDER:	GAB-kode:
<u>Hulveien</u>	<u>3</u>		
_____	_____	_____	_____
_____	_____	_____	_____
_____	_____	_____	_____

HENV. ANNET DOK: \_\_\_\_\_

EIER/ADR: \_\_\_\_\_

REG/V, DATO: brunna fjestoff og Kint Paasche 07.85

KONTR/V, DATO: \_\_\_\_\_

TERR ART, UTSIKT: \_\_\_\_\_ ART, UTSTREKNING: \_\_\_\_\_

N-vendt ås side på  
N-sider av muren  
Tett gran skog (plante-  
felt) voksende med  
blåbærskog  
Ingen utsikt.

BESKRIVELSE:  
Hulveien (~~Hurum~~)  
består som 3 atskilte  
strekninger, men tilhører  
sannsynligvis ~~to~~ samme  
system: forbindelsen  
mellom Sandsputten og  
strandsonen omkring, og  
gårdsbebyggelsen fra Pina  
og ~~vest~~ ~~over~~ ~~til~~ B-ørn mot  
Odegården.

ORIENT OPPG: Div.

gjennomsnittet ~~er~~ ~~gjennomsnittet~~ er  
B: 0,1 m  
D: 0,5 m

Den prikkete linjen på kartet  
angir de sikre strekningene.



?

FYLKE: Buskermund KOMMUNE: Humm FORMINNENR: \_\_\_\_\_

GNR/GARD: 53/ Storvand

BNR/BRUK: 13/ Verpen

FLYFOTO: \_\_\_\_\_ R/X-NR: R78 LOKALITET: \_\_\_\_\_

ØK-KART: CM 039 KOORD: \_\_\_\_\_ HOH: \_\_\_\_\_

FORMMINNETS ART:	ANT:	ALDER:	GAB-kode:
<u>Dyrkningsareal</u>	<u>1</u>	_____	_____
_____	_____	_____	_____
_____	_____	_____	_____
_____	_____	_____	_____

HENV. ANNET DOK: \_\_\_\_\_

EIER/ADR: \_\_\_\_\_

REG/V, DATO: Knut Paasche

KONTR/V, DATO: \_\_\_\_\_

TERR ART, UTSIKT: \_\_\_\_\_ ART, UTSTREKNING: \_\_\_\_\_

BESKRIVELSE: \_\_\_\_\_

Knut sender rapport på  
dette for 1. september.

ORIENT OPPG: \_\_\_\_\_

G.



FYLKE: Buskend KOMMUNE: Hurum FORNMINNENR: RR

GNR/GARD: Møde Øvre 1

BNR/BRUK: 42

FLYFOTO: \_\_\_\_\_ R/X-NR: R 80 LOKALITET: \_\_\_\_\_

ØK-KART: GL 040 039 CM 039 KOORD: \_\_\_\_\_ HOH: \_\_\_\_\_

FORMMINNETS ART:	ANT:	ALDER:	GAB-kode:
<u>Akerareal</u>	<u>1</u>	_____	_____
<u>Stenstring</u>	<u>1</u>	_____	_____
_____	_____	_____	_____
_____	_____	_____	_____

HENV. ANNET DOK: \_\_\_\_\_

EIER/ADR: \_\_\_\_\_

REG/V, DATO: M. Moe & J. Kaulberg 21.08.89

KONTR/V, DATO: \_\_\_\_\_

TERR ART, UTSIKT: \_\_\_\_\_ ART, UTSTREKNING: \_\_\_\_\_

Arealer ligger NØ for Mørkåsen.

Utsikt mot sydligste delene av Mørkvann.

BESKRIVELSE: Orienterings oppg: Stenstring 1: avgrensar dykket areal fra veien i V, bergstupet i S og Ss. i Ø.

Horisontering: NNW-SSØ, gj.snitt. bredde: 1,8 m.

Veldig lavt "gjærde" / string, ca. 0,2, med høyeste punktet 0,55 m.

ORIENT OPPG: 30m ØNØ for string på skogstuvei forbi Mørk Øvre. Ca. 300m SØØ for hus på Mørk Nedre.

Består av mesteparten nære store stener og mindre, mye mosegadd. Lengde: 45 m.

I S går stengene inn til bergknaen og der er det store stener og mer kantede.

Enkelte steder utvides steinstengene og det kan tolkes som små væyer. Utvidelsen er da særlig mot Ø, mot udykket

omr.

V for stensteng, Ø for veien: Akerareal: 23x45m

I dag går en bekk langs veien og avgrens  
arealet mot V. Dette behøver ikke å ha vært slik  
tidligere.

TRADISJON: \_\_\_\_\_

LITTERATUR: \_\_\_\_\_

FOTO: \_\_\_\_\_

ANM: \_\_\_\_\_





FYLKE: Buskend KOMMUNE: Hurum FORNMINNENR: RN  
GNR/GARD: Mak Nedre 1

BNR/BRUK: 43  
R 84

FLYFOTO: ? R/X-NR: RN LOKALITET: \_\_\_\_\_  
ØK-KART: CM039 KOORD: \_\_\_\_\_ NOH: \_\_\_\_\_

FORMINNETS ART:	ANT:	ALDER:	GAB-kode:
<u>Hulvei (?)</u>	<u>1</u>	_____	_____
_____	_____	_____	_____
_____	_____	_____	_____
_____	_____	_____	_____

HELV. ANNET DOK: \_\_\_\_\_

EIER/ADR: \_\_\_\_\_

REG/V, DATO: M. Moe & I. Karlberg 09.08.89

KONTR/V, DATO: \_\_\_\_\_

TERR ART, UTSIKT: \_\_\_\_\_ ART, UTSTREKNING: \_\_\_\_\_

ligger på S-siden av  
høydedrag som går  
i NV-SØ, mellom  
Møtevann og Setre-  
bebyggelsen.

BESKRIVELSE: \_\_\_\_\_

Den ligger ca. 400 m SØ for  
husene på Mak Nedre 1/43.  
430 m SØ for veien mellom  
Møtevann og Nedre: Hulvei 1:  
får fra plata ned mot  
bedden som går i en sluge.  
Hulveien er ca. 9 m lang,  
og går i retning NØ-SV.  
Ca. 3 m bred og 1 m på det  
dypeste. Den har U-form.  
Endel stener i stien/veien.  
Dette kan være en eldre  
del av traktveien / gårdvei  
eller eventuelt i forbindelse  
med tømmerstøp.

ORIENT OPPG: \_\_\_\_\_

SPES KART: \_\_\_\_\_



Notat til top. ank. ang. bygdeborg på ENGENE (i matr.  
KONGSDELENE) gnr. 56/11 Hurum k. Buskerud. CM039

I telefonsamtale 14.6.88 nevnte ing. Ø. Aalen ved teknisk  
etat, Hurum kommune, at han hadde hørt rykter om en  
bygdeborg på Engenekollen ved dynamittfabrikken på  
Engene i Setre.

Det foreligger ingen registreringer på gnr. 56, og det ligger  
ingen opplysninger i top. ank.

Området omfattes av ny kommuneplan for Setre, planforslaget  
sendes inn omgående.

Oslo 14.6.88

Per Hernes



# HURUM KOMMUNE

TEKNISK ETAT

3482 Tofte - Tlf. (03) 79 48 00

J. Nr. 001734 17 JUN 88	
SAK. B. 9EC	ARK. Nr.

Universitetet i Oslo,  
Oldsakssamlingen,  
Fredriksgt. 2,

Bygningsvesen - Ingeniørvesen  
Brannvesen

0164 Oslo 1.

Arkiv nr.: 504      Vår ref.: ØAA/BU      Deres ref.:      Dato: 15.06.88.

## IGANGSATT OG PLANLAGT IGANGSATT PLANARBEID I HURUM KOMMUNE.

Følgende planarbeid er/blir igangsatt i Hurum kommune:  
ØK 1:5000 følger vedlagt.

1. Reguleringsplan for Tofte. Planen har vært behandlet i bygningsrådet en gang, og har nå vært ute til offentlig ettersyn. Fristen for å komme med merknader var satt til 10. juni 1988. Jeg beklager at planen ikke sendes dere før nå. Håper at eventuelle merknader kan sendes tilbake så fort som mulig. Utskrift av møtebok (byggningsrådssaken) følger vedlagt.
2. Reguleringsplan for mindre boligområde Storsand. Planen er behandlet i bygningsrådet en gang, og er nå ute til offentlig ettersyn. Frist for eventuelle merknader: 15. juli 1988. Utskrift av møtebok (byggningsrådssaken) følger vedlagt.

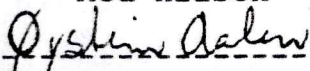
I følgende områder er reguleringsplaner under utarbeiding:

3. To mindre boligområder, Åsen og Solbo på Klokkarstua.
4. Deler av Sætre nord, fortetting i eksisterende boligområde.
5. Områder for a) oppfylling av industriavfall og b) industribygg i Tofte. (Tofte Industrier, fyllområder, og Toftefjellet industripark).

I følgende områder vil utarbeiding av reguleringsplan bli igangsatt med det første.

6. Utbygging for ca. 200 boliger i Sagene, Tofte.
7. Utbygging av ca. 9 da for boliger, Storsand.
8. Utbygging av ca. 80 da for boliger, Storsand.

Med hilsen

  
-----  
Øystein Aalen  
fagleder



OLDSAKSAMLINGEN  
FREDERIKS GATE 2, 0164 OSLO 1  
TELEFON (02) 41 63 00



UNIVERSITY MUSEUM OF  
NATIONAL ANTIQUITIES  
FREDERIKS GATE 2, 0164 OSLO 1

KOPI

Hurum kommune,  
Teknisk etat,  
3482 TOFTE.

OSLO, 6. juli 1988.

SAKSBEHANDLER:

DERES REF.: ØAA/BU

VÅR REF.: (BES OPPGITT VED SVAR) 1734/88 AEC/gi

IGANGSATT OG PLANLAGT IGANGSATT PLANARBEID I HURUM KOMMUNE.

Vi viser til Deres brev av 15. juni d.å..

Universitetets Oldsaksamling har gjennomført befaringer på samtlige innsendte reguleringsplaner.

Plan nr. 1, Reguleringsplan for Tofte.

Ved befaringen ble det ikke funnet fornminner innenfor det område som dekkes av ovennevnte plan. Vi har derfor ingen merknader til planforslaget.

Vi må imidlertid ta det forbehold at det kan finnes ukjente fornminner i området, f.eks. graver uten synlig markering eller boplasser under flat mark. Skulle noe slikt komme frem under anleggsarbeidene, må disse straks stanses midlertidig og Universitetets Oldsaksamling varsles.

Plan nr. 2, Reguleringsplan for mindre boligområde Storsand.  
I dette område kjenner vi heller ikke til fornminner.

Plan nr. 3, To mindre boligområder, Asen og Solbo på Klokkarstua.  
Innenfor området ble det funnet en inngjerding på ca. 1/2 mål med pene, jevne steingjerder omkring. Dette er neppe et forhistorisk eller middelaldersk fortidsminne, og er derfor ikke beskyttet av loven, men vi går ut fra at det som kulturminne har lokalhistorisk interesse, og anbefaler at kommunen i det videre reguleringsarbeidet sørger for å bevare området.

Plan nr. 4, Deler av Sætre nord - Fortetting av eksisterende boligområde.

Innenfor reguleringsområdet ble det registrert to røyser, se markering på vedlagte kartkopi. Dette er etter all sannsynlighet gravrøyser fra forhistorisk tid, og de er fredet ifølge kulturminnelovens bestemmelser. I det videre planarbeidet ber vi om at røysene med et passende område omkring, legges ut til spesialområde fornminner etter bygningsloven. Dersom det i dette området er planlagt bebyggelse, har vi innsigelser mot planen i

dens nuværende form.

Plan 5, Områder for A) Oppfylling av industriavfall og B) Industribygg i Tofte.

I området for planlagt industribygg ligger et gårdsanlegg som muligens kan være fra forhistorisk tid. Det ble her funnet en gravrøys, en usikker gravrøys og en hustuft. Området er markert på vedlagte kartutsnitt. I nærheten av dette ble det ved en liten prøvestikking funnet brannlag og kulturjord. I dette området må Oldsaksamlingen foreta nærmere undersøkelser før vi kan avgi definitiv uttalelse til planen. Bebyggelse er ikke mulig på selve fornminnene, men dersom det er mulig å regulere dem inn i en bebyggelsesplan som bevaringsområder, er dette akseptabelt for Oldsaksamlingen. Vi deltar gjerne i eventuell fellesbefaring for å se på problemene i marka.

Plan 6, Utbygging av boliger i Sagene, Tofte.

Her ble det i den midtre del av område A funnet en røys, etter all sannsynlighet en gravrøys. Dersom denne med et passende område rundt, reguleres til "spesialområde bevaring" etter bygningsloven, er planen forøvrig helt akseptabel. Inntil omregulering har funnet sted må Universitetets Oldsaksamling melde en innsigelse til planen, slik den nu foreligger.

Områdene 7 og 8.

Her ble det ikke funnet fortidsminner.

Beste hilsen

Arne Emil Christensen  
Leder for Oldsaksamlingens fornminneavdeling

Vedlegg.



Hurum kommune,  
Teknisk etat,  
3482 Tofte.

7. september 1988.

1734/88 AEC/mh

IGANGSATT OG PLANLAGT PLANARBEID I HURUM  
DELER AV SETRE NORD - FORTETTING AV EKSISTERENDE BOLIGOMRÅDE

Universitetets Oldsaksamling viser til befaringsrapport den 31. august med reguleringsleder Alen og Oldsaksamlingens representant Tom Haraldsen.

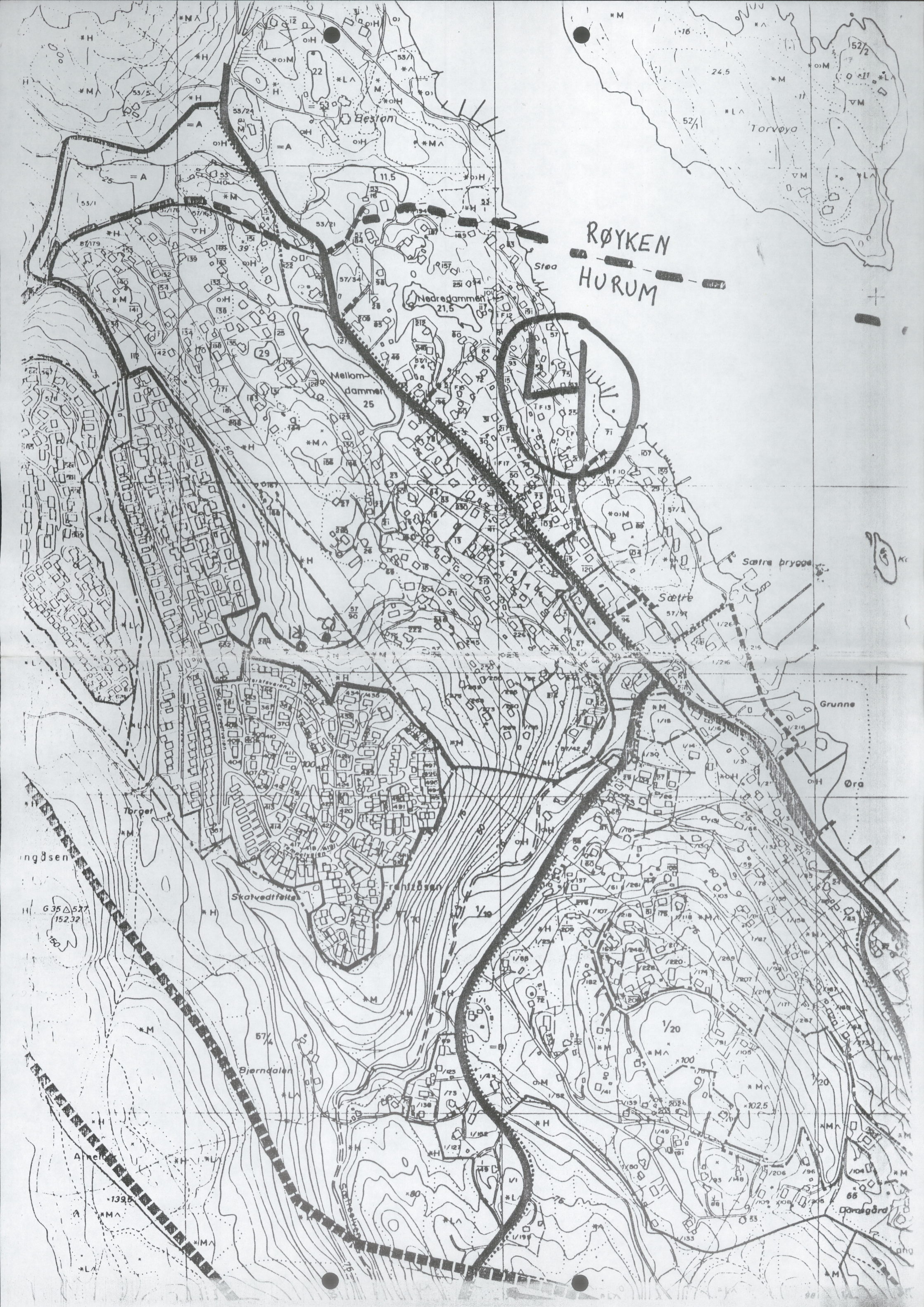
Et nærmere studium av de antatte fortidsminner, kfr. vårt brev av 6. juni 1988, viste at røysene er naturdannelser.

Universitetets Oldsaksamlings bemerkninger i brev av 6. juli om denne sak er derfor uaktuelle. Vi har ikke bemerkninger til at planen gjennomføres slik den foreligger.

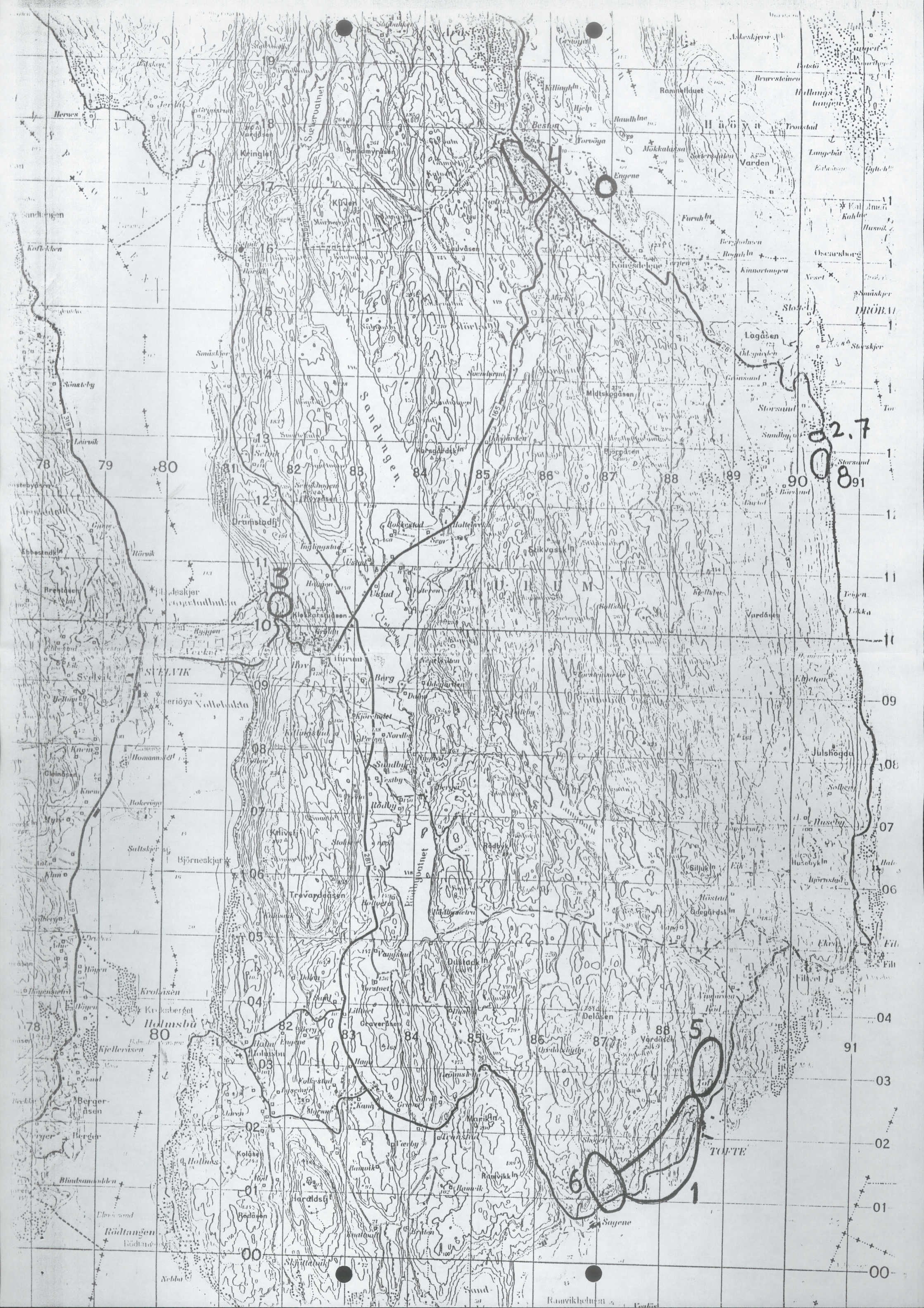
Beste hilsen

Arne Emil Christensen  
leder for Oldsaksamlingens  
fornminneavdeling











# UNIVERSITETET I OSLO

OLDSAKSAMLINGEN  
FREDERIKS GATE 2, 0164 OSLO 1  
TELEFON (02) 41 63 00



UNIVERSITY MUSEUM OF  
NATIONAL ANTIQUITIES  
FREDERIKS GATE 2, 0164 OSLO 1

Helge Aarøe  
Inglingstad

3490 KLOKKARSTUA

OSLO, 15. aug. 1989

SAKSBEHANDLER:

DERES REF.:

VÅR REF.: (BES OPPGITT VED SVAR)

DS/es

## INNLEVERTE FUNN

Vi har med takk mottatt de funn De leverte inn til vår feltleder Gunnar Liestøl.

Vedlagt tillater vi oss å oversende 4 stk. funnskjemaer og vi ville være glade for om De kunne ta Dem tid til å fylle disse ut så nøyaktig som mulig og returnere dem til oss. Likeledes ber vi Dem vennligst oppgi om De ønsker diplom og foto av gjenstandene.

Vennlig hilsen

Dagfinn Skre  
Oldsaksamlingens Hurumprosjekt

Vedlegg: Frankert svarkonvolutt