

Sak			
Dok.nr.	Dato	Dokument (type, tittel)	Merknader
1	9/7-84	Brev Herum V - V. O.	
2		Planforslag	
3		Kartblad	(2 dli.)
4		Brev V. O. Herum - V	



HURUM KOMMUNE

TEKNISK ETAT

3482 Tofte — Tlf. (03) 794280

OLDSAKSAMLINGEN	
J.nr. 001580	17. JUL 84
SAKSB. AEC	ARK.Nr.

Universitetet i Oslo,
Oldsaksamlingen,
Fredriksgt. 2,

0164 Oslo 1.

Bygningsvesen — Ingeniørvesen
Brannvesen

Arkiv nr.: 504.2

Vår ref.: GS/BU

Deres ref.:

Dato: 9. juli 1984.

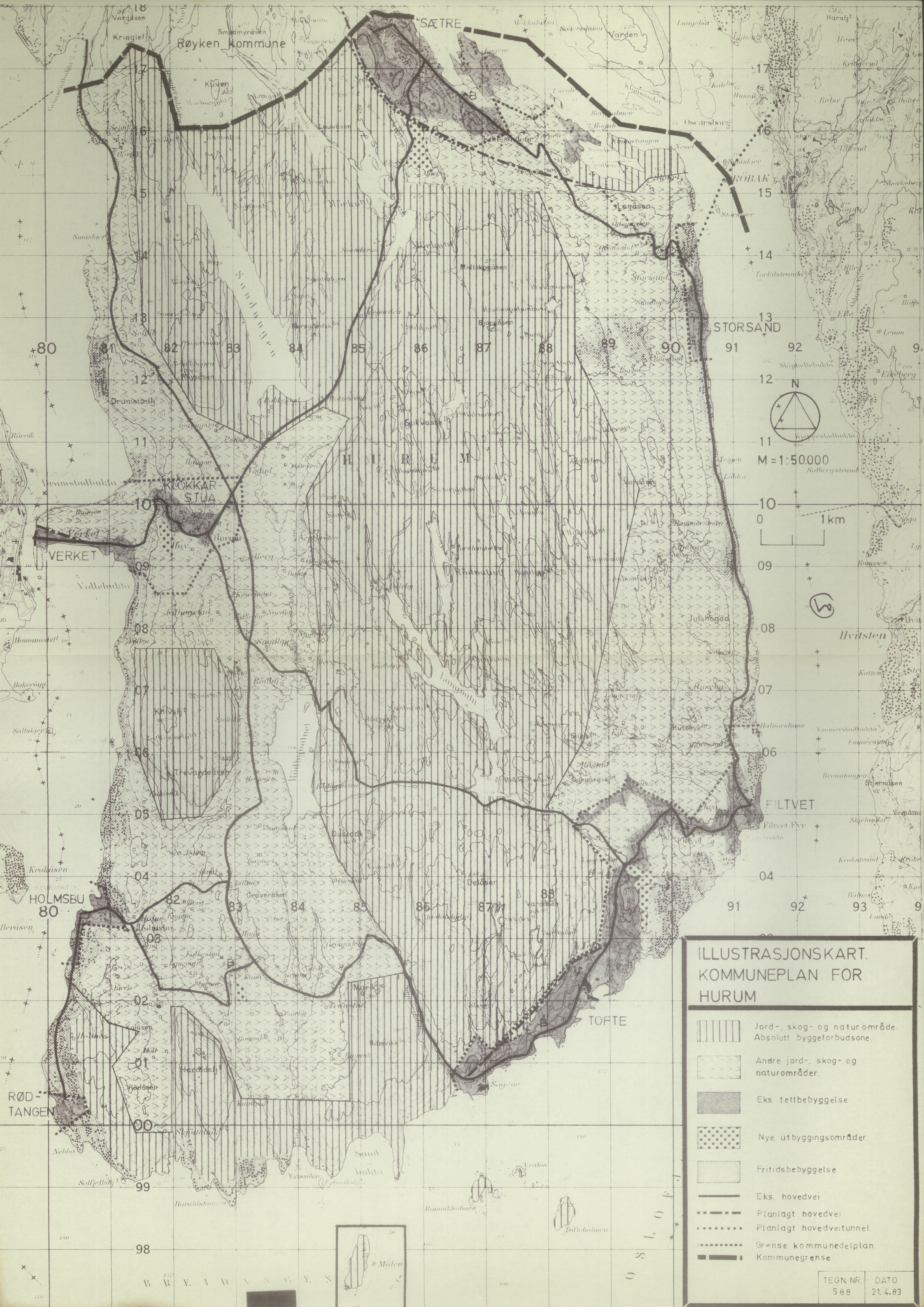
KOMMUNEPLAN (GENERALPLAN) FOR HURUM KOMMUNE 1983-94.

./.
Kommuneplan for Hurum blei vedtatt av Hurum kommunestyre den 6. desember 1983. Saken blei så oversendt Buskerud fylkeskommune for behandling og oversendelse til miljøverndepartementet for sluttbehandling. Fylkeskommunen har sendt saken tilbake, og ber om at vi innhenter en del uttalelser i tillegg til de som tidligere er innhenta. I den forbindelse oversendes derfor saken, og jeg ber om at eventuell uttalelse i saken sendes meg innen 1. september 1984.











Med hilsen
bygningssjefen i Hurum

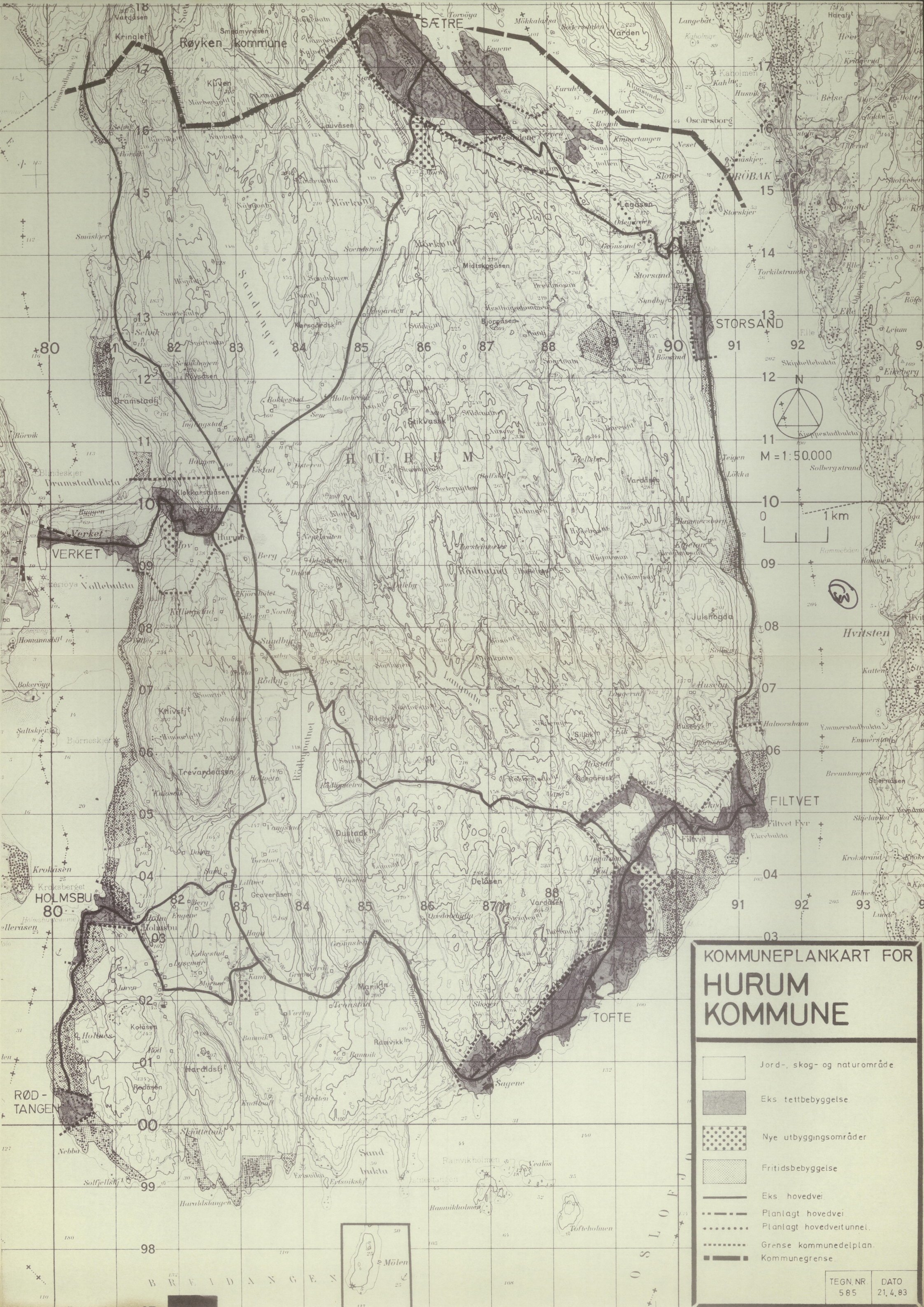
Gjermund Stuvøy

Gjermund Stuvøy



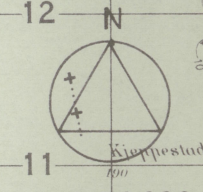
**ILLUSTRASJONSKART.
KOMMUNEPLAN FOR
HURUM**

-  Jord-, skog- og naturområde. Absolutt byggeforbudsone.
-  Andre jord-, skog- og naturområder.
-  Eks. tettbebyggelse
-  Nye utbyggingsområder
-  Fritidsbebyggelse
-  Eks. hovedvei
-  Planlagt hovedvei
-  Planlagt hovedveitunnel
-  Grense kommunedelplan
-  Kommunegrense

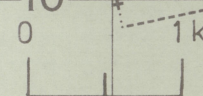


KOMMUNEPLANKART FOR HURUM KOMMUNE

-  Jord-, skog- og naturområde
-  Eks tettbebyggelse
-  Nye utbyggingsområder
-  Fritidsbebyggelse
-  Eks hovedvei
-  Planlagt hovedvei
-  Planlagt hovedveitunnel
-  Grense kommunedelplan
-  Kommunegrense



M = 1:50.000



Hurum kommune,
Teknisk etat,
3482 Tofte.

17. desember 1984.

Ark.504.2 GS/BU Deres brev av 9/7.1984.

1580/84 AEC/GI.

KOMMUNEPLAN FOR HURUM KOMMUNE 1983 - 1984.

Universitetets Oldsaksamlingebeklager at saken ikke er blitt besvart tidligere på grunn av permisjon for saksbehandler. I prinsippet slutter Oldsaksamlingen seg til de synspunkter som er kommet til uttrykk i planen.

Vi har med interesse merket oss de synspunkter om registrering av kulturminner som er fremkommet på side 51. Registrering for Økonomisk kartverk er avsluttet fra vår side i Hurum kommune, og så fort fornminnene er kartfestet og beskrivelsene klare, vil man her ha et godt verktøy for å unngå konflikter mellom fredete fornminner og utbygningsplaner.

Universitetets Oldsaksamling vil også i fremtiden måtte be om å få tilsendt reguleringsplaner fra kommunen, slik at vi på et tidligst mulig stadium kan få undersøkt om det foreligger konflikt mellom fredete kulturminner og utbygningsplaner, og derved unngå at man får forsinkelser på et sent stadium i planarbeidet eller under anlegget.

Beste hilsen

Arne Emil Christensen
førstekonservator