

Sak

Kabelanlegg Orsbakke - Svelvik

Hurum Busk.

Dok. nr.	Datum	Dokumentets art	Merknader
1	18/4-75	Brev Teledirektoratet - U.O	
2		Bilag til 1	
3	12/5-75	J. beredning H. Brudten	
4	22/5-75	Brev U.O. - Teledirektoratet	



TELEDIREKTORATET

878/25



Dato
18.4.75

Universitetets
Oldsakssamling
Fredriksgt. 2

OSLO 1

Vår ref.

Deres ref. og dato

TLK.428.3/A174/75/Norn

Kabelanlegg: A174 Drøbak - Svelvik
Strekning: Klokkarstua - Sem fordeler
Orientering om kabelanlegg.

Televerkets Fjernkabelavdeling skal i 1975 legge kabler på ovennevnte strekning. Anleggsarbeidene forutsettes utført i løpet av året 1975.

./.
På vedlagte kart i målestokk 1:5000 er den planlagte kabeltrasé inntegnet med rød strek.

Vår anleggsleder vil kontakte Dem eller den kontaktmann som De oppnevner før anleggsarbeidene settes i gang.

Deres eventuelle bemerkninger bes snarest sendt til Teledirektoratet, Kabelkontoret, Postboks 6701, St. Olavspl. Oslo 1.

For generaldirektøren

Auld Salen

POSTADRESSE
Postboks 6701 St. Olavs pl.
Oslo 1

KONTORADRESSE
Universitetsgata 2

TELEFON
(02) * 48 89 90
Innvalg :

TELEGRAMADRESSE
Gentel, Oslo

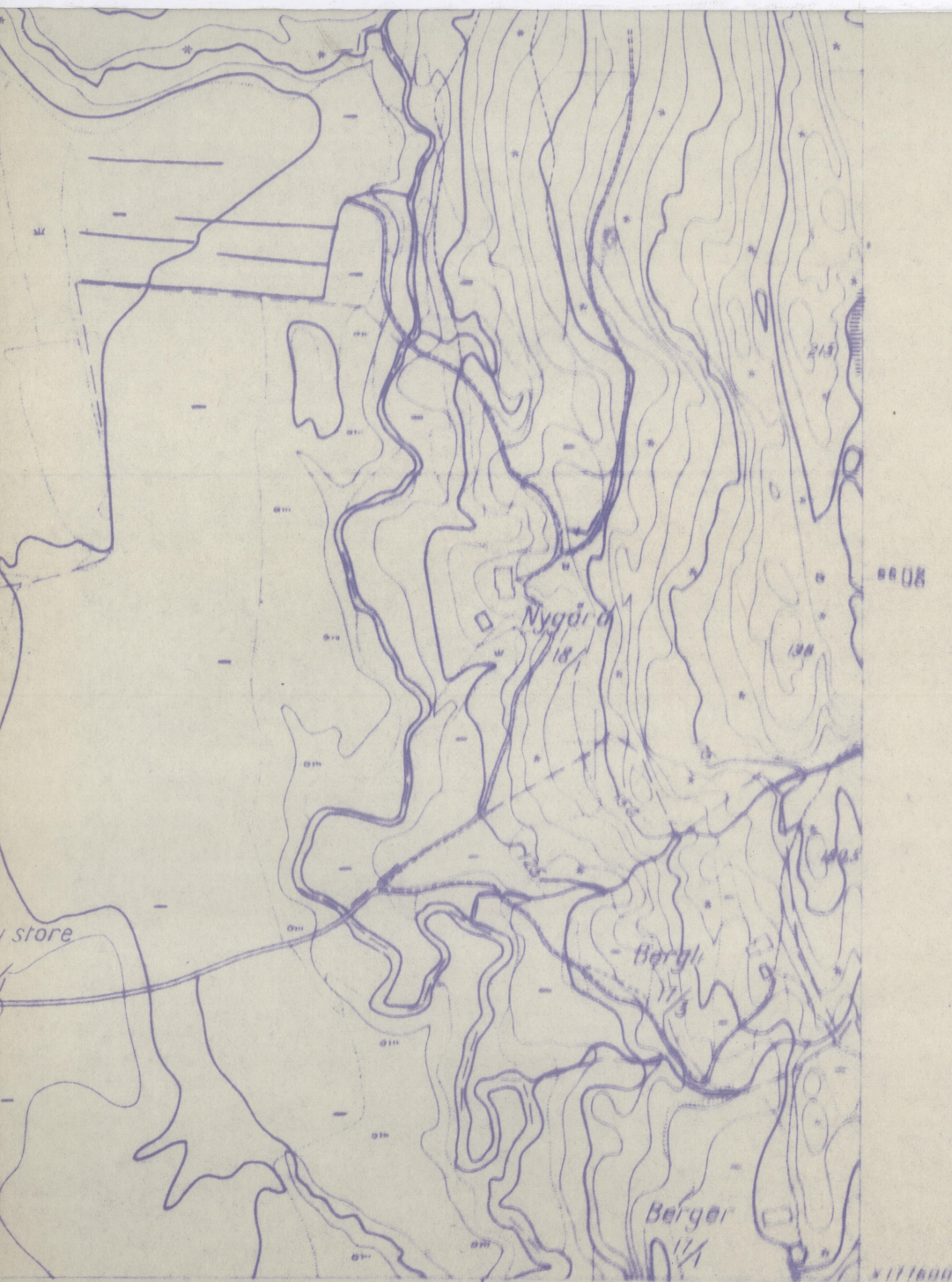
TELEKS
11203

Dette dokumentet har et for stort format til å kunne skannes i sin helhet.

For innsyn ta kontakt med arkivet ved Kulturhistorisk museum:

postmottak@khm.uio.no

2



HURUM

KARTBLAD B 28 KLOKKARSTUA

MÅLESTOKK 1:5000

EKVIDISTANSE 5M

1. jour 1958

Registerbetegnelse 5 111 y 160 de 111,6

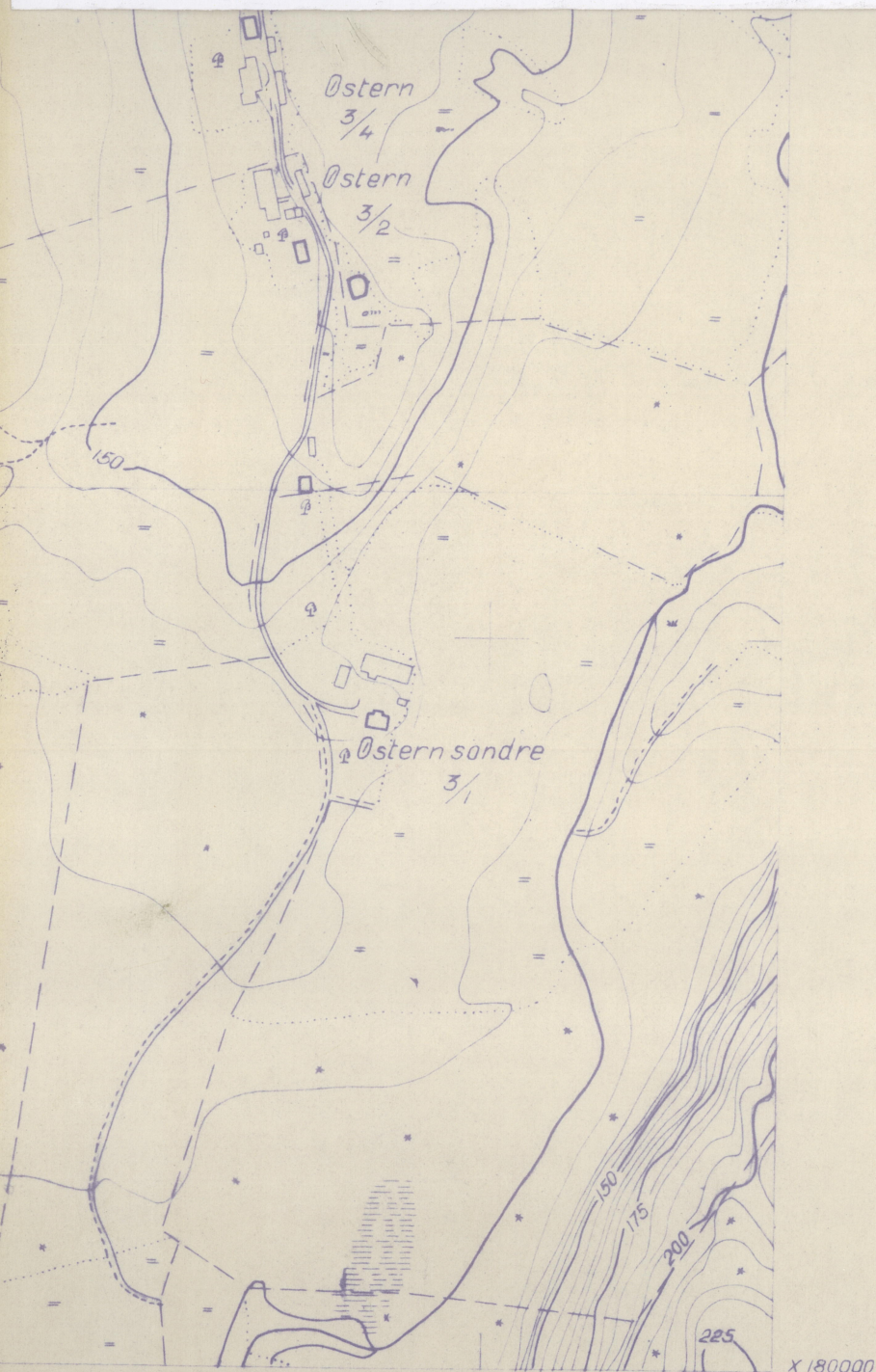
1

Dette dokumentet har et for stort format til å kunne skannes i sin helhet.

For innsyn ta kontakt med arkivet ved Kulturhistorisk museum:

postmottak@khm.uio.no

2



HURUM

KARTBLAD B27 UGSTAD

MÅLESTOKK 1:5000

EKVIDISTANSE 5M

à jour 1958

Registerbetegnelse 5 III. y+160/x180,0

y+12800

x180000

2

I N N B E R E T N I N G

om befaring i Ugstad - Haugestadområdet,
Hurum s. & pgd., Hurum k., Buskerud.

Undertegnede var 6/5-1975 etter anmodning fra første-konservator A.E. Christensen i Ugstad-området i anledning en kabeltrasé (A 174 Drøbak - Svelvik). Dessuten hadde jeg ved tidligere høve hatt kontakt med Ingebret Ingebretsen, Klokkarstua, som gjerne ville vise fram noen gravhauger på Ugstad, som han mente få kjente til.

Traséen berører ikke synlige fornminne.

Gravhaugenes gårdstilhørighet er foreløpig uklar. Det går en eiendomsgrense tvers over dem, og skillene som er avmerket på ØK-kart B 27 Ugstad, er i det minste i dag, feilaktige.

På en N-S-gående høyderogg N for Myrvold, gnr. 6/10 og Ø for Haugestad, gnr. 6/11, ligger 6 runde til ovalformete hauger på rekke N - S. Samtlige fornminner skjæres av et rustent, til dels nedfalt piggtrådgjerde. Det er til dels tett ospektratt i området. Haugene markert med rødt på vedlagte kartutsnitt.

Haug 1 og 2 fra N er urørte. Haug 3 er det nylig gravd i, nemlig en smal sjakt inn fra V, med en utvidelse mot N i midten. Haug 4, 5 og 6 har gamle fordypninger i sentrum. Samtlige hauger har største mål ca. 7 - 11 m.

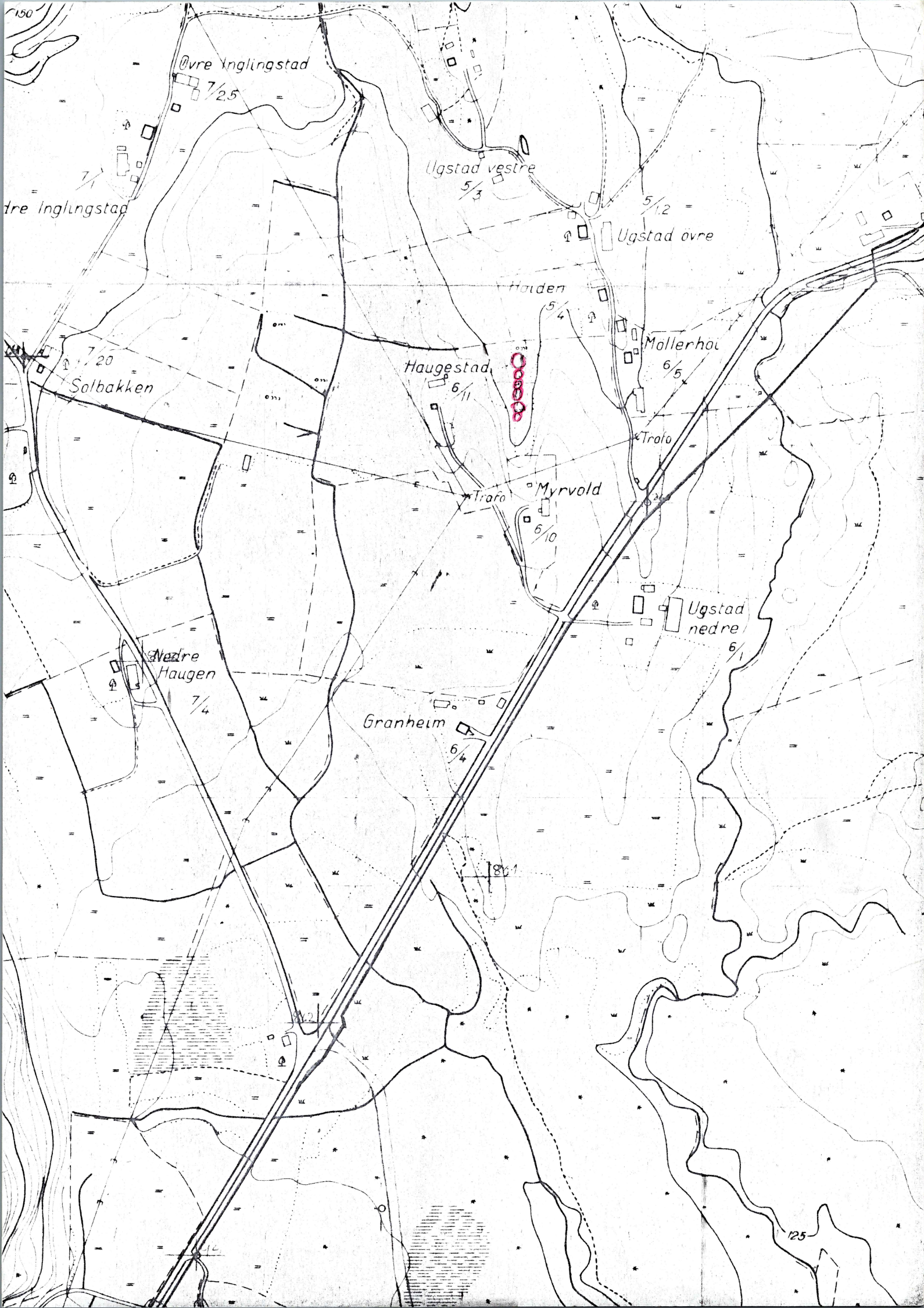
Den helt resente utgravningen av haug 3 er neppe mer enn et halvt år gammel, da utkastningsmassene var helt frie for vegetasjon, og buskaset på haugen var skåret ned, og snittflatene var lyse og ferske. En del åkerstein lå på kanten av utgravningen. Det fantes noen stykker trekull nede i bunnen. Noe utgravd matjord var rast ned i hullet. Det var ikke tegn til noe kullag i haugen. Hele skaden lå på den siden av haugen (V-siden) som tilhører Haugestad, gnr. 6/11. Eierne heter Jon Myrbråten, adr. 3490 Klokkarstua.

Ingen var til stede på Haugestad under mitt besøk. Ved samtale med Ingebret Ingebretsen, viste det seg å være dennes far som "for ca. 70 år siden" hadde gravd "i noen av haugene". Han hadde også funnet "uniformsknapper" og spilleterninger. Terninger er i "Hurums Historie" nevnt funnet på Ugstad i 1975 (i bygdeboka stavet Ustad). Her er forøvrig ikke nevnt gravhauger.

Etter besøket på Ugstad beså jeg en vakkert beliggende haug på Øvre Haugen, gnr. 7/3. Haugen lå ut mot veien fra Klokkarstukrysset mot Drammen.

Oslo, 12.mai 1975.

H. Braathen
Helge Braathen



4

22.mai 1975.

AEC/VM Jnr. 878/75.

Teledirektoratet
Kabelkontoret
Postboks 6701
St. Olavs Plass
Oslo 1.

Kabelanlegg A 174 Drøbak - Svelvik, parsell Klokkarstua -
Sem Fordeler, Hurum, Buskerud.

Deres brev av 18/4-75, ref. TLK. 428/A174/75/Norn.

Universitetets Oldsaksamling har befart traséen.
Denne berører ikke synlige fornminner, slik at det fra
Oldsaksamlingens side ikke er noe i veien for at anleggs-
arbeidet settes i gang.

Vi kjenner imidlertid en rekke steinalderfunn fra
Hurum, slik at vi må ta forbehold om at ikke synlige forn-
minner, som steinalderboplasser, kan bli berørt av anlegget.
Dersom noe slik kommer frem under arbeidet, må Oldsaksam-
lingen straks varsles og arbeidet stanses midlertidig.

Arne Emil Christensen jr.