

REGISTRERING AV FORNMINNER FOR ØKONOMISK KARTVERK,  
 V/UNIVERSITETETS OLDSAKSAMLING, FREDERIKSGT. 2, 0164 OSLO

\*\*\*\*\*  
 FYLKE: Buskerud                           KOMMUNE: 0628 Hurum                           FORNMINNENR: 0000  
 GNR/GÅRD: 39 Filtvet  
 GNR/BNR/BRUK: 39/64 Filtvet II  
 FLYFOTO: 6350 M10       R/X-NR: X03   LOKALITET:  
 ØK-KART: CM 037-5-4   UTM-KOR:  
 FORNMINNETS ART:   ANT:        DAT:   H.O.H:  
   Funnsted   1            steinalder  
 \*\*\*\*\*

EIER: Frants T. Wittussen, 3480 Filtvet

REG AV: H. Knudsen og T. Vaa 08.07.1982

TERRENGETS ART: Dyrket mark i S-hellende li. Jordet strekker seg ned mot Engersvik. Utsikt til Oslofjorden i S.

ORIENTERING: Områdets N-kant: ca 150m S for tunet på gården.

**FORMINNEBESKRIVELSE:**

På en begrenset del av dette jorde hvor det har blitt dyrket asparges, er det over lengre tid funnet:

1. Eggstykke av skafthulløks av mørk finkornet bergart. Brukket i skafthullet. Godt bevart.
2. Pilespiss av svart, skifrig bergart. Meget godt bevart.
3. 2 stk grålig flint, begge med retusj.
4. 2 knoller av svart flint med påsittende kalkskorpe, ca knyttnevestore.
5. 20-25 avlagsstykker av grålig flint.

Eierens far, Jens Wittussen opplyser at dengang man drev med aspargesdyrking, ble jorden gjennomarbeidet dypere enn vanlig slik at funnene kom for dagen.


Gjenstandene oppbevares på gården.

For 1 2 og 3 se skisse M 1:1.

LITTERATUR: UO top ark: F. Michaelsen. Brev av 18.05.1936, 15.10.1943, 27.04.1953 u Filtvet gnr 39. K. Odner: Innberetning 31.07.1961 u gnr 39, Gamlevikene " foruten de stykkene som var sendt inn - -".

J. S. Munch: De første menneskene i bygda s 6 og kart s 50 i S. L Eier: Hurums historie, bd I.


1.



2.



3.



REGISTRERING AV FORNMINNER FOR ØKONOMISK KARTVERK,  
V/UNIVERSITETETS OLDSAKSAMLING, FREDERIKSGT. 2, 0164 OSLO

\*\*\*\*\*  
FYLKE: Buskerud                          KOMMUNE: 0628 Hurum                          FORNMINNERNR: 0000  
GNR/GÅRD: 39 Filtvet  
GNR/BNR/BRUK: 39/64 Filtvet II  
FLYFOTO: 6350 M10        R/X-NR: X04        LOKALITET:  
ØK-KART: CM 037-5-4        UTM-KOR:                          M711-KART:                          H.O.H:  
FORNMINNETS ART:                          ANT:        DAT:  
                                  Funnsted                                  1          steinalder  
\*\*\*\*\*

EIER: Frants T Wittussen 3480 FILTVET

REG AV: T. Vaa og H. Knudsen 08.07.1982

TERRENGETS ART: Slak SØ-helling ned mot Oslofjorden. Morenegrus. Tildels tett  
granskog. Utsikt mot fjorden stengt av skogen.

ORIENTERING: Ca 150m SV for V-veggen av driftsbyggingen på gården.

FORNMINNEBESKRIVELSE:

C 23539 a-f: 2 økser av grønnsten, fragment av øks av grønnsten, fragment av  
nøstvetøks, endel flintavfall, avfall av grønnsten.  
Ble funnet i et grustak NV for og kant i kant med veien mellom gården og Framvik  
av A. Nummedal i 1922.  
Sakene ble oppsamlet i grustaket ca 150m SV for husene på gården like ved veien  
og en liten bekk som krysser veien. De fleste oldsaker lå i grustakets S-kant.  
Her var trekull i 0,3-0,4m's dybde.

LITTERATUR: UO top ark: A. Nummedal. Innberetning 11.09.1922 u gnr 39, " Sammen  
med Peder Berentsen gik jeg " J. S. Munch: De første menneskene i bygda s 6  
i S.L. Eier: Hurums historie bd I.

REGISTRERING AV FORMINNER FOR ØKONOMISK KARTVERK,  
V/UNIVERSITETETS OLDSAKSAMLING, FREDERIKSGT. 2, 0164 OSLO

```
*****  
FYLKE: Buskerud                KOMMUNE: 0628 Hurum                FORNMINNER: 0000  
GNR/GÅRD: 39 Filtvet  
GNR/BNR/BRUK: 39/64 Filtvet II  
FLYFOTO: 6350 M10      R/X-NR: X05   LOKALITET: Vestervik  
ØK-KART: CM 037-5-4   UTM-KOR:                M711-KART:                H.O.H:  
FORMMINNETS ART:                ANT:      DAT:                  
                Funnsted                1                uviss  
*****
```

EIER: Frants T Wittussen, 3480 FILTVET

REG AV: T. Vaa og H. Knudsen 08.07.1982.

TERRENGETS ART: S-vendt steinete liten strand ved S-enden av liten N-S-gående skogbevokst kløft. Mye bart berg Ø og V for kløften. Utsikt i Ø-S over Oslofjorden.

ORIENTERING: Ca 1km VSV for husene på gården.

FORMMINNEBESKRIVELSE:

Ca 1980 fant Øystein Holdhus og sønnen Sigurd Andreas:

2 fiskesøkker av bergart.


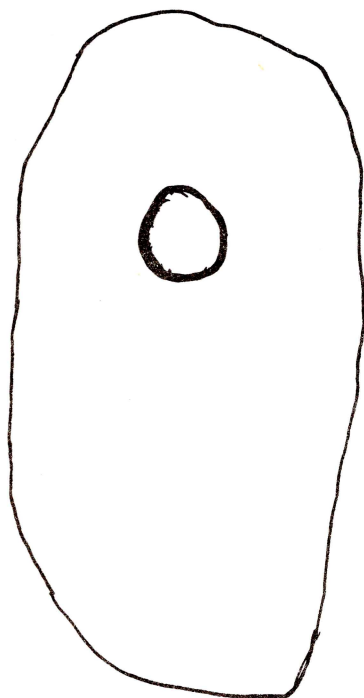
Fiskesøkkene lå i fjæra.

Øystein Holdhus er svigersønn til eieren av 39/1. Oppbevares på gården.  
Se skisse M 1:1.

LITTERATUR: Ingen

FILTVET II AV FILTVET, 39/64, HURUM, BUSKERUD, 6350 M10, X05.

FISKESØKKE



FISKESØKKE

