

REGISTRERING AV FORNMINNER FOR ØKONOMISK KARTVERK,
V/UNIVERSITETETS OLDSAKSAMLING, FREDERIKSGT. 2, 0164 OSLO

FYLKE: Buskerud KOMMUNE: 0628 Hurum FORMMINNENR: 0000
GNR/GÅRD: 35 Trondstad
GNR/BNR/BRUK: 35/73 Trondstad
FLYFOTO: 6350 N6 R/X-NR: X02 LOKALITET:
ØK-KART: CM 036-5-1 UTM-KOR: M711-KART: H.O.H:
FORMMINNETS ART: ANT: DAT:
Funnsted 1 steinalder

EIER: Elling Blichfeldt, 3483 KANA

REG AV: T. Vaa 06.08.1981

TERRENGETS ART: Flate med dyrket mark ved V-foten av større N-S-gående åsrygg. Ryggen delvis skogkledd mest med furu, men også bjerk og eik. Endel berg i dagen. Tildels meget tett løvskog langs åskanten i Ø. Utsikt i S-N over dyrket mark.

ORIENTERING: Ca 100m NØ for NØ-hjørnet av Ø-fløyen på gårdens våningshuset.

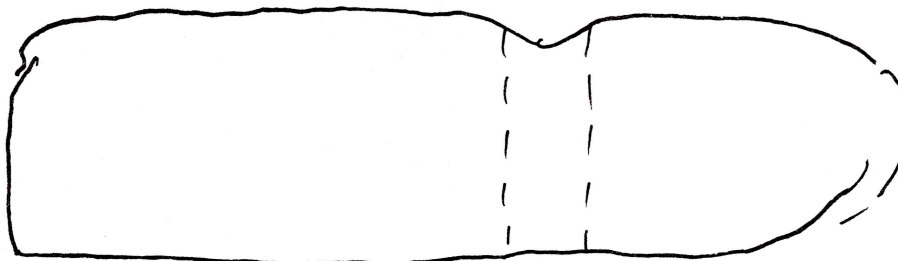
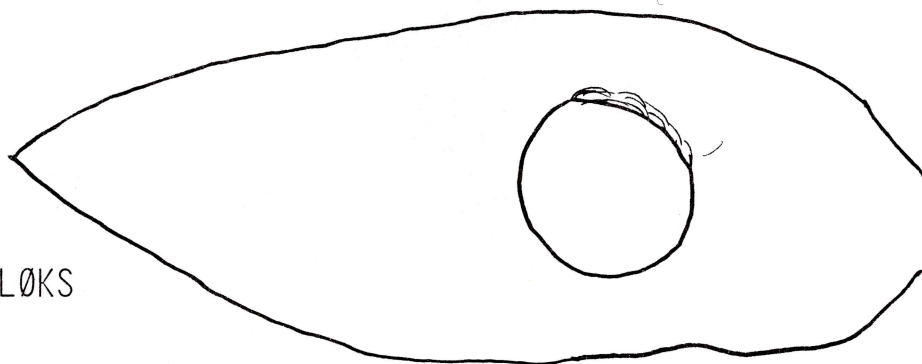
FORMMINNEBESKRIVELSE:

Under steinplukking i dyrket mark fant en av gårdsguttene ca 1965-70:
Skafthulløks av grågrønn bergart, som virker noe bløt. Eggen pent og jevnt slipt. Små skall avslått. Ellers godt bevart.
Mål 12 x 4,5 x 3cm. Hullets d ca 2cm.
Oppbevares på gården.

Se skisse. M 1:1

LITTERATUR: Ingen

SKAFTHULLØKS



REGISTRERING AV FORNMINNER FOR ØKONOMISK KARTVERK,
V/UNIVERSITETETS OLDSAKSAMLING, FREDERIKSGT. 2, 0164 OSLO

FYLKE: Buskerud KOMMUNE: 0628 Hurum FORMINNENR: 0000
GNR/GÅRD: 35 Trondstad
GNR/BNR/BRUK: 35/73 Trondstad
FLYFOTO: 6350 N6 R/X-NR: X03 LOKALITET: Kjarregårstøkke
ØK-KART: CL 036-5-2 UTM-KOR: M711-KART: H.O.H:
FORMINNETS ART: ANT: DAT:
Haug 1

EIER: Elling Blichfeldt, 3483 KANA

REG AV: T. Vaa 06.08.1981

TERRENGETS ART: Relativt flat dyrket mark gjennomskåret av bekk i retning N-S-SV. I bekkfaret relativt tett med tildels mektig lønne- og asketrær. Utsikt i V-NV over dyrket mark.

ORIENTERING: Ca 200m SØ for funet på Nysveen, 35/89, ca 250m V for tunet på gården.

FORMINNEBESKRIVELSE:

Kant i kant og V for bekken og kant i kant og SV for den gamle rv 281: Haug, klart markert og tildels spissrygget. Består av rundkamp, grus og sandete leirjord. I S-delen rund grop, d 1,75 og dybde 0,8m. Litt N for midten sjakt orientert Ø-V etter inngravning fra V, mål 10 x 3 x 1m. Haugen er bevokst med tildels store ask-, lønn-, eik- og bjerketrær. Gress i bunnskiktet. L N-S ca 50m, br Ø-V ca 15m, h ca 5m.

Haugen er lokalt blitt oppfattet som en mulig gravhaug, men den er uten tvil en naturdannelse.

Jordet V for haugen er kalt Kjarregårdsstykket (Kirkegårdsstykket) etter slaver(fanger) som i sin tid ble begravet her. Disse hadde fristed på Trondstad. Noen synlige spor etter disse gravene er ikke påvist. Åkerholmen i dette jordet er også nevnt som fangegravplass.

Opplyst av Ove Hagen 35/3, Elling Blichfeldt 35/73 og Torleif Andersen, 21/16.

LITTERATUR: Ingen

REGISTRERING AV FORNMINNER FOR ØKONOMISK KARTVERK,
V/UNIVERSITETETS OLDSAKSAMLING, FREDERIKSGT. 2, 0164 OSLO

```
*****
FYLKE: Buskerud          KOMMUNE: 0628 Hurum          FORNMINNENR: 0073
GNR/GÅRD: 35 Trondstad
GNR/BNR/BRUK: 35/73 Trondstad
FLYFOTO: 6350 N6        R/X-NR: R06   LOKALITET:
ØK-KART: CM 036-5-1   UTM-KOR:          M711-KART:          H.O.H:
FORMMINNETS ART:          ANT:          DAT:
                          Gravhaug          9          jernalder
*****
```

EIER: Elling Blichfeldt, 3483 KANA

REG AV: T. Vaa 05.08.1981

TERRENGETS ART: N-S-gående slakt S-hellende avsats i V-siden av større N-S-gående åsrygg, nesten nede ved V-foten mellom skrent i Ø og 2 mindre N-S-gående bergknauser i V. Tildels meget tett bevokst mest med gran, men også noe løvtrær. Ingen utsikt. Et nesten gjengrodd gammelt veifar/sti går gjennom feltet i retning N-S.

ORIENTERING: Feltets N-kant ca 160m SØ for SØ-hjørnet av driftsbygningen på gården. Feltets S-kant ca 350m N for NØ-hjørnet av driftsbygningen på Store Ranvik, 35/3.

UTSTREKNING: Gravfelt: N-S ca 135m, Ø-V ca 15-25m.

FORMMINNEBESKRIVELSE:

Feltet ligger kant i kant med og V for stien. Det består av 8 rundhauger og 1 langhaug. Alle klart markerte, den S-ligste med fotgrøft. Toppartiene tildels flate. Består for det meste av sand og leirjord. Stedvis også av noe grus og stein. Langhaugen og en tilstøtende rundhaug N for denne virker urørte, likeledes haug nr 1, 3 og 4 regnet fra S. Ellers har haugene groper i toppen. Ø-delen av haug 4 og 5 regnet fra S noe skadet av veien/stien som går over dem.

De er tildels meget tett bevokst med gran og løvkjerr. I bunnskiktet ubetydelig vegetasjon.

Haug 4 og 5 fra S er bare granbevokst.

Haugene ligger i 3 grupper: Lengst i N, 3 rundhauger og langhaugen, 3m S for den V-ligste av disse ca 40m SØ for langhaugen 2 hauger med 4m's mellomrom, orientert N-S. Ca 30m S for disse de 3 resterende haugene på en N-S-linje med 1-2m mellomrom. Den S-ligste med fotgrøft.

Rundhaugenes d 8-11m , h 1-1,5m. Den N-ligste størst d 15m, h 1,5 -2m.

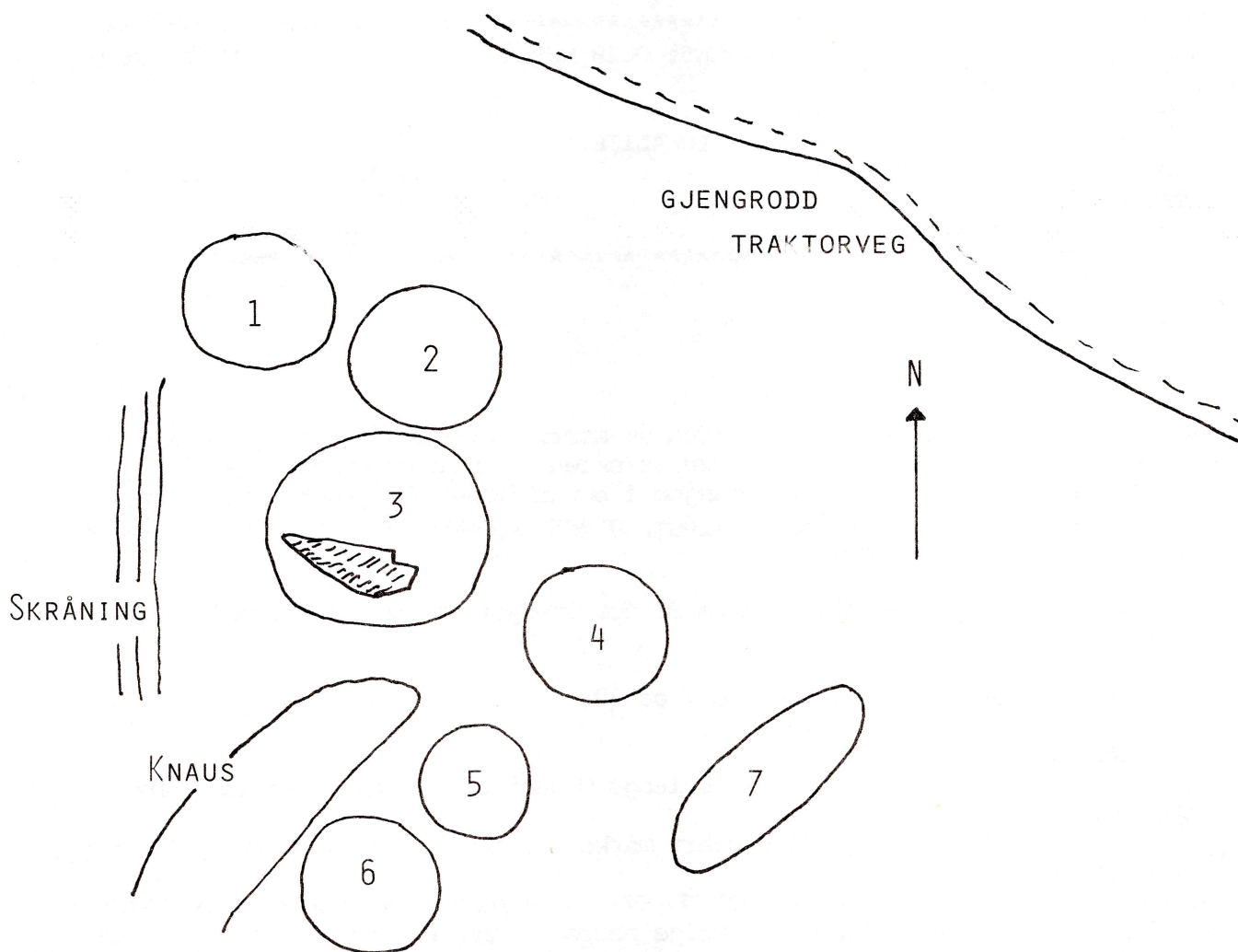
Langhaugens mål N-S 10m, Ø-V 6m, h 0,75m.

Haugene tildels vanskelig å måle pga bevoksningsen.

Opplyst av Ove Hagen 35/3.

LITTERATUR: UO top ark: H. Braathen Innberetning 30.04.1975 u Hurum
diverse " På Trondstad "

SKISSE AV GRAVFELTET PÅ TRONDSTAD, 35/73, HURUM, BUSKERUD
6350 N06 R7.



GRAVHAUGENES MÅL:

- 1: D 5,5m, h 0,5m. Urørt.
- 2: D 6m, h 0,8m. Urørt.
- 3: D 10m, h 1m. Veltet bauta på haugen? Grop i midtpartiet.
- 4: D 6m, h 0,8m. Urørt.
- 5: D 4m, h 0,4m. Urørt.
- 6: D 6m, h 0,7m. Urørt.
- 7: L 10m, br 4,5m, h 0.8m. Urørt.

REGISTRERING AV FORNMINNER FOR ØKONOMISK KARTVERK,
V/UNIVERSITETETS OLDSAKSAMLING, FREDERIKSGT. 2, 0164 OSLO

FYLKE: Buskrud KOMMUNE: 0628 Hurum FORMMINNENR: 0074
GNR/GÅRD: 35 Trondstad
GNR/BNR/BRUK: 35/73 Trondstad
FLYFOTO: 6350 N6 R/X-NR: R07 LOKALITET:
ØK-KART: CM 036-5-1 UTM-KOR: M711-KART: H.O.H:
FORMMINNETS ART: ANT: DAT:
Gravhaug 7 jernalder

EIER: Elling Blichfeldt, 3483 KANA

REG AV: T. Vaa 06.08.1981

TERRENGETS ART: Liten avsats i V-siden av større N-S-gående åsrygg som i Ø er bergrenset av liten N-S-gående bergknaus/skrent. Selve avsatsen meget tett bevokst, mest med gran. Lite vegetasjon i bunnskiktet. I V-kanten noe rogn, furu, bjerk og eik. Berget delvis lyng-, gress- og mosebevokst. I V sees liten V-hellende glenne i skogen.

ORIENTERING: Feltets Ø-kant: ca 235m SØ for SØ-hjørnet av driftsbygningen på gården.

UTSTREKNING: Gravfelt N-S ca 20m, Ø-V ca 20m.

FORMMINNEBESKRIVELSE:

Feltet ligger delvis oppå, og delvis langs Ø-kant av den lille knausen. Det består av:

6 rundhauger og 1 langhaug. Alle klart markerte, men meget vanskelig å finne pga tett vegetasjon.

Langhaugen er spissoval, orientert NØ-SV, muligens med en bro midt på NV-siden. Alle haugene har flate topper. Samtlige består sannsynligvis av stein og leiret jord. Alle er urørte så nær som den største av rundhaugene. I denne rund grop i midten, d ca 2m, dybde ca 0,5m. I N-siden av denne haugen mye utgravd masse fra grevlinghi. I kantene av gropa sees større rundkamp. 1 m SV for gropa ligger blokk 1,75 x 0,6 x 0,3m, firkantet men avsmalnende mot den ene enden. Kan være en bautastein. Jevne pene sider. Bautaen er mulig flyttet 1m mot S idet avtrykket etter forrige "liggested" sees.

Haugene for det meste bevokst med gran, men rogn, furu, eik og bjerk sees også. Nesten ikke vegetasjon i bunnskiktet. Den største haugen noe lyng- og gressbevokst.

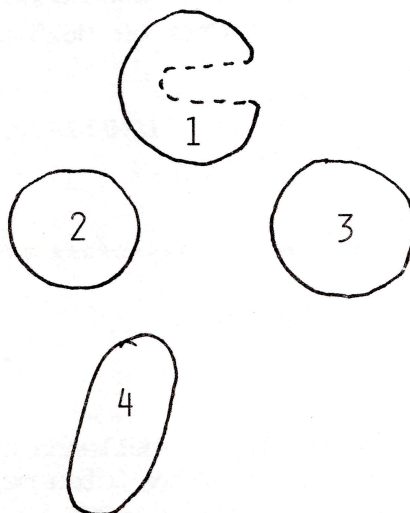
Rundhaugenes mål: Den største, d 9-10m, h 1m. De 5 andre rundhaugene har d 4-6m, h 0,4-0,8m.

Langhaugens mål: NØ-SV 10m, NV-SØ 4,5m, h ca 0,5m.

LITTERATUR: UO top ark: H. Braathen Innberetning av 30.04.1975 u Hurum diverse
" På Tronstad "

SKISSE AV GRAVFELTET PÅ TRONDSTAD, 35/73, HURUM, BUSKERUD
6350 N06 R6.

N



GRAVHAUGENES MÅL:

- 1: D 15m, h 2m. Inngravning.
- 2: D 11m, h 1m. Urørt.
- 3: D 10m, h 1m. Grop i midtpartiet.
- 4: L 10m, br 6m, h 0,75m. Urørt.
- 5: D 11m, h 1m. Grop i midtpartiet.
- 6: D 8m, h 1m.
- 7: D 8m, h 1,2m. Forsenkning i midtpartiet.
- 8: D 10m, h 1,5m. Krater i sentrum.
- 9: D 10m, h 1,2m. Markert med fotgrøft.

AVSTAND

MELLOM 4 OG 5:

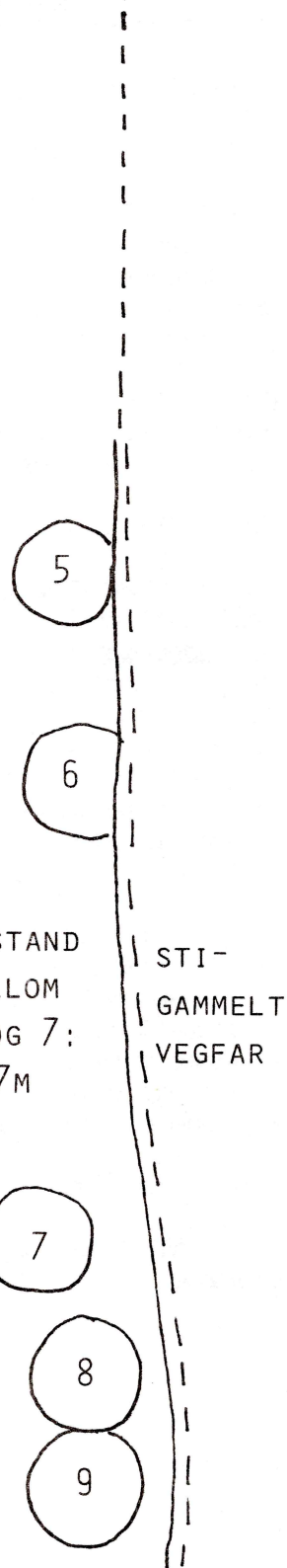
40M.

AVSTAND

MELLOM

6 OG 7:

27M



STI-

GAMMELT

VEGFAR

REGISTRERING AV FORNMINNER FOR ØKONOMISK KARTVERK,
V/UNIVERSITETETS OLDSAKSAMLING, FREDERIKSGT. 2, 0164 OSLO

FYLKE: Buskerud KOMMUNE: 0628 Hurum FORMMINNENR: 0075
GNR/GÅRD: 35 Trondstad
GNR/BNR/BRUK: 35/73 Trondstad
FLYFOTO: 6350 N6 R/X-NR: R10 LOKALITET: Markusrønningen
ØK-KART: CL 036-5-2 UTM-KOR: M711-KART: H.O.H:
FORMMINNETS ART: ANT: DAT:
Gravhaug 4 jernalder

EIER: Elling Blichfeldt, 3483 KANA

REG AV: T. Vaa 08.08.1981

TERRENGETS ART: Stor dyrket flate gjennomskåret av en bekk i retning NNØ-SSV .
Langs bekkefarene tildels tett bevokst med løvkjerr. I dette området ca 20 år
gammelt granplantefelt. Ingen utsikt.

ORIENTERING: Haug 1: 25m S for rv 281, ca 60m SSØ for stolpe nr L 53, som står
på N-siden av veien, ca 300m NV for NV-hjørnet av våningshuset på gården.

UTSTREKNING: Samling gravhauger N-S ca 40m, Ø-V ca 10m.

FORMMINNEBESKRIVELSE:

I tett granskog-plantefelt. Rett Ø for gammel gressbevokst gårdsvei ligger
4 gravhauger.

Lengst i N, 2m Ø for gårdsveien:

1. Rundhaug, klart markert. Flat topp. Består av leirjord og stein. I midten
rund nedsenkning, d 2m, dybde 0,5m.
D 7m, h 0,5m.

2m S for 1:

2. Rundhaug, klart markert. Toppartet flatt. I midten rund grop/nedsenkning,
d ca 2m, dybde 0,5m.
D 1m, h ca 1m.

3m S for 2:

3. Rundhaug, klart markert. Toppartet flatt. Muligens urørt. I Ø-delen noe
mose i bunnskiktet.
D ca 10m, h ca 0,7m.

Ca 1m SSØ for 3:

4. Rundhaug, klart markert unntatt i SSØ-SV, der den går over i en tunge mot
bekken. Dette gjør haugen noe usikker som gravhaug. Virker urørt. Tett
bevokst med gran samt noe lønn og eik.
D 5-6m, h 0,6m.

Alle haugene ligger på linje N-S mellom gårdsvei i V og bekken i Ø, inn i
et ca 20 år gammelt tett plantefelt med gran. Ingen vegetasjon i bunnskiktet.
Alle haugene består sannsynligvis av leirjord og stein. Stein sees i dagen,
noen få steder.

Påvist av gårdens eier, Elling Blichfeldt.

LITTERATUR: Ingen