

REGISTRERING AV FORNMINNER FOR ØKONOMISK KARTVERK,  
V/UNIVERSITETETS OLDSAKSAMLING, FREDERIKSGT. 2, 0164 OSLO

\*\*\*\*\*  
 FYLKE: Buskerud                               KOMMUNE: 0628 Hurum                               FORNMINNENR: 0084  
 GNR/GÅRD: 35 Tronstad  
 GNR/BNR/BRUK: 35/3 Trondstad søndre  
 FLYFOTO: 6350 N6               R/X-NR: R01   LOKALITET: Kjosåsen  
 ØK-KART: CL 036-5-2   UTM-KOR:                               M711-KART:                               H.O.H:  
 FORNMINNETS ART:                               ANT:               DAT:                                 
                               Gravhaug                               1                jernalder  
 \*\*\*\*\*

EIER: Oddbjørn Hagen, 3483 KANA

REG AV: T. Vaa 03.08.1981

TERRENGETS ART: SV-foten av liten NØ-SV-gående bergrygg, i SØ begrenset av dyrket mark, i NV av grusbilvei til Ertsvika. Relativt bratt skrent ned mot veien. Ved SV-foten tildels meget tett løvkratt, mest ask. Gress i bunnskiktet. Dyrket mark ses i S.

ORIENTERING: Ca 425m V for SV-hjørnet av våningshuset på gården.

FORNMINNEBESKRIVELSE:

Kant i kant og NV for dyrket mark:  
Langhaug, orientert Ø-V. Klart markert bare i V-enden. Markeringe i S faller sammen med jordekanten. Sterkt defonert av grevling. 15-20 innganger til hi ble observert. Svært mye masse er gravd opp frå hiinngangene slik at markering stedvis er borte. Toppartet flatt. Skråner i terrenget i S-Ø-NØ. Består av grus og sand. Det er mulig det er runde gravhauger som ligger etter hverandre i retning Ø-V, men hvor masse er fylt igjen mellom dem. Større biter med trekull ses i den utgravde massen. Haugen(e) bevokst hovedsaklig med ask, men også noe eik og bjørk i bunnskiktet.  
 Ø-V: ca 30m, N-S ca 13m, h i V ca 1,5m.

Haugen påvist av Ove Hagen, Tronstad 35/3.

LITTERATUR: Ingen

REGISTRERING AV FORNMINNER FOR ØKONOMISK KARTVERK,  
V/UNIVERSITETETS OLDSAKSAMLING, FREDERIKSGT. 2, 0164 OSLO

\*\*\*\*\*  
FYLKE: Buskerud KOMMUNE: 0628 Hurum FORNMINNENR: 0065  
GNR/GÅRD: 35 Tronstad  
GNR/BNR/BRUK: 35/3 Tronstad søndre  
FLYFOTO: 6350 N6 R/X-NR: R02 LOKALITET: Kjosåsen  
ØK-KART: CL 036-5-2 UTM-KOR: M711-KART: H.O.H:  
FORNMINNETS ART: ANT: DAT:  
Gravhaug 1 jernalder  
\*\*\*\*\*

EIER: Oddbjørn Hagen, 3483 KANA

REG AV: T. Vaa 03.08.1981

TERRENGETS ART: NØ-foten av mindre NØ-SV-gående bergrygg. I Ø-SØ begrenset av dyrket mark. I V-NV av grusbilvei til Erstvika. Ved NØ-foten og langs åkerkanten større løvtrær, mest osp, men også ask, eik og bjerk. Utsikt i mot Ø-SØ over dyrket mark.

ORIENTERING: Ca 350m NV for NV-hjørnet av våningshuset på gården.

FORNMINNEBESKRIVELSE:

På en liten N-NV skrånende flate ca 5m V for jordekanten, og ca 20m NNØ for bergknausens NØ-fot:

Rundhaug, klart markert. Består av stein, jord og sand. Endel rundkamp i dagen over hele haugen. Virker urørt. Muligens fjernet litt av toppen, som av den grunn er flat.

Bevokst med større og mindre osper, lind, selje, ask og eik. I bunnskiktet noe sparsomt gressdekke. Steinene mosebevokste.

D ca 15m, h ca 1,5m.

Haugen påvist av Ove Hagen, Tronstad 35/3.

LITTERATUR: Ingen

REGISTRERING AV FORMINNER FOR ØKONOMISK KARTVERK,  
V/UNIVERSITETETS OLDSAKSAMLING, FREDERIKSGT. 2, 0164 OSLO

\*\*\*\*\*  
FYLKE: Buskerud KOMMUNE: 0628 Hurum FORNMINNERNR: 0066  
GNR/GÅRD: 35 Tronstad  
GNR/BNR/BRUK: 35/3 Tronstad søndre  
FLYFOTO: 6350 N6 R/X-NR: R03 LOKALITET:  
ØK-KART: CM 036-5-3 UTM-KOR: M711-KART: H.O.H:  
FORMINNETS ART: ANT: DAT:  
Steinlegning 1 bronsealder/jernalder  
\*\*\*\*\*

EIER: Oddbjørn Hagen, 3483 KANA.

REG AV: T. Vaa, 04.08.1981.

TERRENGETS ART: Liten N-S-gående åsrygg med flatt toppparti som i S stuper relativt bratt ned mot sjøen. Glissen furuskog. Røsslyng, mose og lav. Mye berg i dagen. Utsikt over Oslofjorden i Ø-V, stedvis delvis stengt av trær.

ORIENTERING: ca 1km S for tunet på gården.

FORMINNEBESKRIVELSE:

I S-delen av den lille åsryggen, nesten ytterst på S-brinken av bratthenget ned mot sjøen:

Rund steinlegning, klart markert og forholdsvis lett synlig. Markert med en ca 1,5m br pakning av stein i 1-2 lag. Steinenes tvm opp til 0,6m lagt oppå det flate berget. Virker urørt, det er mulig at is/snø har flyttet litt på noen få steiner i ytterkant. Det indre steinfritt. Det nakne berget sees under lav og røsslyng. Steinene lav-, mose- og røsslyngbevokst.  
D ca 5m, h ca 0,2-0,4m.

Vel 2m N for steinlegningen finnes 4 korslagte bruddstein lagt oppå berget. Tvm ca 0,75m, h ca 0,35m. Ellers endel forvitret stein i området. Opplyst av Ove Hagen, Tronstad, 35/3.

LITTERATUR: Ingen

REGISTRERING AV FORNMINNER FOR ØKONOMISK KARTVERK,  
V/UNIVERSITETETS OLDSAKSAMLING, FREDERIKSGT. 2, 0164 OSLO

\*\*\*\*\*  
FYLKE: Buskerud KOMMUNE: 0628 Hurum FORNMINNENR: 0067  
GNR/GÅRD: 35 Trondstad  
GNR/BNR/BRUK: 35/3 Trondstad søndre  
FLYFOTO: 6350 N6 R/X-NR: R04 LOKALITET:  
ØK-KART: CM 036-5-1 UTM-KOR: M711-KART: H.O.H:  
FORMMINNETS ART: ANT: DAT:  
Steinlegning 1 uviss  
Steinlegning 3 bronsealder/jernalder  
\*\*\*\*\*

EIER: Oddbjørn Hagen, 3483 KANA

REG AV: T.Vaa 04.08.1981

KONTR AV: E. Skjelsvik 14.07.1982

TERRENGETS ART: Nokså flatt, dog noe småknausete toppartiet av N-S-gående åsrygg. Delvis furubevokst, noe bjerk. Mye lav- og mosegrodd, berg i dagen. Lyng og røsslyng i skortene. Utsikt over Oslofjorden fra SØ-V, stedvis stengt av trær.

ORIENTERING: Steinlegning nr 1: 800m SØ for tunet på gården.

UTSTREKNING: Samling fornminner N-S ca 50m, Ø-V ca 20m.

FORMMINNEBESKRIVELSE:

Lengst i S, på en jevnt hvelvet liten knaus:

1. Oval steinlegning, orientert N-S. Klart markert. Lett synlig. Består av bruddstein i 1-2 lag, steinenes st tvn 0,9m. Noe omrotet og utkastet i SV. Berget sees stedvis mellom steinene. Steinene og berget lav- og mosebevokst. Mål: N-S ca 3,5m, Ø-V ca 2,5m, h ca 0,45m.

I en avstand av ca 0,5 - 2,2m fra røysa 1-3 bruddstein som ligger i grupper med en innbyrdes avstand varierende fra 0,6 - 2,4m. Disse steinene varierer i størrelse fra 0,2 - 0,7m i tvn. Steinene lavbevokst. Noe røsslyng og små furu i V-delen av dette området. I Ø-delen er berget mellom steinene og røysa mosebevokst. St tvn på stein"ringen" d ca 7,5m.

På toppen av liten knaus 15m V for 1:

3 bruddstein som danner N-, V-, S-siden av et kvadrat. Steinene er lagt rett på berget. Steinene og berget lavbevokst, men ikke under steinene. Steinenes st tvn 0,5, h 0,2m. Kvadratets s er ca 1m.

Ca 25m N for 1 på toppen av en liten knaus:

2. Steinlegning, rundaktig. Klart markert og lett synlig. Består av tettlagte bruddstein. Den største i SV-kant, mål 0,8 x 0,2 x 0,35, orientert NV-SØ. 4 mindre stein ligger 0,5m lengre Ø for denne, også de ligger rett på berget. Steinene lavbevokst. En liten furu og noe røsslyng i midten. Mål tvn ca 1m, h 0,3m.

2-3 stein fra steinlegningen ligger et par m S og N for den.

3. Steinlegning, likebenet trekantet med toppunkt i NV. Klart markert. Består av bruddstein med st tvn 0,8m. Midtpartiet urørt. Grunnlinjen og N-NØ-kant intakt. 3 stein utglidd på S-SV-kanten. Ubetydelig mosegrodd. I

S-hjørnet 2 bjerker. Ved toppunktet endel lyng.  
Grunnlinjen 2,5m, de 2 andre sidene 3m, h 0 - 0,4m.

Påvist av Ove Hagen, Tronstad, 35/3.

LITTERATUR: Ingen

REGISTRERING AV FORNMINNER FOR ØKONOMISK KARTVERK,  
V/UNIVERSITETETS OLDSAKSAMLING, FREDERIKSGT. 2, 0164 OSLO

\*\*\*\*\*  
FYLKE: Buskerud KOMMUNE: 0628 Hurum FORNMINNENR: 0061  
GNR/GÅRD: 35 Trondstad  
GNR/BNR/BRUK: 35/3 Trondstad søndre  
FLYFOTO: 6350 N6 R/X-NR: R08 LOKALITET:  
ØK-KART: CM 036-5-1 UTM-KOR: M711-KART: H.O.H:  
FORMMINNETS ART: ANT: DAT:  
Gravhaug 19 jernalder  
\*\*\*\*\*

EIER: Oddbjørn Hagen, 3483 KANA

REG AV: T. Vaa 07.08.1981

TERRENGETS ART: Større N-S-gående kolle med flatt topparti. Ø-delen flat og oppdyrket. I N, V og S delvis skogbevokste skråninger, dels gressvoll. Endel berg i dagen, særlig i V og S. Oslofjorden sees stedvis i SV.

ORIENTERING: Feltets NØ-hjørne: ca 100m NV for NV-hjørnet av driftsbygningen på gården.

UTSTREKNING: Gravfelt N-S ca 100m, Ø-V ca 30-100m.

FORMMINNEBESKRIVELSE:

Feltet ligger på en N-S-gående avsats i knausens V-siden.

Det består av 17 rundhauger og 2 langhauger. Alle haugene klart markert, men enkelte hauger meget tett bevokste.

Haugenes toppartier flate. Består antakelig av rundkamp og jord/sand. Steiner sees i dagen enkelte steder.

4 av rundhaugene har groper i midten, resten synes urørte. Gårdsveien går gjennom feltets N-del slik at en rundhaug og en langhaug ligger N for, men tett inntil denne. En rundhaug og en langhaug ligger S for veien vis a vis forannevnte hauger. Ca 40m SV for denne gruppen ligger de resterende 15 haugene på en N-S-gående flate, i V begrenset av en N-S-gående liten bergknaus. Bevoksning varierer sterkt. Fra delvis bare gressbevoksning, noen tett bevokst med gran, einer og/eller løvkjerr og 2 er fullstendig skjult av bringebærkratt.

5 av rundhaugene har d 10-13m og h 0,8-2m. De 12 resterende har d 5-9m, h 0,5-1m.

Langhaugen N-S 10-13m, Ø-V 5-6m, h 1-1,5m.

I feltets S-ligste rundhaug fant Ove Hagen og Simon Røiseth under graving i 1925, E. S Engelstad v/ ettergraving samme år:

C 23640 a-t:

- a. 2 ovale bronsespenner.
- b. Øks av jern
- c. Fragment av rangle av jern
- d. Fragment av mundbit av jern
- e. Fragment av vevskje av jern
- f. Flere fragment av jernkjel
- g. Rester av skålen til flatbunnet øse av jern
- h. Skaft til øse av jern
- i. Skaft til stekepanne av jern
- k. Fragment av stekespidd av jern
- l. Skår av kleberkar
- m. Fragment av kantbeslag av bronse

- n. Bronsering
- o. Båndformet bronsestykke
- p. 2 fragmenter av krokknøkkel av jern
- q. Rund jernten
- r. Endel jernfragmenter
- s. Endel brente ben
- t. Hestetenner og dyreben

I samme haug fant Simon Røiset

C 27833: Spenne av bronse.

Røiset puttet den i lommen og glemte den. Ble først levert 22 år etter.

Ove Hagen forteller at de grov seg ned i gravkammeret som var Ø-V-orientert. Oppå kammeret lå store eiketrekull. Han satte sammen hestetennene og anslo hestens alder til 12 år.

Ca 1935 fant Hagen i samme haug stekespidd (?) av jern. Ganske forrustet.. Den ene spissen er brukket ytterst. Spissene hadde vært mere parallelle tidligere med en mothake ytterst. Funnet tilfeldig i den masse som ble gravd ut i 1925. Oppbevares på gården. Se skisse M 1:1.

Haugen påvist av Ove Hagen 35/3.

Det er mulig det er flere hauger innen for dette feltet. Engelstad telte 18+3=21, mens registrator fant 19.

For nærmere undersøkelse vil anbefales en tid på året hvor vegetasjonen ikke er så frodig.

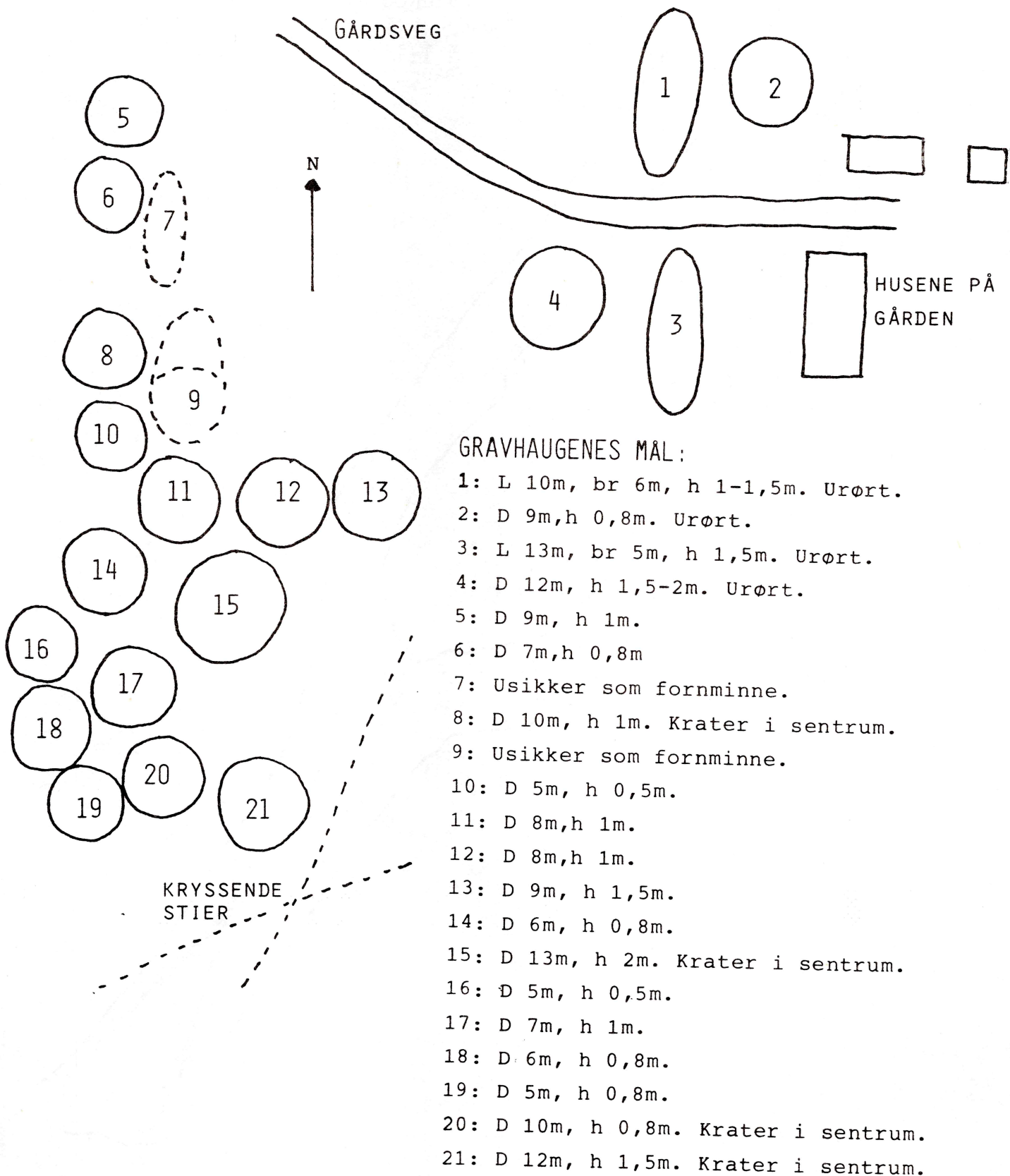
LITTERATUR: UO top ark: E. S. Engelstad. Innberetning av mai 1925 u gnr 35.

Notis i Drammens Tidene 25.05.1925 og Akershus Amtstidende 28.05.1925.

W. Sloman. Brev til til UO 02.09.1947. S. Røiset. Brev av 18.11.1947 u gnr 35.

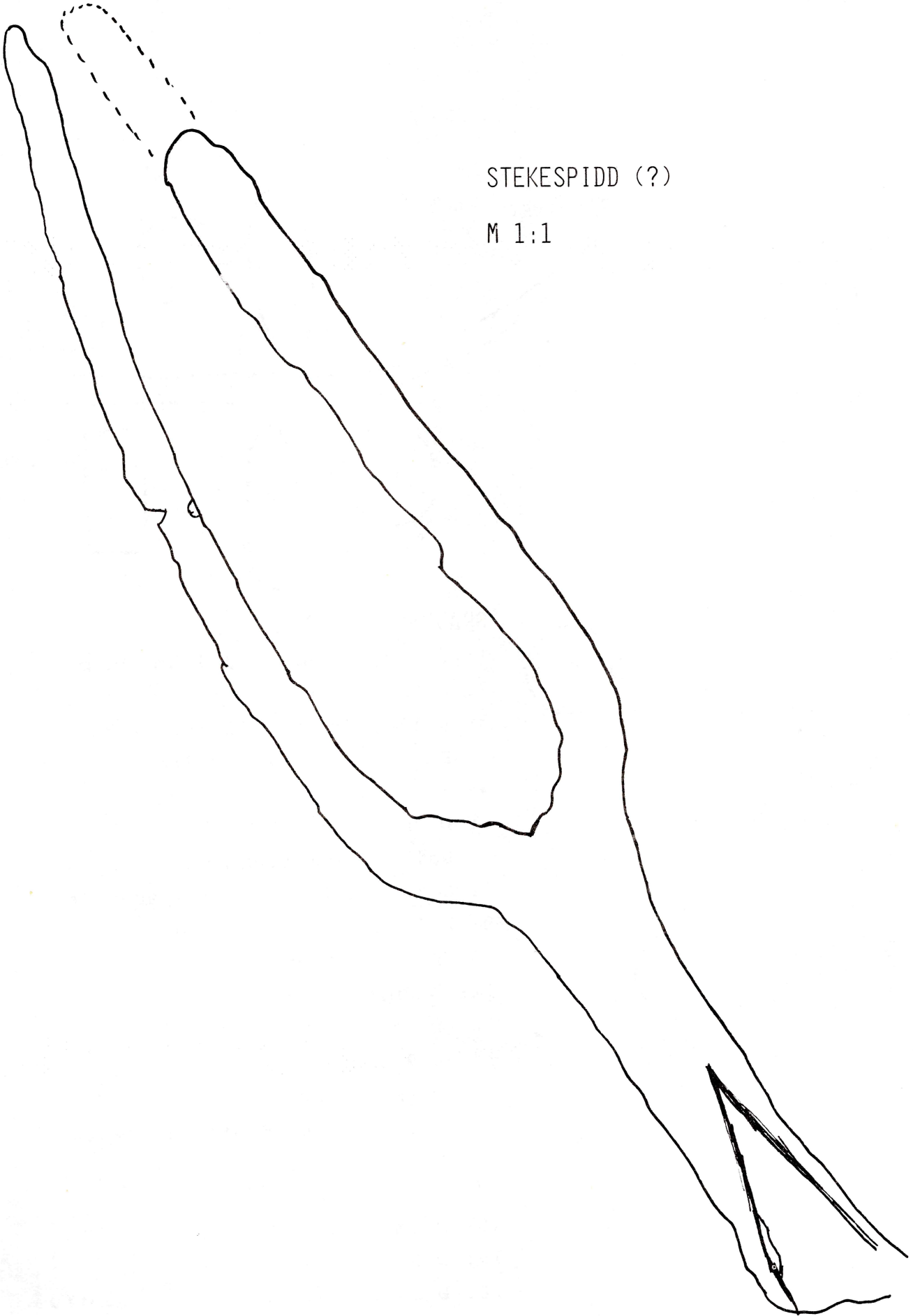
J. S. Munch. De første menneskene i bygda s 33,34,43 i E. J. Eier. Hurums Historie BI.

SKISSE AV GRAVFELTET PÅ TRONDSTAD SØNDRE, 35/3, HURUM, BUSKERUD  
6350 N06, R8





TRONDSTAD SØNDRE AV TRONDSTAD, 35/3, HURUM, BUSKERUD, 3650 N6 R08



STEKESPIDD (?)

M 1:1

REGISTRERING AV FORNMINNER FOR ØKONOMISK KARTVERK,  
V/UNIVERSITETETS OLDSAKSAMLING, FREDERIKSGT. 2, 0164 OSLO

\*\*\*\*\*  
FYLKE: Buskerud                                       KOMMUNE: 0628 Hurum                                       FORNMINNENR: 0063  
GNR/GÅRD: 35 Tronstad  
GNR/BNR/BRUK: 35/3 Trondstad søndre  
FLYFOTO: 6350 04               R/X-NR: R03   LOKALITET: Kattsundåsen  
ØK-KART: CM 036-5-3   UM-KOR:                                       M711-KART:                                       H.O.H:  
FORNMINNETS ART:   ANT:               DAT:  
   Gravrøys                                       1       bronsealder/jernalder  
\*\*\*\*\*

EIER: Oddbjørn Hagen, 3483 KANA

REG AV: T. Vaa 31.07.1981

TERRENGETS ART: Kronen av større, S-gående tange som i N går over i bred og flat skogkledd ås. På kronen spredte furuer og bjerker. Røsslyng og lav i bunnskiktet. Mye berg i dagen. Praktfull utsikt over Oslofjorden i Ø-S og S-delen av Drammensfjorden i S-V. Horten sees i S og Holmestrand i VSV.

ORIENTERING: Ca 250m N for S-spissen av Kattsundodden.

FORNMINNEBESKRIVELSE:

I S-kanten av kronens relativt flate topparti:

Rundrøys, klart markert og lett synlig. Består av bruddstein, noen tildels helleliknende, med tvm mellom 0,1 - 0,85m. Sterkt opprotet i toppen. Her grop 4 x 3 x 1m. 3 mindre groper i denne, hver med d ca 1m. 1m S for den store gropa nok en grop tvm ca 1m, dybde 1m. 1m Ø for den store gropa, N-S-gående nedgravning. 1,5 x 0,8 x 0,7m. Også N for den store, 2 mindre groper, hver med d ca 0,75m og dybde opptil 0,9m.

Steinene for det meste lavbevokst, men også noe mose. En liten furu og en liten bjerke i toppartiet. Bjerke, furu og røsslyng langs røysas ytterkant.

D ca 12m, h i S snaue 2m.

Påvist av Ove Hagen, Trondstad 35/3.

LITTERATUR: Ingen

Meget bevaringsverdig. Sjelden praktfull utsikt fra røysa. Sees på flyfoto.

REGISTRERING AV FORMINNER FOR ØKONOMISK KARTVERK,  
V/UNIVERSITETETS OLDSAKSAMLING, FREDERIKSGT. 2, 0164 OSLO

\*\*\*\*\*  
FYLKE: Buskerud                                KOMMUNE: 0628 Hurum                                FORMINNENR: 0062  
GNR/GÅRD: 35 Trondstad  
GNR/BNR/BRUK: 35/3 Tronstad søndre  
FLYFOTO: 6350 N6                R/X-NR: R09        LOKALITET:  
ØK-KART: CM 036-5-1        UTM-KOR:                                M711-KART:                                H.O.H:  
FORMINNETS ART:                                ANT:                DAT:                                  
                                Gravhaug                                14                jernalder  
\*\*\*\*\*

EIER: Oddbjørn Hagen, 3483 KANA

REG AV: T. Vaa, 07.08.1981

TERRENGETS ART: Knaus med flatt topparti. Skråner i S, V og N. Ø-delen flater ut mot det tilgrensende terreng. Her dyrket mark. I V-delen av toppen gressvoll omkranset av skog i S, V og N. Oslofjorden skimtes i SV.

ORIENTERING: Feltets N-ende ca 50m SSV for SV-hjørnet av våningshuset på gården

UTSTREKNING: Gravfelt: N-S ca 50m, Ø-V ca 25m.

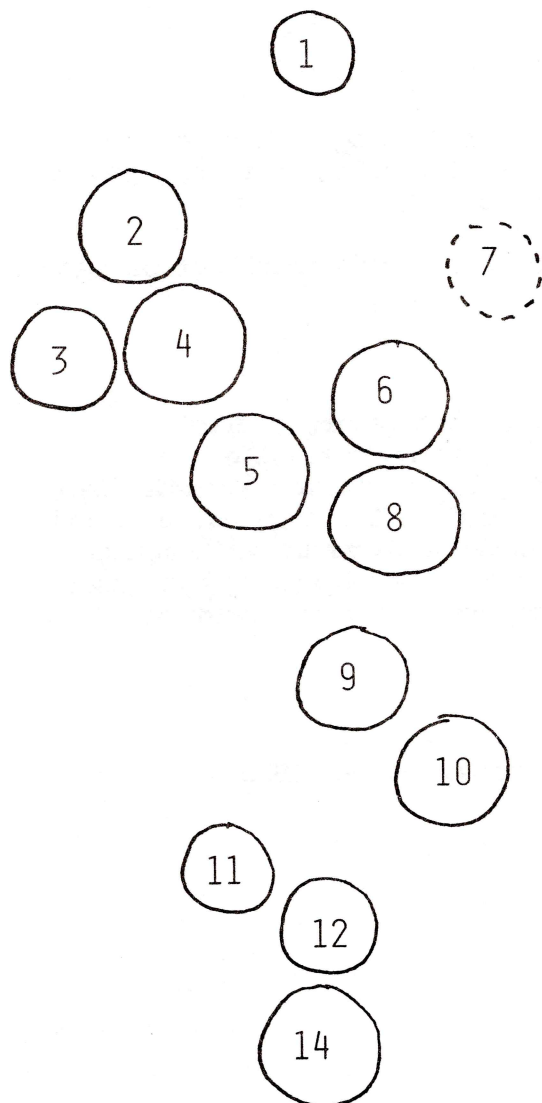
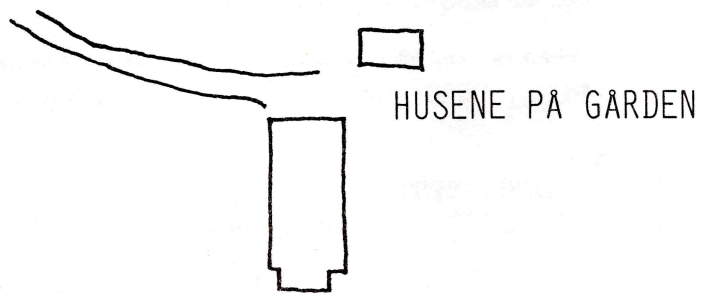
FORMINNEBESKRIVELSE:

Feltet ligger i SSV skråningen og i S-kanten av den store gressvollen. Det består av 14 rundhauger, hvorav en usikker som forminne. Alle klart markerte, men 2 hauger fullstendig skult av bringebærkratt. Toppartiene flate. Består av rundkamp blandet med jord/grus. En har grop etter graving. De øvrige synes urørte. Bevoksning varierer fra bare gress til bringebærkratt, men de fleste er tildels tett tilgrodd med gran, eik, ask, rogn, bjerk og nyperoser. 5 av haugene har d 10-14m og h 0,8-1,5m, de resterende 9 har d 5-9m og h 0,5-1m.

Haugene påvist av Ove Hagen, Tronstad 35/3.

LITTERATUR: UO top ark: E. S. Engelstad. Innberetning av mai 1925 u gnr 35  
Notis i Drammens Tidene 25.05.1925.  
Notis i Akershus Amtstidene 28.05.1925.

SKISSE AV GRAVFELTET PÅ TRONDSTAD SØNDRE, 35/3, HURUM, BUSKERUD  
6350 N06 R9.



GRAVHAUGENES MÅL:

- 1: D 5m, h 0,5m.
- 2: D 6m, h 0,7m
- 3: D 7m, h 0,8m.
- 4: D 7m, h 0,7m
- 5: D 14m, h 1-1,5m.
- 6: D 12m, h 1m.
- 7: Usikker som fornminne.
- 8: D 10m, h 1,5m.
- 9: D 10m, h 0,8m. Grop i sentrum.
- 10: D 11m, h 1m.
- 11: D 6m, h 0,5m.
- 12: D 7m, h 0,7m.
- 13: D 8m, h 0,8m.
- 14: D 9m, h 1m.

REGISTRERING AV FORNMINNER FOR ØKONOMISK KARTVERK,  
V/UNIVERSITETETS OLDSAKSAMLING, FREDERIKSGT. 2, 0164 OSLO

\*\*\*\*\*  
FYLKE: Buskerud                          KOMMUNE: 0628 Hurum                          FORMINNENR: 0064  
GNR/GÅRD: 35 Trondstad  
GNR/BNR/BRUK: 35/3 Trondstad søndre  
FLYFOTO: 6350 04          R/X-NR: R04 LOKALITET: Kattsundåsen  
ØK-KART: CM 036-5-3 UTM-KOR:                          M711-KART:                          H.O.H:  
FORMINNETS ART:  ANT:          DAT:  
  Gravrøys                          1          bronsealder/jernalder  
\*\*\*\*\*

EIER: Oddbjørn Hagen, 3483 KANA

BRUKER:

REG AV: T. Vaa 31.07.1981

KONTR AV:

TERRENGETS ART: S-hellingen av S-gående tange som i S faller tildels bratt av mot sjøen. Spredte furuer, bjørk og osp. Lyng, mose og lav i bunnskiktet. Mye bart berg. Utsikt over Oslofjorden i Ø og S. Drammensfjorden i S-V. Mølen og Horten i S, Holmestrand i V.

ORIENTERING: Ca 150m N for S-spissen av Kattsundodden.

FORMINNEBESKRIVELSE:

På kanten av NV-SØ-gående, 5-6m høy skrent, og Ø for denne:

Rundrøys, klart markert. Lett synlig. Består av bruddstein med tvn 0,1 - 0,8m. I toppen avlang N-S-gående grop, 3 x 1,8 x 0,8m. Noe stein kastet utfor skrenten i SV og S. Noe mose i bunnen av gropen. Steinene lavbevokste. En bjerk i midten. Furu, osp, bjerk og røsslyng langs røysas kant. En tørrfuru støtter seg mot røysa i Ø.

D ca 6m, h ca 1m.

Opplyst av Ove Hagen, Trondstad 35/3.

LITTERATUR: Ingen

REGISTRERING AV FORNMINNER FOR ØKONOMISK KARTVERK,  
V/UNIVERSITETETS OLDSAKSAMLING, FREDERIKSGT. 2, 0164 OSLO

\*\*\*\*\*  
FYLKE: Buskerud KOMMUNE: 0628 Hurum FORNMINNENR: 0068  
GNR/GÅRD: 35 Tronstad  
GNR/BNR/BRUK: 35/3 Tronstad søndre  
FLYFOTO: 6350 N6 R/X-NR: X01 LOKALITET: Østre Kjørsvikveien  
ØK-KART: CM 036-5-1 UTM-KOR: M711-KART: H.O.H:  
FORMMINNETS ART: ANT: DAT:  
Boplass ? 1 steinalder  
\*\*\*\*\*

EIER: Oddbjørn Hagen, 3483 KANA

REG AV: T. Vaa 03.08.1981

TERRENGETS ART: Ø-V-gående og V-hellende drag som i Ø smalner av mot sadelen mellom 2 mindre N-S-gående åsrygger eller bergknauser. Bevokest for det meste med gran. Lyng, bregner, gress og mose i bunnskiktet.

ORIENTERING: Ca 800m SSV for tunet på gården.

FORMMINNEBESKRIVELSE:

C 31090 a-b:

a Flekker av lys flint.

b En del avslag av flint og stein.

Ble funnet i veiskjæringen like S for liten bergknaus og inntil 5-10m lenger Ø av Ove Hagen under veiarbeid m/bulldozer i 1962-63.

Noe funnet ved stikking i siden på veien. Det er mye sand og rullestein i området særlig opp skråningen av sadelen. I Ø noe som kan være en strandvoll.

Fra sadelen og ned mot traktorveidelet Ø for funnstedet er det gravd en dyp grøft. Mål 80 x 1 x 1m. Grøfta ender ca 50m Ø for funnstedet. Ved registrering fant Ove Hagen og registrator 5 flintavslag. Relativt mye kull kan sees i grøftenedskjæringen. Mest i nedre del. Stedet bør undersøkes nærmere med tanke på eventuell steinalderboplass.

Stedet påvist av Ove Hagen, 35/3.

1 flintflekke, 2 avslagsstkr flint.

Levert avdelingskonservator steinalder 19.07.1982 og har fått nr C 36279.

LITTERATUR: Ingen