

Sak			
Dok. nr.	Dato	Dokument (type, tittel)	Merknader
		Holtenes 28/51,53	HURUM



UNIVERSITETETS  
OLDSAKSAMLING

FREDERIKS GATE 2  
OSLO 1

Gårds/bruksnavn Villa Drag med Snippen av Holtenes	
G.nr./br.nr. 28/51 og 53	
Kommune Hurum	Fylke Buskerud
Sogn	Prestegjeld
Eier/bruker, adr.	
Gjelder: Innberetning om en arkeologisk undersøkelse.	
Flyfoto	Kartref.
Innber./rapport/reg. ved: Einar Østmo	Dato 30.juli-8.august 1984

Undersøkelsen gjaldt prøvegravning av en gravhaug med påstående stein, registrert tidligere av Inge Lindblom og Ellen Høigård Hofset (innberetning datert 1.6.1978 i Top.ark.). Det var Hurum historielag, ved formannen, gårdbruker Truls Lien, som hadde tatt initiativ til undersøkelsen, og historielaget bidro til finansieringen av arbeidet med kr. 8.000,-.

Gravhaugen ligger på den eiendom som er nevnt i overskriften. Kart: M711 1814 II Drøbak. UTM 805003.

Interessen for å få undersøkt denne forekomsten knyttet seg til muligheten for at det kunne dreie seg om en grav fra steinalderen. I nærheten var det fra før av kjent iallfall et par slike graver, én ligger på Bråtan under Holtenes (matr. nr. 28/19) og ble undersøkt av Lindblom i 1978 (rapport i T.A.), en annen er kjent gjennom et notat, likeledes i T.A., den lå ved det nå nedrevne Rødtangen Hotell.

Gårds/bruksnavn Villa Drag med Snippen av Holtenes	
G.nr./br.nr. 28/51 og 53	
Kommune Hurum	Fylke Buskerud

Undersøkelsen skulle ta sikte på å finne ut om det var en grav fra steinalderen vi her hadde for oss. Deltakere var Einar Østmo (leder og stud.mag.art. Birgitte Skar.

#### Beksrivelse av utgravningsobjektet.

Haugen er nærmest rund, ca. 7 m i diameter. Den ligger på en liten slette som skråner svakt nedover i SSØ-lig retning. Haugens høyde over det omgivende terreng er ca. 0,6 m på nedsiden (S-siden) og ca. 0,3 m på N-siden. Omlag i midten av haugen var et rundaktig-avlangt krater, 0,2-0,5 m dypt, diameter i toppen ca. 4 m, i bunnen ca. 1,5 m. I V-kant av krateret sto en steinhelle, hvis synlige del var trapesformet. Den var ca. 0,2 m tykke, ca. 1,5 m bred ved basis og ca. 1,0 m bred i toppen. Den stakk ca. 0,8 m opp over haugens overflate.

#### Utgravningen.

Ved begynnelsen av undersøkelsen ble formålet med undersøkelsen presisert slik (sitert etter dagboken): "Formålet med utgravningen er dels å undersøke anleggets form og oppbygning, og dels å forsøke å gjøre daterende funn. Bortsett fra evt. funn av oldsaker gjelder det bl.a. å være oppmerksom på mulige spor etter fjernede heller."

Når det gjelder tolkningen av anlegget, var hypotesen i utgangspunktet "at vi her har å gjøre med restene av en senneolittisk hellekiste". (Dagboken). Denne hypotesen hadde bakgrunn i at steingraver i Hurum i alminnelighet, og også ved Rødtangen, i den arkeologiske

Gårds/bruksnavn Villa Drag med Snippen av Holtenes	
G.nr./br.nr. 28/51 og 53	
Kommune Hurum	Fylke Buskerud

litteraturen vanligvis har vært omtalt som hellekister. (Se. f.eks. G. Gjessing: Norges Steinalder, Oslo 1945). Sikre senneolittiske funn finnes allikevel bare fra to graver på Ryggen ved Verket.

Utgravningen foregikk i enheter på 1 m<sup>2</sup>. Alle masser ble såldet i såld med 4x4 mm hull. Måle-systemet ble orientert ca. SSØ-NNV, parallelt med den stående hellen. Kvadratmeterrutene ble benevnt med bokstav og tall, slik at bokstaver øker ØSØ-over, tall NNV-over. Vi begynte med å grave en 6 m lang sjakt fra haugens SSØ-side og inn mot sentrum like ØSØ for den stående hellen. Rutene i denne sjakten ble kalt K 5-10. Hensikten med sjakten var å få et snitt gjennom halvparten av haugen. Sjakten ble senere utvidet med rutene J 9 og 10 og M 10, foruten at rutene J 9 og 10 ble gravet inntil hellen, og halvparten av rutene J og K 11 ble også åpnet. I et forsøk på å finne en eventuell inngang til graven ble senere rutene O 6, M-O 7 og O 9-10 gravet ut. Dette skjedde etter at funn av oldsaker hadde gjort det sannsynlig at vi hadde å gjøre med en megalittgrav og ikke med en senneolittisk hellekiste. På denne måten regnet vi også med å kunne påvise eventuelle spor etter en fotkjede.

Som fastmerke for nivelleringsapparatet ble valgt en stein i overflaten av den murte trappen ved inngangen til det sommerhus som står på eiendommen. Alle nivellementer er tatt med et kikkertstandpunkt med niv. 153 cm over dette fastmerket.

Gårds/bruksnavn Villa Drag med Snippen av Holtenes	
G.nr./br.nr. 28/51 og 53	
Kommune Hurum	Fylke Buskerud

Iakttagelser.

Haugen var bevokst med gress og trær, bl.a. et stort furutre. Den viste seg vesentlig å bestå av stein, med såpass jord at den kan kalles en jordblandet røys. Det ble i og for seg ikke funnet noen klare spor etter en eventuell fotkjede, med to store stein som ble funnet liggende i rutene O 6 og 7, (se plantegn.), kan tenkes å ha inngått i en nå ødelagt fotkjede.

Krateret i haugens sentrum var fylt med jord og stein, samt diverse avfall i form av flaskekorker, porselensskår, glass og lignende, som kunne tyde på at det oppsto en gang i forrige århundre, kanskje ikke så tidlig i det. I sentrum og inntil den stående hellen, i rutene J, K og L 9 og 10, kom vi ned på hva som utvilsomt må være det forholdsvis velbevarte gulvet i et gravkammer. Det besto for det meste av gul sand, men i rutene J-K 10 lå det rester av en brolegning av flate steinfliser. I sanden ved siden av brolegningen, og mellom denne og den stående hellen, så vi 4-5 små samlinger av trekull. Det var også i dette området vi gjorde de funn av oldsaker som ble gjort i kammeret. Fordi de sakene som ble funnet var små, og for en del svært vanskelige å skille fra den jord de lå i, ble de fleste av sakene funnet ved sålding.

Det omtalte gulvet var begrenset av den stående steinhallen i SV, og ellers av en ca. 0,5 m bred grøft, som i en dybde på ca. 0,2-0,5 m omga gulvet på alle kanter. Den var dypest i SSØ, men der var den også i noen grad forstyrret av trerøtter, så det er vanskelig eksakt å angi

Gårds/bruksnavn Villa Drag med Snippen av Holtenes	
G.nr./br.nr. 28/51 og 53	
Kommune Hurum	Fylke Buskerud

hvor dyp den var. Denne grøften er rimeligvis spor etter de nå fjernede veggfellene i et gravkammer, som da har hatt en diameter på ca. 1,5-2 m.

Under haugen søtte vi overalt på et omtrent 0,5 m tykt lag av sand. Dette er nok den gamle stranden som haugen ble bygget på. Under sanden kom et lag med rullestein, en strandvoll. I sanden gjorde vi enkelte funn av flintavfall (se funnlisten), som antyder at det har vært en viss virksomhet på stedet før haugen ble bygget.

#### Funn.

Funnene har aks.nr. 84/117.

Funn fra gravkammerets gulv:

#### Rute J 9, niv. 177.

1. Tangespiss av flint av type A3. L.25 mm.  
Fragment av avlang ravperle med avrundet firkantet tverrsnitt. Noe avsmalnende mot den bevarte enden. St.mål 16,40 mm.
1. Lite, ubestemmelig fragment av rav. St.mål 8,85 mm.  
Do., St.mål 7,01 mm.
1. Fragment av ravperle med ovalt tverrsnitt. Gjennomboret mellom smalsidene med tre synlige, parallelle hull. Stykket er brukket i de to ytre hullene, mens det midtre er fullstendig bevart. Det kan sees at gjennom boringen har skjedd fra begge sider. St.mål 20,00 mm. Bredde 18,5 mm. tykkelse 10,0 mm. Hullenes diameter 2,8-3,2 mm.

#### Rute J 10. Niv. ca. 166.

1. Tangespiss av flint av type A 1. L. 27 mm.

Gårds/bruksnavn Villa Drag med Snippen av Holtenes	
G.nr./br.nr. 28/51 og 53	
Kommune Hurum	Fylke Buskerud

1. stk. flintavfall med retusj. Borspiss? L.  
17. mm.

Rute K 9. Niv. 176.

1. Fragment av sylindrisk perle av rav. St. mål  
9,38 mm. Ytre diameter 5,8 mm, indre diameter  
4,2 mm.
1. do. St.mål 6,92 mm.
1. Fragment av perle av rav. Perlen kan ha vært  
trekantet, trapesoid, mangekantet eller halv-  
måneformet. Tverrsnittet er nærmest ovalt.  
Stykket er fint slipt med markerte smal-  
sider. Fra to motstående smalsider er det  
boret hull som imidlertid ikke er gjennom-  
gående. Fem slike hull kan sees, tre på den  
ene og to på den annen side. Stykket er  
limt sammen av flere mindre fragmenter.  
St.mål 24,34 mm. tykkelsen 9,2 mm. Hullenes  
diameter 2,7-3,6 mm, deres dybde 8 mm.  
27 små fragmenter av rav. Utvilsomt stammende  
fra foregående stykke. St- mål 4,60-9,41 mm.  
På flere av dem kan sees rester av borede  
hull.

Niv. 184.

1. av lang perle av rav. Formen er nærmest  
rektangulær, men noe avsmalnende mot endene.  
Tverrsnittet er avrundet firkantet. Omlag  
midt på er et gjennomgående, boret hull.  
Stykket er limt sammen av mindre fragmenter,  
og nærmest fullstendig bevart. St.mål  
(her=lengde): 32,41 mm. Bredde 12,2 mm.  
Tykkelse 9,5 mm. Hullets diameter 5,9 mm.

Rute K10. Niv. ca. 63.

- 1 flintavslag med flateretusjert kant. L.47 mm.

Rute L 9. Niv. ca. 173.

1. stk. flintavfall av slipt øks. L 10 mm.

Gårds/bruksnavn Villa Drag med Snippen av Holtenes	
G.nr./br.nr. 28/51 og 53	
Kommune Hurum	Fylke Buskerud

1 mikroflekk av flint. L 26 mm.

1 oddfragment av skiferpil med rombisk tverrsnitt.  
L 32 mm.

Funn fra fyllmassene i krateret.

Rutene K 9 og 10. Niv. 151 og 161.

2 sammenhørende midtfragmenter av skiferpil med  
rombisk tverrsnitt. L 21 (K 9) og 22 (K 10)mm.

Rute K 10. 1 stk. flintavfall. L. 10 mm.

Rute L ). Niv. 181. 1 brent flintavslag. L. 33mm.

Funn gjort i selve haugen.

Rute K 7 1 flintavslag. L 22 mm.

2 sammenhørende stykker brent flintavfall.

Samlet l. 27 mm.

Rute M 7 niv. 176. 1 stk. flintavfall. L. 26 mm.

Rute N 7 niv. 174. 1 stk. flintavfall. L. 19 mm.

niv. 177. 1 flintavslag. L. 20 mm.

niv. 181. 4 flintavslag. L 9,17,14 og  
20 mm.

Rute O 7 niv. ca. 174.

2 stk. flintavfall. L. 10 og 13 mm.

niv. ca. 178, 1 brent flintavslag.

L. 24 mm.

niv. 180. 1 stk. flintavfall. L. 20 mm.

Funn fra sanden under haugen.

Rute M 7 niv. ca. 194. 1 flintavslag. L. 19 mm.

Rute N 7 niv. ca. 183. 1 flintavslag. L. 10 mm.

2 stk. flintavfall. L. 22 og 25 mm.

niv. ca. 187, 2 flintavslag. L. 12 og  
21 mm.

niv. ca. 195, 3 stk. flintavfall. L. 10  
11 og 13 mm.

Rute O 6. niv. 200. 1 flintavslag. L. 8 mm.



Gårds/bruksnavn	
Villa Drag med Snippen av Holtenes	
G.nr./br.nr.	
28/51 og 53	
Kommune	Fylke
Hurum	Buskerud

Radiologisk datering.

Trekull fra kammergulvet i rute J 9 er blitt datert ved Laboratoriet for radiologisk datering, Trondheim. Resultatet ble  $4660 \pm 80$  b.p., omregnet til  $3485 \pm 115$  b.c. (MASCA) (T-5828).

Konklusjon.

Såvel den radiologiske dateringen som selve anleggets konstruksjon og oldsakfunnene, særlig ravsakene, peker i retning av at graven skal dateres til tidlig mellomneolittisk tid, og at den har vært en dysse.

Det bør nok graves mer ved dyssen for bedre å klarlegge dens konstruksjon, særlig for å finne flere rester av en evt. fotkjede, og for å finne inngangen. Kanskje kan man da også finne keramikk.

Oslo, 13. desember 1984.


Einar Østmo

Gårds/bruksnavn Villa Drag med Snippen av Holtenes	
G.nr./br.nr. 28/51 og 53	
Kommune Hurum	Fylke Buskerud

Fotoliste.

L 3346

Negativ nr.	Motiv	Fotoretning
4	Sjakt K 5-10 etter at torven er fjernet	SØ
6	do.	SØ
7	Rute K 10, med bro- legningen i kammer- gulvet.	
9	do.	V
10	Rutene K 10-8, bro- legningen i kammer- gulvet i forgrunnen.	SSØ
12	Rutene K 9-10, med brolegningen og den stående veggellen t.v.	NV
13	B. Skar graver i kammeret	SV
15	Kammerområdet etter at utgravningen var ferdig, jgnefylt og med den stående hellen i bakgrunnen.	SV



UNIVERSITETETS  
OLDSAKSAMLING

FREDERIKS GATE 2  
OSLO 1

Gårds/bruksnavn Villa Dag og Snippen <i>av HOLTENES</i>	
G.nr./br.nr. g.nr. 28, br.nr. 51 og 53	
Kommune Hurum	Fylke Buskerud
Sogn	Prestegjeld
Eier/bruker, adr. Erna Jørgensen Konglefarete 26 1343 Eiksmarka	
Gjelder:	
Flyfoto	Kartref.
Innber./rapport/reg. ved: Einar Østmo	Dato 30.7.-8.8.84

Utgravningen gjaldt det fortidsminne som ble registrert av Inge Lindblom og Ellen Høigård Hofseth 1.6.78, kalt "helle" (innberetning i t.a.). Finansieringen av undersøkelsen ble delt mellom Universitetets Oldsaksamling og Hurum historielag v. Truls Lien, Holmsbu.

Utgravningsobjektet var ved vår ankomst en ca. 7½ m vid, rund jordblandet røys beliggende i SSØ-hellende terreng. Røysa var ca. 0.6 m høy på nedsiden (S-siden) og ca. 0.3 m høy på N-siden. Midt i røysa var et rundaktig avlangt krater med dybde 0,2-0,5 m, 4 m i diameter i toppen og ca. 1,5 m i bunnen. I V-kant av krateret var det en stående helle, hvis synlige del var trapesformet, ca. 1.5 m bred v. basis og ca. 1.0 m i toppen, ca. 0,8 m høy over røysas overflate. Hellen var orientert i retning SSØ-NNV. I kanten av røysa var det enkelte steiner som kunne oppfattes som rester av en fotkjede. Røysa var bevokst med gress, lyng og enkelte furutrær.

Gårds/bruksnavn Villa Dag og Snippen	
G.nr./br.nr. g.nr. 28, br.nr. 51 og 53	
Kommune Hurum	Fylke Buskerud

På bakgrunn av de fortidsminner som ellers er kjent i dette strøket, og de funn og undersøkelser som foreligger i den forbindelse, ble det antatt at røysa her kunne være rester av en senneolittisk hellekiste. Undersøkelsen tok først og fremst sikte på å kontrollere riktigheten av denne antakelsen.

Herunder tok vi sikte på å undersøke anleggets form og oppbygging, ta vare på de funn som måtte finnes, og særlig å være på spor etter spor av eventuelle fjernede heller.

#### Målesystem

Målesystemet besto primært av en inndeling av utgravningsområdet i kvadratiske ruter på 1 x 1 m. Aksene i systemet ble lagt noenlunde parallellt med den stående hellen, altså orientert SSØ-NNV. Ruten ble benevnt med bokstav og tall, slik at bokstaver "øker" ØSØ-over og tall NNV-over. Alle nivellementer ble tatt i forhold til et fastpunkt på den murte trammen til det sommerhus som står like ved røysa på SV-siden, og med et fastpunktsnivellement på 153.

#### Utgravningen

Utgravningen begynte med at vi tok opp en 7,5 m lang sjakt umiddelbart NØ for den stående hellen, fra noe utenfor røysas SØ-kant og inn mot midten. Rutene i denne sjakten ble benevnte K 6-11 (K 11 bare gravet i den SØ-lige halvdel). Formålet med dette var å få et snitt gjennom anlegget. Denne sjakten ble senere utvidet til å gå helt inn til den stående hellen i rutene I 9-11, videre med rutene L 9-10 og M 10 i krateret, alt for å undersøke anleggets sentrale del. Dertil ble rutene O 7, M-O 8 og O 9-10 gravet for å undersøke anlegget periferi, forsøke å finne en eventuell fotkjede, og ikke minst, forsøke å finne rester av en inngang -

Gårds/bruksnavn Villa Dag og Snippen	
G.nr./br.nr. g.nr. 28, br.nr. 51 og 53	
Kommune Hurum	Fylke Buskerud

noe som ble aktualisert av de klare tegn vi fant på at anlegget er rester av en megalittgrav. Således ble i alt ca. 16 kvadratmeter gravet ut. Utgravningen foregikk med krafse og graveskje, foruten at alle masser ble såldet i såld med hull på 4 x 4 mm.

#### Anleggets oppbygning

Røysa besto av en blanding av sandjord og stein med størrelser fra ca. knyttnevestore til vel halvmeterstore. I sentrum av røysa, umiddelbart NØ for og inntil den stående hellen, kom vi ned på et "gulv" av sand. Gulvet ble dertil markert av at det var brolagt i et parti på ca. 1 x 0,5 m fra den stående hellens NV-ende og Ø-over, med flate steinfliser opptil 0,2 m store. Mellom brolegningen og den stående hellen ble det funnet enkelte flekker med trekull. I dette gulvet ble det i S-enden funnet en del saker som rav (se funnlisten), og inntil den stående hellen i rute I to tangespisser av flint.

Dette gulvet var omgitt av en ca. 0,5 m bred og 0,1-0,5 m dyp grøft, som var fylt med åpenbart nedsivede masser. Denne grøften har antakelig vært fundament for vegg heller i et kammer som da har hatt en diameter på ca. 1.5 m og vært rundt eller polygonalt, å dømme etter formen på grøften kan det ha vært femkantet. Den stående hellen må oppfattes som en av veggene i kammeret (SV-veggen).

Det ble ikke funnet noe som kan oppfattes som sikre spor etter en fotkjede. Like utenfor røysa i rutene O 7-8 fant vi imidlertid to nesten 1 m store heller. De kan være rester av en fotkjede, eller de kan ha inngått i konstruksjonen av en nå, ødelagt inngang til graven. Funn av flintavslag under disse hellene viser at de lå i sekundært leie.

Gårds/bruksnavn	
Villa Dag og Snippen	
G.nr./br.nr.	
g.nr. 28, br.nr. 51 og 53	
Kommune	Fylke
Hurum	Buskerud

### Tolkning

Funnene tyder på at anlegget har omfattet et rundt eller femkantet sentralt kammer av steinheller med brolagt gulv og en diameter på ca. 1,5 m. Kammeret var omgitt av en forholdsvis lav, rund haug av jord og stein. Dette er en konstruksjon som ikke minner særlig om senneolittiske hellekister, men desto mer om enkle dysser av den typen som er vanlige i Båhuslen, og som vi i Norge kjenner fra før i ett tilfelle på gården Skjeltorp i Skjeberg, Østfold. Oldsaksfunnene (se funnlisten) støtter denne oppfatningen, forsåvidt som særlig ravsakene er av former som er vanlige først og fremst i TN C-MN I i danske traktbegerkultur (sml. Brøndsted: Danmarks Oldtid, bind I, s. 100). Den støttes også av den 14 C-datering som er oppnådd på grunnlag av trekull fra kammergulvet, og som ga resultatet 4660±80 b.p. (T-3485) (se vedlegg).

### Funn

#### Fra haugens fyllmasser

Rute K 7.

-----

1 avslag av flint  
2 sammenhørende stk. brent flintavfall

Rute K 9. niv. 161/rute K 10 niv. 151

-----

2 sammenhørende midtfragmenter av skifterspiss med rombisk tverrsnitt. Samlet l. 40 mm.

Rute K 10. (sekundære fyllmasser i krateret)

-----

1 stk. flintavfall

Gårds/bruksnavn Villa Dag og Snippen	
G.nr./br.nr. g.nr. 28, br.nr. 51 og 53	
Kommune Hurum	Fylke Buskerud

Rute M 7.

-----

Niv. 176 1 stk. flintavfall.

Rute N 7.

-----

Niv. 174 1 stk flintavfall.

Niv. 177 1 flintavslag

Niv. 181 1 flintavslag

1 stk. flintavfall

1 splint av flint

Rute O 7.

-----

3 stk. flintavfall

Niv. 178 1 brent flintavslag

Fra kammergulvet

Rute J 9

Niv. 177 i tangespiss av type A 3. L. 24 mm.

Av flint.

V. den stående hellens SØ-kant:

1 fragment av avlang ravperle med avrundet firkantet tverrsnitt. Noe avsmalnende mot den bevarte enden. St.mål 16,40 mm.

1 lite, ubestemmelig fragment av rav.

St. mål 8,85 mm.

1 lite, do.

St. mål 7,01 mm.

Øst for hellen, i niv. 177:

1 fragment av ravperle med ovalt tverrsnitt.

Gårds/bruksnavn	
Villa Dag og Snippen	
G.nr./br.nr.	
g.nr. 28, br.nr. 51 og 53	
Kommune	Fylke
Hurum	Buskerud

Perlen er gjennomboret mellom smalsidene med tre synlige, parallelle hull; stykket er brukket i de to ytre, mens det midtre er fullstendig bevart. Det kan sees at gjennomboringen har skjedd fra begge sider. St.mål 20,00 mm. Bredde 18,5 mm. Tykkelse 10,0 mm. Hullenes diameter 2,8 - 3,2 mm.

Rute J 10.  
-----

f. Niv. 166. 1 tangespiss av type A 1, av flint.  
L. 27 mm.

g Niv. 174 1 fragment av borspiss? L. 17 mm.

Rute K 9.  
-----

*ab* { Niv. 176. 1 fragment av sylindrisk perle av rav. St. mål 9,38 mm. Ytre diameter 5.8 mm; indre diameter 4,2 mm.  
1 do. St. mål 6.92 mm.

*a* 1 fragment av perle av rav. Den kan ha vært trekantet, trapesoid, mangekantet eller halv-måneformet. Tverrsnittet er nærmest ovalt, men stykket er fint slipt med markerte smalsider. Fra to motstående smalsider er det boret hull som imidlertid ikke er gjennomgående. Fem slik hull kan sees, tre på den ene og to på den annen side. Stykket er limt sammen av flere mindre fragmenter. St.mål 24,34 mm. Tykkelse 9.2 mm. Hullenes diameter 2.7 - 3,6 mm; deres dybde 8 mm.

27 små fragmenter av rav, utvilsomt stammende fra foregående stykke. St.mål 4,60-9,41 mm. På flere av dem kan det sees rester av borede hull.



Gårds/bruksnavn Villa Dag og Snippen	
G.nr./br.nr. g.nr. 28, br.nr. 51 og 53	
Kommune Hurum	Fylke Buskerud

Niv. 184

e. 1 avlang perle av rav. Formen er nærmest rektangulær, men noe avsmalnende mot endene. Tverrsnittet er avrundet firkantet. Omtrent midt på er et gjennomgående, boret hull. Stykket er limt sammen av mindre fragmenter og nærmest fullstendig bevart. St.mål (her: = lengde) 32,41 mm. Bredde 12,2 mm. Tykkelse 9.5 mm. Hullets diameter 5,9 mm.

Rute K 10

-----

Niv. 163

g 1 flintavslag med retusj. L. 47 mm.

Rute L 9

-----

h. 1 splint av slipt flintøks. L. 10 mm.  
i. 1 oddfragment av skiferspiss med rombisk tverrsnitt. L. 32 mm.

k { Niv. 173 1 mikroflekk. L. 26 mm.  
Niv. 181 1 flintavslag, brent. L. 33 mm.

Fra kulturlag (sand) under haugen.

Rute M 7

-----

Niv. 194 1 flintavslag

Rute N 7

-----

Niv. 183 3 stk. flintavfall

Niv. 187 1 stk. flintavslag

1 stk. flintavfall

Niv. 195 3 stk. flintavfall

Gårds/bruksnavn	
Villa Dag og Snippen	
G.nr./br.nr.	
g.nr. 28, br.nr. 51 og 53	
Kommune	Fylke
Hurum	Buskerud

### Fotografier

L 3346

- 1, 2 Sjakten K 5-lo etter at torven er fjernet.  
Mot NV
- 3, 4 do. Mot SØ.
- 5, 6 Brolegningen i kammergulvet i rute K 10.  
Mot V.
- 7 do. samt fundamentgrøft i rute K 8. Mot S.
- 8 Rute K 9. Rullestein under brolegningen.  
Mot NV.
- 9 Fortsatt utgravning, kammeret er tømt.  
Mot VSV.

### Tegninger

Vedlagt finnes tegninger i 1:20 nemlig plan over utgravninger og snitt langs linjen K/L 10-5.

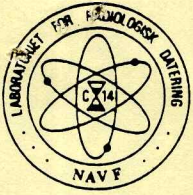
### Publikasjon

Utgravningen og resultatene av den er publisert i Viking 1984.

Denne innberetningen er skrevet i mai 1985 etter at manuskriptet til originalberetningen forsvant mens det var til renskrivning.

Oslo, 30. mai 1985

  
Einar Østmo



# LABORATORIET FOR RADIOLOGISK DATERING

Adr.: Fysikkseksjonen, 7034 Trondheim - NTH

## D A T E R I N G S R A P P O R T

-----

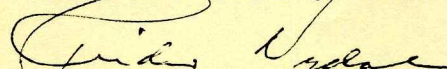
Oppdragsgiver: Einar Østmo  
Universitetets Oldsaksamling  
Oslo

Lab. ref.	Oppdragsgivers ref.	Materiale	Forbe-handl	Datert del	<sup>14</sup> C alder før nåtid	Kalibrert alder (MASCA)	$\delta^{13}\text{C}$ ‰
T-5628	DF 1228 Niv. 184 Rødtangen, Hurum, Buskerud	Tre- kull m/ sand	I	2,33g	4660 ± 80	3485±115 BC	-26,1*
	*) Ikke målt						

Dato: 26. februar 1985

Laboratoriet for Radiologisk Datering

  
Steinar Gulliksen

  
Reidar Nydal




HOLTNES III  
 Villa Dag med Snippen  
 G.nr. 28, br.nr. 51 og 53  
 Hurum k., Buskerud f.  
 Utgravet 30.7.-8.8. 1984  
 Plan *Einar Aune*

1m  
 Ekvidistanse 5 cm  
 Symbolforklaring:

- sten
- usikker kontur/  
grense for jord-  
dekke
- - - veggellens av-  
grensing av  
kammergulvet  
i vest
- ||||| grense for grop
- ||||| trekull
- //// A-spisser
- //// rav
- - - haugens kontur


Profil M-N 7/8 1:20

139 131 136 138 137 137 138 139 140 139 140 141 143 146 151 152



Villa Dag og Snippen  
 Maab. Nr. 28/51.53  
 Havn, Bunk.  
 Dyrse, utst. 1984  
 E. Oetrum

Snippen, Havn, 1984 E.O. 1:20



80L 5N

Gr. den  
helle?

hunnid  
ikavun

Disagreg. lag  
brygget,  
merst av  
flate  
steiner



x F. i hullet nr. 173 - overg. til pr...

F. i hullet nr. 181.

F. i hullet nr. 178

end of drawing


R  
10  
9

K/L 10

K/L 9

K/L 8

K/L 7



nr 169

nr 171

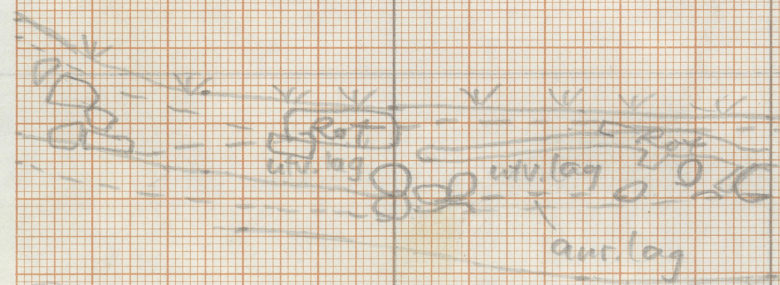
Villa Dag og  
 Snippen, utb. nr.  
 28/51, 53, Hurum, busk.  
 Dyppede, utg. 1984

Einar Oksa

Snitt K/L 10-5  
 1:20.

K/L 6

K/L 5



nr 171

92

105

105

107

110

111


112

121

Støttest: Villeda Berg og Snippe i mark. nr. 28/51 53  
Fix=153 (Væde av stein på hauerne)

Havran, Busk.  
Dygg utgr. 1984 E. O. Olsen

Plan 1: 20



Til Villeda Berg og Snippe,  
mark nr. 28/51 53,  
Havran, busk.  
Dygg utgr. 1984  
Eugen Olsen