

Sak

Restaurering av helleliste på giv. 28, bnr. 19, 212 under. Hattenes,
Havum s., p. & k. Buskerud

| Dok. nr. | Datum | Dokumentets art | Merknader |
|----------|---------|---|-----------|
| ① | 21/4-77 | Innberetn. om bef. 1/4. Marstrand | |
| ② | 25/5-77 | Brev U.O. - Havum kommune | |
| ③ | 25/5-77 | Brev U.O. Bodil Halvorsen | |
| ④ | 13/6-77 | Notat om samt. l. Marstrand - Bodil Halvorsen. | |
| ⑤ | 13/4-78 | Innber. om felles befaring | |
| ⑥ | 13/4-78 | Brev Bodil Halvorsen - Havum komm. | |
| ⑦ | 14/4-78 | Brev U.O. - Havum komm. | |
| ⑧ | 10/5-78 | Brev Havum k. - U.O. Utskrift av møte bok | |
| 9 | | Brev U.O. - Havum k. | |

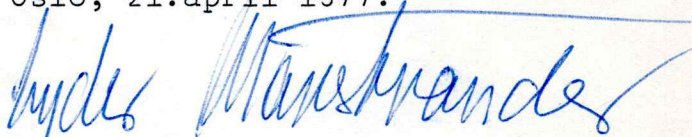
I N N B E R E T N I N G

om befaring til hellekisten på Rødtangen,
Hurum k., Buskerud, 21.april 1977.

Sammen med Helge Braathen som skal restaurere hellekisten i juni, foretok undertegnede en befaring til hellekisten på Rødtangen. Hensikten med befaringen var å vurdere forholdene i forbindelse med eiendoms-grensene. Som kjent går grensen mellom eiendommen til kommunen og Bodil Halvorsen, Svolder gt. 8, Oslo 2 rett gjennom kisten.

Det viste seg at etter S. Marstrandens befaring under krigen har uthuset blitt påbygget, slik at avstanden fra uthusveggen til kisten er under 1 m. Man bør ta sikte på i første omgang å få fjernet gjerdet fra kisten, og på noe lengere sikt å få regulert grensen, slik at hele kisten kommer på kommunens eiendom. Man bør også ta sikte på å flytte tilbygget til uthuset.

Oslo, 21.april 1977.


Lyder Marstrand

25.mai 1977.
LM/VM

Hurum Kommune
Formannskapet
3490 KLOKKERSTUA.

Restaurering av hellekisten på Rødtangen.

Oldsaksamlingen har tenkt å restaurere en hellekiste som ligger på Rødtangen i nærheten av røysene. Uheldigvis ligger kisten på grensen mellom kommunens eiendom og eiendommen til Bodil Halvorsen, Svolder gt. 8, Oslo 2.

Vi vil med dette forespørre om kommunen kunne være oss behjelpelig med en justering av grensen, slik at hele kisten kommer inn på kommunens eiendom. Vi tar sikte på en befaring 1.juni kl. 1200, og det ville være ønskelig om en representant for kommunen kunne være til stede. Hvis tidspunktet er vanskelig, ber vi om å få oppgitt et annet tidspunkt som kan passe bedre.

Med hilsen

Lyder Marstrander

25.mai 1977.
LM/VM

Fru Bodil Halvorsen
Svolder gt. 8
Oslo 2.

Oldsaksamlingen har tenkt å restaurere hellekisten som befinner seg delvis på Deres eiendom og delvis på kommunens. Restaureringen vil antagelig skje i uken 6. - 12. juni. Gjerdet mellom eiendommene går, som De kanskje vet, rett gjennom kisten, som ligger rett bak uthuset like ved grinden i gjerdet.

Vi er i første omgang interessert i å få tillatelse av Dem som grunneier til å restaurere kisten, og foreløpig å få tatt bort eller få flyttet gjerdet vekk fra kisten. På noe lengere sikt ville vi gjerne foreta en justering av eiendomsgrensen, f.eks. ved kjøp, slik at hellekisten i sin helhet blir liggende på kommunens eiendom. Kommunen har foreløpig stilt seg positivt til dette.

I denne forbindelse har vi tenkt å holde en befaring onsdag 1. juni kl. 1200 sammen med representanter for kommunen. Hvis De kunne være til stede, ville det være fint. Kunne De kontakte meg pr. telefon 33 00 70, linje 629 for å si om tidspunktet passer ?

Med hilsen

Lyder Marstrander

Notat,

(4)

Samtale m/ fru Halvorsen 13/6-77.
Tlf. 330070/803.

Hun stiller seg positiv til restemperinga.

Men hun er ikke interessert i jevdsel gjennom eiendann. Hun kan godt tenke seg at gjerdet inntil videne blir flyttet som antydde av oss og at man så blir enig om en løsning på eiendomsgrensen. Hun foreslo et stripe langs hele detet skulle kjøpes av henne.

I samme forbindelse ønsker hun kommunens tillatelse til å flytte et huset lenger vekk fra gjerdet, og vil gjerne bruke denne saken som ~~et~~ en av grunnene. Dette vil være en fordel for kommunen fordi avstanden til huset dermed vil øke. Personlig synes jeg vi bør støtte henne i dette.

I tiden 4-25 juli når hun ferie og vil bo der fast. Hun foreslår en befaring med kommunen ~~i dette tid~~ og Oldsaksutvalget i dette tidsrom, lyder W. Austrom

(5)

INNBERTNING

om befaring til hellekisten på Rødtangen under Holtanes 28/19,218, Hurum s., p., & k., Buskerud.

I anledning av den forestående restaurering av hellekisten på Rødtangen, ble det arrangert en fellesbefaring på stedet 12/4.78. I befaringen deltok foruten undertegnede formannskap~~s~~sekretær Olav Jaren, Hurum kommune, stud. mag.art. Inge Lindblom, som skal forestå restaureringen, Bodil Halvorsen, tidligere eier av eiendommen som som den sørlige halvdelen av fornminnet ligger på, Nan Moe, datter av fru Halvorsen og en av de tre nåværende eierne - de to andre er også fru Halvorsens døtre -, Erik Moe, Nan Moes ektemann, og gårdbruker Truls Lien, formann i Hurum Historielag.

Universitetets Oldsaksamling har tidligere vært i kontakt med alle involverte parter angående en justering av eiendomsgrensen i forbindelse med restaureringen. Dette for om mulig å få hele fornminnet på én eiendom, fortrinnsvis kommunens. Eierne av den private eiendommen er imidlertid interessert i som vederlag for grunnavståelsen å få tillatelse til å oppføre en hytte på eiendommen. Det er generelt byggeforbud for hytter i kommunen, og dette prosjektet ville dessuten vistnok komme i konflikt med Strandplanloven.

Denne delen av diskusjonen er U.O. uvedkommende, og jeg presiserte at vår interesse primært er å restaurere fornminnet, herunder å fjerne gjerdet som går tvers gjennom det. Sekundært er vi interessert i å få hele fornminnet på kommunens eiendom. Jeg viste til Fornminnelovens §7, punkt 1. ang. vedkommende myndighets rettigheter i en slik sak. Erik Moe antydte at eierne ville stille seg motvillige til ethvert inngrep på sin eiendom inntil

saken om byggetillatelse var avgjort og at man eventuelt ville søke juridisk bistand. Til dette svarte jeg at U.O. har satt restaureringen på sitt program for feltsesongen 1978, at midler var avsatt på årets budsjetter, og at ifølge ovennevnte sted i Fornminneloven kan eieren ikke hindre at restaurering foretas. Jeg påpekte i den forbindelse at når det gjelder et fornminne på en eiendom, foreligger det et skille mellom eiendomsrett og disposisjonsrett.

Det ble oppnådd enighet om følgende oppfølging av saken:

Eierne ville sende en søknad til kommunen om byggetillatelse og U.O. sender et brev til kommunen (formannskapet) med sitt syn på saken. Jeg framholdt at en direkte anbefaling om byggetillatelse ligger utenfor vår kompetanse, men at vi gjerne ser at tilbygget på "annexet" som ligger helt inntil fornminnet, blir revet. Tilbygget inneholder redskapsbod og do.



Helge Braathen

Vedlegg: Gjenpart av brev fra Bodil Halvorsen til Hurum formannskap.

Kopi til: Hurum kommune, v/formannskapssekretær
Olav Jaren, 3490 Klokkestua.

" " Nan Moe, Svoldersgt. 8 c, Oslo 2.

BESKJED

TIL Helge Bråthen

FRA Bodil Halvorsen

Takk for turen igår.
Sender vedlagt en kopi av vår
søknad til Hurum formannskap.

Vil De skrive at De støtter
søknaden. (drøkte til formannskapet)
Vennlig hilsen Bodil Halvorsen

DATO:

Kl.:

MOTTATT AV:

(6)

Oslo, den 13. april 1978

J. m 652/78

Hurum formannskap
3490 Klokkarstua
Hurumlandet

Vedr. vår eiendom gnr. 28, bnr. 19 og 218 på Rødtangen

Vi viser til møte i går på nevnte eiendom med representanter fra Oldsaksamlingen, fra Hurum historikerlag, herr Truls Lien, samt Deres formannskapssekretær O. Jahren. Befaringen ble gjort etter et ønske fra Oldsaksamlingen om restaurering av en steinaldergrav (den eneste i sitt slag i Buskerud), som delvis ligger på vår eiendom.

Vi har i prinsippet intet imot å samarbeide om dette. Problemet for oss er imidlertid at en avståelse av disse kvadratmeter i høy grad vil berøre vårt annekset, som bl. a. består av et stort soverom, redskapsrom samt avtrede. I annekset er innlagt vann og elektrisitet.

I fall den nye grensen skal tilfredstille ivaretagelsen av funnet, må den flyttes såvidt langt inn på vår grunn at den vil nødvendiggjøre riving av den delen som bl. a. inneholder utedo samtidig som grensen vil gå helt inntil veggen på annekset. Ved øket trafikk vil dette umuliggjøre bruk av annekset til vårt formål.

Eiendommen er nå overtatt av annen generasjon, bestående av 3 døtre med familie. Behovet for annekset fremover vil derfor være langt større enn tidligere. Vi mener det må være et rimelig krav at en avståelse av grunn, med de konsekvenser dette medfører for oss, må kunne kompenseres ved at vi får anledning til å nyttiggjøre vår ca. 3 mål store tomt, ved å sette opp en hytte på eiendommen. Når det gjelder eiendommens beskaffenhet, kan vi uten videre sette opp et lite hus uten sjenanse for noen (konf. herr Jahren).

Vi er kjent med de strenge regler som gjelder for bygging i området. I betraktning av at dette gjelder bevaring av et enestående oldtidsfunn, kan en unntagelse fra gjeldende regler neppe skape noen presedens i dette tilfellet.

I betraktning av det bruksbehov som dette annekset dekker for vår familie, kan vi ikke gå med på å avstå denne grunn eller samarbeide om dette prosjekt uten at nevnte motytelse gis fra kommunen. Da man ønsker å gå igang med utgravningen av steinaldergraven allerede i juni d.å., må vi be om et snarlig svar.

Erbødigst

For mine tre døtre

Bodil Halvorsen

14. april 1978.
HB/EN

Hurum kommune,
v/formannskapssekretar Olav Jaren,
3490 KLOKKARSTUA.

RESTAURERING AV HELLEKISTE PÅ GNR.28, BRNR.19, 218,
HURUM KOMMUNE.

Det vises til konferanse på Rødtangen 12/4-78.

./.
Vedlagt følger innberetning om befaringen. Vårt syn på saken burde framgå av denne. Som jeg framholdt under befaringen er byggetillatelsesproblemet Oldsaksamlingen prinsipielt uvedkommende. Dersom imidlertid hele eller deler av "annekset" kunne rives ved en eventuell oppførelse av ny hytte på det anviste stedet, ville Oldsaksamlingen absolutt anbefale en slik løsning.

Det ble under befaringen nevnt muligheten for at Hurum kommune kunne bidra noe til finansieringen av restaureringen. Vi hører gjerne nærmere om dette.

Vennlig hilsen

Helge Braathen

VEDLEGG.

Kopi til: Nan Moe, Svolders gt. 8c, Oslo 2.

Utskrift av møtebok

8

J. nr 839/78

for HURUM FORMANNSKAP

i møte den 2. mai 1978

Av 5 medlemmer var 5 tilstede (medregnet møtende varamenn).

SAK 174. RESTAURERING AV HELLEKISTE PÅ RØDTANGEN.
Arkiv 256.

Se vedlegg.

Ordføreren ref. brev dat. 24.4.78 fra adv. Lundevall.

Enstemmig vedtak:

Kommunen opptar ikke forhandlinger om avståelse av grunn av g.nr. 28 br.nr. 19 på de betingelser som er satt. Søknad om byggetillatelse for hytte må eventuelt sendes Hurum bygningsråd på vanlig måte.

Til restaurering av hellekiste på Rødtangen bevilges inntil kr. 2.000,- som dekkes av post 1.881.290 - Utgifter etter formannskapets nærmere bestemmelse.

Rett utskrift:

A. Nygren

Sendes Universitetet i Oslo, Oldsaksamlingen, Fredriks gt. 2, Oslo 1,
til underretning.

Tilskudd til restaurering av hellekisten utbetales etter nærmere beskjed fra Dem.

Hurum formannskapskontor, den 10. mai 1978.

Olav Faldum
sekr.

Gjenpart:

Bodil Halvorsen, Svoldergt. 8 c, Oslo 2.

H.r.adv. Aasmund Lundevall, Kirkegt. 7, Oslo 1.

Hurum historielag, v/Truls Lien, 3485 Rødtangen.

Hurum bygningsråd, 3482 Tofte.

Sak nr. 174 i møte 2. mai 1978.

Restaurering av hellekiste på Rødtangen.

Universitetet i Oslo, oldsaksamlingen, skal foreta restaurering av en hellekiste på Rødtangen. Hellekisten antas å kunne være ca. 4000 år gammel. Kisten ligger delvis på kommunens grunn delvis på g.nr. 28 br.nr. 19, eier Bodil Halvorsen, Oslo.

Universitetet i Oslo ser gjerne at hele kisten gjennom en grensejustering kunne bli liggende på en eiendom, fortrinnsvis kommunens.

- ./.. I sakens anledning har det vært avholdt en befaring på stedet.
- ./.. Innberetning om befaringsen ved Helge Braaten er vedlagt sakslisten. Videre foreligger det brev dat. 13.4.1978 fra Bodil Halvorsen. Eierne av g.nr. 28 br.nr. 19 mener at en avståelse av grunn må kompenseres ved at det gis anledning til å sette opp en ny hytte på eiendommen. Representanten fra historielaget mente under befaring at laget ville anbefale en slik ordning, men at en henvendelse om dette ville bli sendt skriftlig.

Selve kisten ligger såvidt inne på eiendommen g.nr. 28 br.nr. 19. Det er naturlig at det ble noe mer plass rundt kisten og at redskapsbod/do i forbindelse med uthus ble fjernet. Etter befaringsen kom det fram at eieren ikke var interessert i et makeskifte av grunn med kommunen. Det ble samtidig fra kommunens representant gjort oppmerksom på at byggetillatelse for hytte var en sak som sorterte under bygningsrådet.

En kan derfor ikke anbefale at det opptas forhandlinger om avståelse av grunn på de betingelser som er nevnt.

Justering av eiendomsgrensene bør ordnes på annen måte f.eks. ved skjønn. Hvis redskapsbod/do i tilfelle må fjernes, vil en anta at bygningsrådet kan vurdere søknad om oppsetting annet sted på eiendommen.

Under befaringsen ble det fra oldsaksamlingen nevnt at det var en noe snau bevilgning til restaureringen av nevnte hellekiste. En vil derfor anbefale at kommunen bidrar med en mindre bevilgning.

Innstilling:

Kommunen opptar ikke forhandlinger om avståelse av grunn av g.nr. 28 br.nr. 19 på de betingelser som er satt. Eierne anmodes om å sende søknad om byggetillatelse for hytte på vanlig måte. Til restaurering av hellekiste på Rødtangen bevilges inntil kr. 2.000.-, som dekkes av post 1.881.290 - Utgifter etter formannskapets nærmere bestemmelse.

Klokkarstua, den 24. april 1978.

Per Evjen

Olav Jahren

18. mai 1978
AEC/KØ J.nr. 839/78

Hurum kommune
v/ Formannskapssekretær Olav Jaren
3490 Klokkarstua.

Restaurering av hellekiste på Rødtangen. Deres skriv av 10/5 1978.

Universitetets Oldsaksamling takker med dette varmt for bevilgningen, kr. 2.000,- til restaurering av hellekisten.

Vi har forevrig tatt til underretning at Hurum kommune ikke vil oppta forhandlinger med grunneier om avståelse av grunn rundt hellekista på grunneiers betingelser.

Sverre Marstrander
Bestyrer

Arne Emil Christensen
Førstekonservator

Gjenpart sendt: Bodil Halvorsen, Svoldergt. 8 c, Oslo 2.
Herr adv. Aasmund Lundevall, Kirkegt. 7, Oslo 1.

Sak

Holfenes 28/18 Himm
Busk

Dok. nr.

Datum

Dokumentets art

Merknader

I N N B E R E T N I N G

om restaurering av hellekiste på Bråtan under
Holtenes 28/18, Hurum k.^{S./H.}, Buskerud.

Formål med undersøkelsen.

Den eneste gjenværende hellekista på Hurum, som ligger på Bråtan under Holtenes, var i sørgelig forfatning. Kista var fylt med søppel og skrot. Gjerdet mellom kommunens eiendom og eiendommen til Bodil Halvorsen, nå overført til hennes tre døtre, Svoldergt. 8, Oslo 2, gikk rett over fortidsminnet. En av gjerdestolpene var plassert inne i selve kista.

I 1977 bevilget Universitetets Oldsaksamling midler til opprydning, og i 1978 ble ytterligere 2000 kr. bevilget av Hurum kommune.

Arbeidet ble utført i tidsrommet 29/5-31/5 av stud.mag.art. Inge Lindblom og mag.art. Ellen Høigård Hofseth.

Kartref.:

Arbeidsmåte.

Koordinatsystem. x-aksen gikk N-S med økende verdier mot N

y-aksen gikk Ø-V med økende verdier mot Ø

Som fastpunkt for nivillering ble overkant av grunnmur på 28/18 valgt. Punktet befinner seg i det NØ hjørne av huset.

(Fix: 162)

Området ble fotografert ved ankomst. Deretter ble gjerdet fjernet i en langde av ca. 5 m, dvs, ca. 2 m på hver side av kisten. Området innenfor de stående hellene ble delt i to like deler, en nordre og en søndre. Først ble søppelet fjernet i den søndre halvdel. Det viste seg at laget hadde en

dybde på ca. 1 m i V, ca. 40 cm dybde i Ø. Ø-V profilen ble fotografert før det resterende søplet i nordre halvdel ble fjernet. I kista var det gravd en 60 cm bred og 1 m dyp grøft, med lengderetning N-S. Nedgravningen gikk ned til et nivå under de stående hellene. I østre halvdel av kista hvor søppellaget hadde en dybde på 40 cm, kom vi ned på et lag med grå sand og knyttnevestor stein. I dette ble det funnet 4 flintavslag, herav 3 med retusj. Sandlaget var gjennomgående 10 cm tykt. Under dette var det et lag med gulbrun grus/sand. Dette ble gravd i en dybde av ca. 10 cm. Massen ble lagt i den dype nedgravningsgrøfta i vestre del av kista. Senere ble sjakten fylt igjen med stein og jord. Hele overflaten ble dekket med knyttnevestore rundkamp.

Ved fjerning av søppel kom den fjerde hella i kista til syne. Denne har tydligvis seget innover i tidens løp. Den lå på et tynt lag med grå sand. Det var lite søppel å observere under denne. Hella ble gravd delvis frem, slik at man kunne danne seg et bilde av hvordan kista har vært.

Rundt kista var det en 10-20 cm høy forhøyning. For å undersøke om denne var en del av gravanlegget, åpnet vi en 1 m bred sjakt avgrenset av linjene 100 x - 104,5 x og 99 y - 100 y. Denne Sjakten ble kalt prøvesjakt A. Ved Fjerning av massen ble vi snart klar over at forhøyningen stammet fra utkastet masse fra hellekista. Et 20 cm tykt lag var fylt med glass, murstein og stein. Jorda hadde en mørk grå farge, tilsvarende den som ble observert i søppellaget inne i kista. Det inneholdt dessuten stein fra knyttnevestor til hodestor rundkamp. Dette tilsvarer det som ble observert i den urørte massen inne i kista. Under dette laget kom vi ned på et lag med gulbrun sand/grus. I dette synes det å være lagt større stein av granitt. Steinene syntes å være tilhogget. Helt N i prøvesjakt A ble det avdekket to stående bautasteiner. (Se plan 1 over utgravningsområdet.) For å teste vår tolkning av det som

hadde foregått, samt eventuelt å avdekke mer av kantkjeden, åpnet vi et område V for prøvesjakt A. Dette var avgrenset av linjene 98y - 99y og 102,5x og 104,5x. Samme lagfølge som i sjakt A, ble påvist. Søppel (glassbiter og murstein) ble observert til 20 cm under markoverflaten. Laget besto av mørk grå masse, samt knyttnevestore^{stein} til rundkamp. Helt N i sjakten ble det avdekket en stående bautastein. Profilbenken 100x/100y - 104,5x/100y ble tegnet i målestokk 1:20.

I området Ø for kista ble det så fjernet tidligere utkastet masse ned til tidligere marknivå. Ved fremrenskingen kom det til syne 4 store rundkamp rett Ø for den innfalle hella. Disse tolkes som et ledd i en støtteanordning for hella, den gang den ble reist. Ca. 2 m Ø for den østligste hella avdekket vi en tilhugget tilnærmet kvadratisk granittblokk. Dette kan være en veltet bautastein. Avstand fra kista, samt at den ligger ned i gamle markoverflaten styrker teorien. Det ble funnet en tilsvarende bauta V for kista, i en avstand av 2 m fra denne. Denne bautasteinen var imidlertid stående.

I et forsøk på å finne det resterende av kantkjeden stakk vi med graveskjeen på de stedene hvor det var naturlig å anta at man hadde plassert tilsvarende bautasteiner. Dette ga imidlertid negativt resultat. Den sørligste delen av kantkjeden vil være fjernet ved oppsetningen av annekset til Halvorsen.

NØ for kista ble det funnet 2 større tilhogne stein. Disse ligger på gammel markoverflate og har tydeligvis vært brukt til å avgrense et ildsted. Marstrander nevner det samme i sin innberetning i 1943. Mellom de to parallelliggende blokkene var det en mindre blokk som ser ut til å stamme fra en av de to. Bålet har hatt en videre utbredelse enn området mellom de to blokkene. Det ble observert kull helt bort til den østligste bautasteinen. Steinene ble ikke fjernet, men bare gravd frem.

Arbeidet med restaureringen av hellakista ble avsluttet med at vi fylte prøvesjakt A og B igjen med endel av de steinene vi hadde fjernet. Overflaten ble tilslutt dekket med jord. Kantkjeden ble imidlertid stående blottlagt i ytterkant, slik at besøkende kan få et riktigere bilde av gravanlegget.

Mellom de 4 rundkampene og den innveltete hella i Ø 1a vi på et 1/-20 sm lag med stein og jord. Dette ble gjort for å plane ut nivået.

Området ble til slutt fotografert og tegnet i plan i målestokk 1:20.

Oslo, den 29 juni 1978


Inge Lindblom


Ellen Høigård Hofseth

F U N N L I S T E

- | | Posisjon. |
|---|--|
| 1. Avslag av flint med rett retusj. | 101,3x/99,2y 20 cm under søp- pellag. |
| 2. Avslag av flint, tilnærmet tre- sidig. Konveks, steil retusj i et hjørne, knusespor i et annet, flatretusjering langs en side- kant. | 101,5x/99,1y rett under søppel- lag. |
| 3. 2 avslag av flint, ett med retusj. | Funnet ved opp- rensking av bun- nen i hellekisten. |
| 4. Avslag av flint med konveks retusj. | Funnet i tidlig- ere utkastmasse fra hellekisten. 102x/101,4y |

F O T O L I S T E

Slides.

| <u>Filmnr.</u> | <u>Bildnr.</u> | <u>Motiv</u> | <u>Retning. dvs. mot.</u> |
|----------------|----------------|-----------------------------------|-------------------------------|
| 1 | 26 | Området ved fremkomst | Mot NV |
| | 27 | Ditto | V |
| | 28 | Ditto | VSV |
| | 29 | Profil av søpellaaget i kista | NV |
| | 30 | Ditto | V |
| | 31 | Prøvesjakt A/B, søppel, utkast | S |
| | 32 | Ditto | NV |
| | 33 | Søppel fjernet i kista | NV |
| | 34 | Ellen lager kuppel- steingulv | |
| | 35 | Nordre del av X-profil | Ø |
| | 36 | Søndre del av X-profil | Ø |
| | 37 | Ellen fotograferer | |
| 2 | 2 | Kista ferdig restaurert | Ø |
| | 3 | Ditto | Ø |
| | 4-11 | Ditto | Alle retn. |
| | 12-19 | Hele områder ferdig restaurert | Div. |
| | 20 | Bautastein nyregistrert | Ø |
| | 21 | Ditto | N |


F O T O L I S T E

Sort/Hvitt.

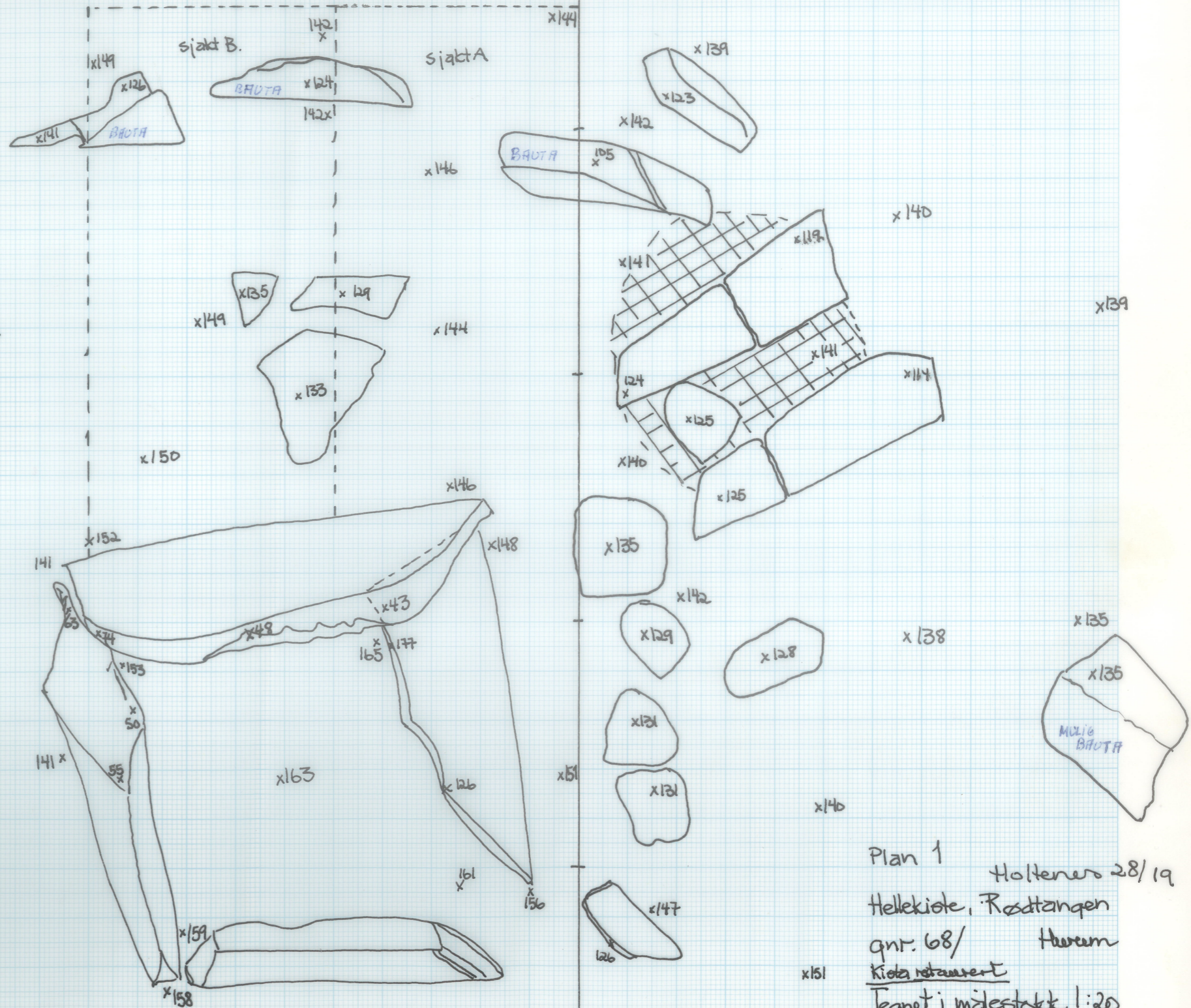
| Flimnr. | Bildenr. | Motiv | Retning mot: |
|---------|----------|---|-----------------|
| 1 | 1 | Området ved framkomst | NV |
| | 2 | Ditto | V |
| | 3 | Ditto | VSV |
| | 4 | Profil av søppellaget i kista | V |
| | 5 | Ditto | V |
| | | Søppellaget i 80 cm dybde i vestre halvdel av kista, 40 cm dybde i østre halvdel. | |
| | 6 | 3 bautastein N for kista, samt utkastmasse fra hellekista | S |
| | 7 | Ditto | NV |
| | 8 | Søppellaget fjernet i hellekista | V |
| | 9. | X-profil nordre del av sjakt A | Ø |
| | 10 | X-profil søndre del av sjakt A | Ø |
| | 11 | X-profil nordre del av hellekista | Ø |
| | 12 | X-profil søndre del av hellekista | Ø |
| | 2 | 1 Restaurert hellekista | V |
| | | 2 Ditto | V |
| | | 3-9 Ditto tatt fra alle kanter | |
| | | 10 Nyregistrert bautastein på Rødtangen | N |
| | | 11 Ditto | Ø |
| | | 12 Ditto | S |
| (28mm) | 3 | 1 Hellekista restaurert | N |
| | | 2 Ditto | V |

Fotoliste forts.

| | | |
|----|---|-------|
| 3 | Ditto + kantkjeden | S |
| 4 | Ditto | V |
| 5 | Ditto | SV |
| 6 | Ditto | S |
| 7 | Ditto | Ø |
| 8 | Ditto | Ø |
| 9 | Ditto | NØ |
| 10 | Ditto | Dotak |
| 11 | Ditto | Dotak |
| 12 | Ditto | Dotak |
| 13 | Støtteanordning for Ø- ligste helle | S |
| 14 | Hele området ferdig- restaurert | VSV |
| 15 | Ditto | SV |
| 16 | Nyregistrert bautastein på Rødtangen | N |
| 17 | Ditto | Ø |
| 18 | Ditto | S |
| 19 | Ditto | V |
| 20 | Privat | |



Fix 162
 NØ hjørnet av Halvorsens feriehus
 på qesims rett over bakken.



▨ Nytt ildsted.
 x Niv.

Plan 1
 Holtens 28/19
 Hellekiote, Rødtangen
 qnr. 68/ Husem
 Kiota restaurant
 Tegnet i målestokk 1:20
 31/5.1978
 Inge Lindblom, ^

UTHUS

100x/100y

101y

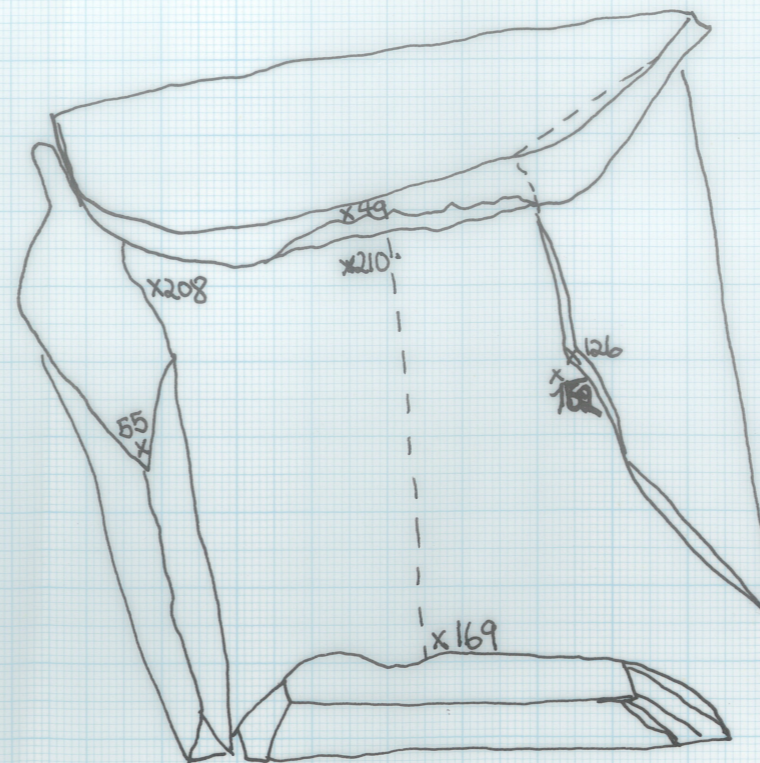

95y

96y

97y

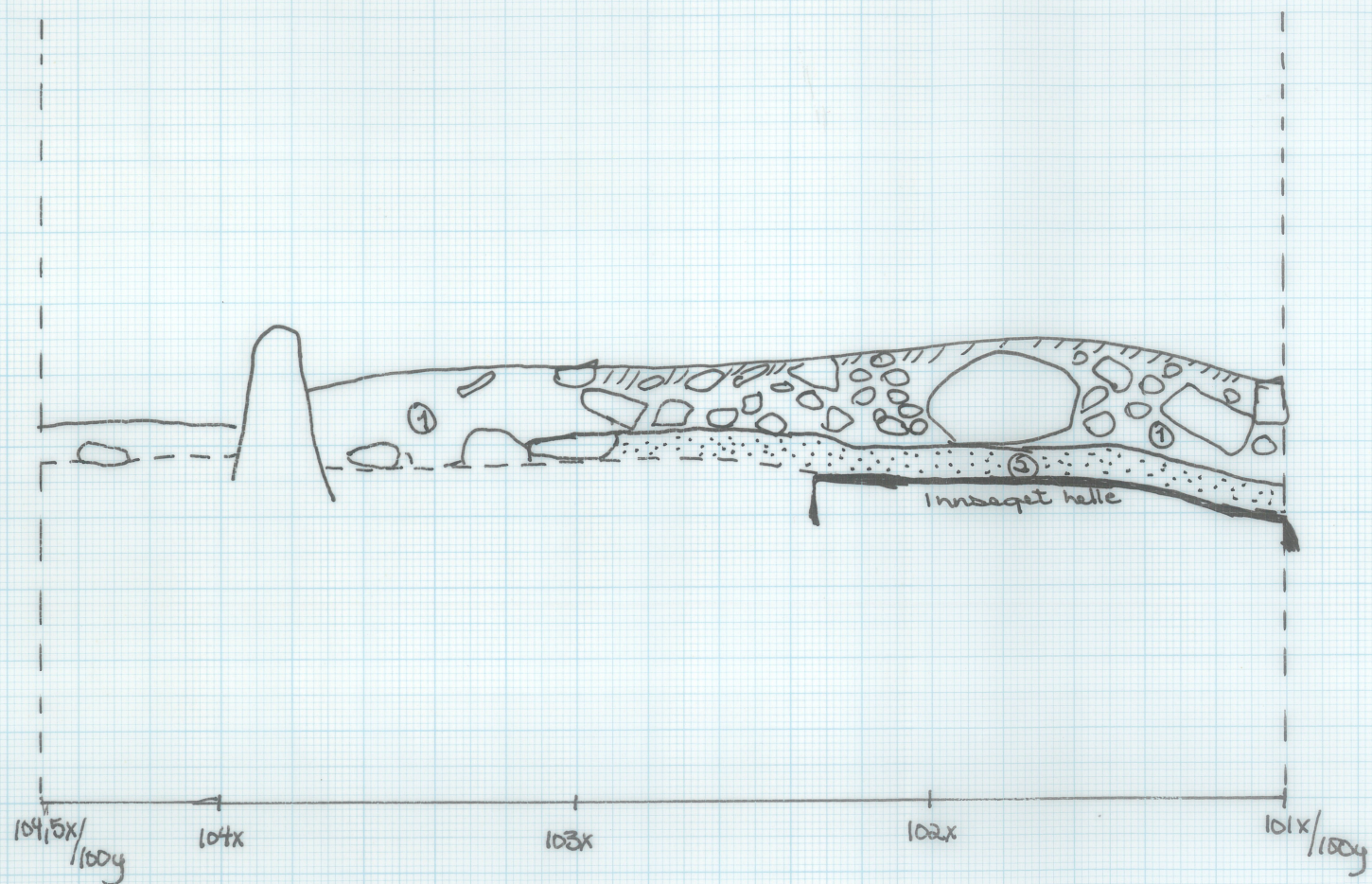
98y

99y



Plan 2
 Hellekiste, Høddenes 28/19
 Rødtangen, Hurum k,
 Buskerud
 Sjøppellaq fjernet
 i hellekista
 Målestokk 1:20
 29/5. Ellen Høggend Høggend

N ←



Profil Ø-V fra 101x-104x/100y

Hellekiste Holtens 28/19

Rødtangen, Hurum, Buskerud

30/5.78

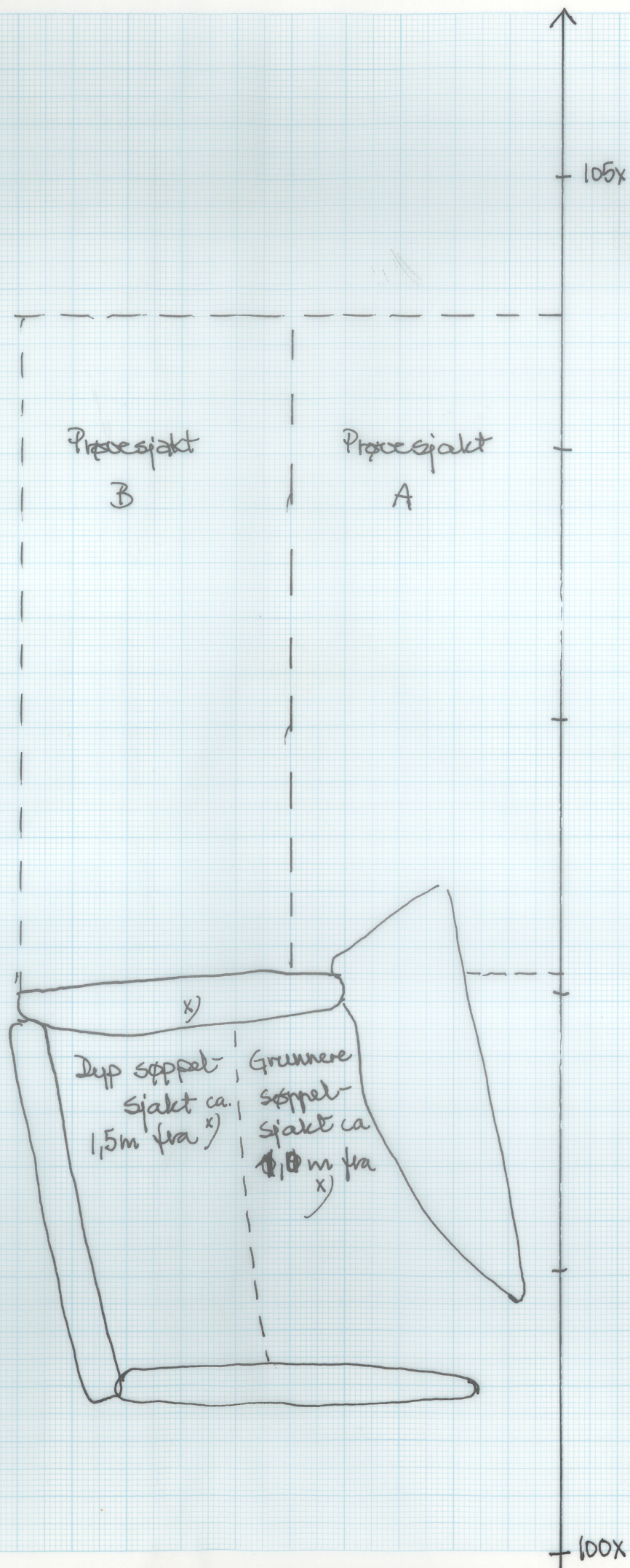
Tegnet i målestokk 1:20

Evan Høisgard Høisbeth

Lag 1: Utkastet masse m/knytt-
nvestore stein, mørk grå
sand, glass-stein, mur-
stein ol. i topplaget

Lag 2: Gulgrå sand og grus

N
↑



Kroski
Hellekiste, Holtenev 28/19
Rødtangen, Herrem, Buskerud
Målestokk 1:20
29/5. 1978
Eugen Høiqaid Høfseth



Hellekisten før undersøkelsen
og restaureringen.

Bråtan under Holtenes
28/18 Hamm k.
Buskerud, Mai 1978.


Bratan under Holtues. 28/18 Huvum s.p.g.
Busterud Mai 1978



AGFAPAN 100 337



AGFAPAN 100 337



AGFAPAN 100 337

L 1800

Bistan under Holkms 28/18 Hurum 5. p. g.
Baskend Mai 1978.




13



14



15



9



10



11




4



2



1



6



3

AGFAPAN 100 337

AGFAPAN 100 337

AGFAPAN 100 337

1081-7

Boston under Holten's Huron s.p.g.
Basketed May 1978.



L-1799



Den restaurerte kellekisten.

Bråtan under Holtens
28/18 Hurum k.
Buskerud, mai 1978.

L 1801/2



Hellekisten før undersøkelsen
og restaureringen.

Bråtan under Holtenes
28/18 Humm. K. Buskerud
Mai 1978.

L 1800/3



Hellekisten under undersøkelsen

Bråtan under Holtånes.
28/18 Humm k.
Buskemnd Mai 1978

Klipp i klipparkivet

I N N B E R E T N I N G

om registrert helle på Rødtangen, Hurum k.^{soy n.}
Buskerud.

I forbindelse med restaureringsarbeidet av hellekiste på Bråtan under Holtnes (28/19) viste formannen i Hurum Historielag, Truls Lien, oss en reist bautastein.

Denne ligger 4,4 m N for feriehuset til Jørgensen i en jevn skråning ned mot havet. Høyden over havet er ca. . Hellen står på en lav forhøyning, mulig haugrest. Hellen kan også være en rest av en hellekiste. Forhøyningen har klar avgrensning mot S. I V er den ødelagt av et blomsterbed. I N og Ø er avgrensningen uklar. Forhøyningen har en diameter på 7,5 m. Høyden er 0,5 m.


Hellens mål: Høyden 0,75 m, lengde ved markoverflaten 1,4 m, lengde ved toppen 0,9 m. Bredden på selve hella er ca. 1,5 m. Lengdeorienteringen på den er N-S. Hellen heller noe mot Ø.

Fotografert, (jmf. fotoliste for restaureringsarbeidet for hellekista på Bråtan.)

Hellen er avmerket på ØK-kart.

1.6.1978


Inge Lindblom


Ellen Høigård Hofseth

Arne Emil

6. juni 1978

J.nr. 839/78 AaD/

Hurum kommune,
v/formannskapssekretær Olav Jaren,
3490 Klokkerstua.

Restaurering av hellekiste på Rødtangen, Hurum, Buskerud.

Universitetets Oldsaksamling viser til tidligere korrespondanse og vil be om at det bevilgede beløp kr. 2.000,- overføres til vår konto 6022.05.15772 Diverse oppdrag, Christiania Bank og Kreditkasse, Oslo.

Restaureringen er foretatt og da Oldsaksamlingen har liten anledning til å forskuttere utgiftene, tør vi be om at beløpet overføres så snart som mulig. Regnskap vil bli sendt Dem så snart dette er avsluttet.

Arne Skjølvold
Underbestyrer.

Aase Davidsen

17. august 1978.
AEC/EN

Hurum kommune,
3490 KLOKKERSTUA.

RESTAURERING AV HELLEKISTE, HURUM.

./.

Vedlagt oversendes kopi av innberetning om restaureringen. Som kisten nå står, kan den presenteres for publikum som et sjeldent og betydningsfullt fornminne. I den anledning står vi gjerne til disposisjon når det gjelder å forfatte tekst til henvisningsskilt. Hvis hellekisten skal gjøres tilgjengelig som attraksjon, vil det ubetinget være en fordel om den lå til en grunneier, og vi vil be Hurum kommune om å søke utvirket en grunnavståelse eller et makeskifte, slik at hele kisten blir liggende på kommunal grunn.

Beste hilsen

Arne Emil Christensen

Gjenpart: Fru Bodil Halvorsen, Svoldergt. 8, Oslo 2.

5. april 1979
AEC/KØ

Truls Lien
3485 RØDTANGEN.

Det vises til telefon med førstekonservator Christensen 4/4-79.
Vedlagt oversendes regnskap for utgravning av hellekisten, og gravningsrapport. Vi beklager at dette er blitt forsinket. Universitetets Oldsaksamling har i år et uvanlig stramt budsjett, slik at en eventuell prøvegravning av den andre hellekisten (hvis det er det den er) måtte bekostes helt av eksterne midler. Budsjettforslag vedlegges.

Skilter og befaring kommer vi tilbake til over påske.

Beste hilsen

For Arne Emil Christensen

Inge Lindblom

VEDLEGG.

BUDSJETTFORSLAG

for prøvegravning av "Hellekiste" på Rødtangen, Hurum,
Buskerud.

Budsjettet er regnet ut for 2 personer i 3 dager. Deltagerne
har sikte på å bo i Oslo og kjøre frem og tilbake hver dag.
Hvis rimelig overnattingsmulighet kan skaffes vil utgiftene
reduseres med ca. kr. 30,- pr. døgn.

| | |
|----------------------|--------------------|
| Lønn m/sos. utgifter | kr. 2.100,- |
| Kostgodtgjørelse | " 360,- |
| Bilgodtgjørelse | " <u>375,-</u> |
| | <u>kr. 2.835,-</u> |