


Haugen har
gjømmere

Fergeselskabet
feriehver
Rødtangen

Rjøssene og hellebustene
på Rødtangen



Fergeselskabet H. H. Andersen
(Botsfergeselskabet) Valdem
Thrauesgate 42 byens
saker og er den ledende

del. 8.

Byggesaksnummer på
stedet er Byggesaksnummer
Olaf Nielsen, Rødtangen
gjømmere stedet
I hef. besøk nr. 10 kan
vareles på forhånd

Rullebil (Hveruventen)
fra Tordenshyldsplass
Besille plass to dager
i forveien

Rappene er ådeløst skinnene
bustet ulaver av barn




THEO THORNE

- MALERMESTER -
HANS HANSENS VEI 18

Rødtangen, Holtenes Be om. forslag til ordbr.

Drammen den 1/2 1943



Til
Olsakravningens

Ordo.

Jeg tillater meg å henlede Deres oppmerksomhet på følgende: Iltt nord for Rødtangen i Murens ligger 2. store og en mindre kjempegrav, ant. vikingetid. Kallet av steds folk bare for "Røysene". De har en fri bebyggelse med storartet utsigt. Noen hundre meter derfra er terringet av en kirkegrav. Denne var for nær et myrpytt og ble gjensjelt med søppel, samt med at en av rillehellene, miltigens lokket, ble tatt til døttram. Delt hvelte for ca. 25 år siden.

Grünsten ier nu av Oslo hangruet Brivik gård. Modtun., som, efter hva jeg nu høret, skal utpurrellere grunnens omkring Røysene til byttefunder.

Er det ingen lov som kan hindre dette, eller iverfall regjere det, slik at gravene og utrikken kan bli fri?

Jeg har forespurt Dr. Murens og ble henviset til Dem. Det vilde gløkk meg meget å høre fra Dem om saken.

Kvis de eventuelt skulle best grave,



THEO THORNE

Her er det nok en rind med hilsener derude
Erbødigt

M. Thorne.

Je skre til Thea Thorne
og Oscar Langerud an

8/II - 43.

X
8. februar 1943.

G/MU.

Hr. Oscar Langerud,
Breivik gård,
Modum.

En av Oldsaksamlingens venner har meddelt oss at De er eier av en hellekiste fra steinalderen, som ligger litt nord for Rødtangen i Hurum. Så vidt vi forstår er det Deres hensikt å utparsellere omhandlede område til byggetomter, hvorved den omskrevne hellekiste og 2 større og mindre røysar vil bli utsatt for ødeleggelse. I den anledning vil vi ikke unnlate å gjøre oppmerksom på at disse fortidsminner er fredet i henhold til lov av 13de juli 1905 om fredning og bevaring av fortidslevninger. Vi vil i den anledning forespørre om De kunne være villig til å avstå den parsell hvorpå fortidsminnet ligger mot en rimelig godtgjørelse, slik at disse minnesmerker også kunne bli bevart i fremtiden i passende omgivelser. Røysene vil ikke under noen omstendigheter bli fjernet, men det er oss maktpåliggende at de blir liggende i noenlunde tilfredsstillende omgivelser.

I tilfelle av at De er villig til å fremkomme med et antagelig forslag, er vi på vår side villig til å forelegge Deres forslag med omkostningsoverslag for Departementet, idet vi går ut fra at begge parter er interessert i at denne sak blir løst ad frivillighetens vei.

297
BREIVIK GÅRD
ÅMOT - MODUM

10. Februar 1943.

Universitetets Oldsaksamling,

Oslo.

Ad "Röysene", Rødtangen.

Ärede av 8. ds. mottatt. Det areal, hvorpå Röysene ligger, blev solgt for endel år siden til Oslo Fengselsbetjenters Forening og såvidt mig bekjennt er alt fremdeles urørt.

Ärbödigst

Oskar Langøien

G/MU.

X

Oslo Fengselsbetjentes Forening,
Oslo.

Gjennom hr. Oscar Langerud, Breivik gård, Modum, har vi brakt i erfaring at Deres forening er eier av en parsell på Rødtangen i Hurum, hvor det ligger en del røysar fra bronsealderen og dessuten en hellekiste fra steinalderen. Da det er blitt oss meddelt at disse fortidslevninger står i fare for å bli ødelagt ved utparsellering, vil vi, selv om dette ikke skulle medføre riktighet, for ordens skyld ikke unnlate å gjøre oppmerksom på, at disse minnesmerker er fredet i henhold til lov av 13de juli 1905 om fredning og bevaring av fortidslevninger.

Vi vil i den anledning forespørre om De kunne være villig til å innlede et samarbeide med oss slik at disse minnesmerker kunne bli betryggende behandlet også i fremtiden, eller hvis det er tale om utparsellering da å avstå den parsell, hvorpå fortidsminnet ligger mot en rimelig godtgjørelse av det offentlige. I så fall er vi villig til å bringe saken inn for departementet. Etter gjeldende lovbestemmelser kan røysene og hellekisten ikke fjernes, men det er oss maktpåliggende at disse minnesmerker blir liggende i noenlunde tilfredsstillende omgivelser, og det er grunnen til at denne henvendelse fremkommer. Hvis De skulle finne det praktisk, er vi villig til å la en av våre tjenestemenn foreta en befaringsreise av det omhandlede om råde sammen med en representant fra Deres ærede forening. Vi er også villig til å drøfte saken når som helst. Vårt kontor er i Historisk Museum, Fredriksgate 2, inng. Chr. Augustsgate, kontortid 9-14, telefon 32934.

O s l o , den 11. februar 1943.

Høiengen
Til Kong. m. A.W.T.O.

OSLO FENGSELSBETJENTERS FORENING
AVDELING AV NORSK FENGSELSTJENESTEMANNFORBUND

Oslo den 3/5 1943

Til Universitetets oldsaksauling.

Mottatt Deres skriv av 11/2-43.

På grunn av innstrømte opplysninger har vi vært forhindret fra å besvare den tidligere.

De omtalte røyser ligger på et område av eiendommen hvor det ikke er oppsatt noen hytter og etter all sansynlighet heller ikke noen gang senere vil bli aktuelt å bygge eller utparsulere. Røyserne ligger, etter hvad vi kan forstå, i tilfredstillende omgivelser.

Da det er lite sansynlig at de ferierende og folk forøvrig som kommer til stedet forstår at disse steurøyser er minnesmerker, turde der plasseres et skilt eller tavle, som ga opplysning om at stedet er fredet område av historisk betydning. Hvis De ønsker nærmere konferanse, står vi til tjeneste.

Arbeidsgutt
For Oslo Fengselsbetjentes
Forenings Styre
John Rudesev
Wm. Thrauesgt. 42 IV 2

8. mai 1943.

BH/MU.

Hr. John Andresen,
Waldemar Thranesgate 42, IV 2,
Oslo.

Vi takker for Deres brev av 3ds. og konstaterer med glede at det ikke synes å være noen fare for at røy- sene skal bli ødelagt eller skjult av bebyggelse i det nærmeste naboskap. Som tidligere nevnt er alle fortids- minner fredet ved lov av 13. juli 1905 og vi er derfor i alminnelighet lite stemt for å måtte sette opp fred- ningskilter ved enkelte, da det lett kan gi folk det falske inntrykk at bare slike fortidsminner, som er mar- kert ved skilter, omfattes av fredningsloven. I dette til- felle finner vi det dog riktig å imøtekomme Deres ønske om å få satt opp et slikt skilt, men vi vil helst ha ste- det besiktiget først av en av våre tjenestemenn. En slik befarings vil antagelig kunne finne sted om en 14 dagers tid, og det ville kanskje være heldig om vi i mellomtiden kunne ha en konferanse.

Erbødigst

Satt.
9/6.43. AWB.

I n n b e r e t n i n g

om

en undersökelsesreise til Rödtingen, Hurum s.
og pgd., Buskerud, den 21. mai 1943

av

Sverre Marstrander

I n n b e r e t n i n g

om en undersøkelsesreise til Rödtingen, Hurum s. og
pgd., Buskerud.

I anledning en meddelelse fra malermester Theo. Thorne av 1/2-1943 angående hellekisten på Rödtingen og noen bronsealderströyser i nærheten, foretok jeg 21/5 en befaring av disse fortidsminnene.

Hellekisten ligger ikke langt fra veien på vestre side noen hundre meter nord for Rödtingen. Både graven selv og dens nærmeste omgivelser befinner seg nu i en lite verdig stand. Graven ligger tett opp til et stygt lite uthus og er helt fylt med böss og all slags skrammel (se fot. 1). Av kisten står ennå tre store veggheller på plass. Byggmester Olaf Nilsen, Rödtingen, som viste meg rundt, fortalte at han kan huske at det ennå for ca. 30 år siden lå en helle over kammeret. Som gutt var han nede i selve gravkammeret og lekte. Bunnan lå da dypere ned enn marken omkring. En kan fremdeles se svake spor av en jordhaug rundt graven. På vestsiden ligger noen smale, ca. 1 m. lange, 10-15 cm. tykke heller som er brukt til ildsted. Det er mulig disse også har tilhört kammeret. Den hellen som danner den ene langsiden av kammeret (bredsiden sees på fotografiet) ~~er~~ er 2 m. lang og raker 95 cm. over marken. Olaf Nilsen mener at den sikkert går omtrent like dypt ned i jorden. Den andre langhellen er kortere, 1,25 m. Disse to hellene er jevnbrede, ca. 12-15 cm. tykke. Den tredje kortveggshellen er mere uformelig, 32 cm. tykk på midten, men avsmalnende ut mot endene. Den er 1,65 m. lang.

Eiendommen som graven ligger på er et sommerhus som tilhörer Jörge Skedsmo, Oslo, Schäffersgt. 10 BB I.

Det synes ikke å være denne graven hvor flintökse C. 20656 er funnet. Den andre steinkisten lå like ved Rödtingen Pensjonat og skal nu være helt forsvunnet.

Et stykke nord for steinkisten ligger 2 bronsealderströyser på Oslo Fængselsbetjenters Forenings eiendom (gnr. **28** brnr. **38**). Röys 1 ligger på det høyeste punkt av et knausparti som bare kalles "Röysene" ca. 500 m. nordvest for Rödtingen. Diam. 11 m., höyde ca. 1 $\frac{3}{4}$ m. Röysen er en del utkastet, men har så noenlunde beholdt sin kontur. I centrum ser en i bunnan fremdeles rester av kammeret, muret opp av mindre heller. Kammeret er 2,10 m. langt, 0,53 m. bredt. Det har etter hva Olaf Nilsen forteller, været videre oventil. Halvt nede i kammeret ligger en stor dekkhelle, störste lengde og bredde h.h.v. 1,80 og 1,15 m., tykkelse ca. 18 cm. For ca. 30 år siden ~~har~~, sier Olaf Nilsen, var kammerets vegger

noenlunde urørt. I de senere år, da en mengde sommergjester har besøkt stedet, er en hel del stein kastet ut og ligger rundt røyseren på östre og söndre side.

Röys 2 ligger lavere og nærmere sjöen, ca. 50 m. vest for nr. 1. Den har samme diameter som denne, men er noe lavere, da den har vært mere utsatt for ödeleggelse. I den store fordypningen i midten, hvor det nu ikke kan sees spor av kammeret, ligger en dekkhelle, störste lengde og bredde h.h.v. 1,40 og 1,30 m., tykkelse 14 cm. Ved siden av den store fordypningen er det flere mindre. Rundt om ligger mengder av utkastet stein.

Röys 3 ligger på Edvard Bones eiendom ca. 75 m. nedenfor hellekisten mellom denne og sjöen. Den er nu praktisk talt utjevnet.

På knausene ved selve Rödtingen fantes tidligere flere røyser som nu er forsvunnet (jfr. corpsläge C. Arbo's meddelelse av dec. 1875).

Som forholdene ligger an ville det være meget som taler for å gjöre et försök med å sette opp fredningsskilt.


O s l o i mai 1943.

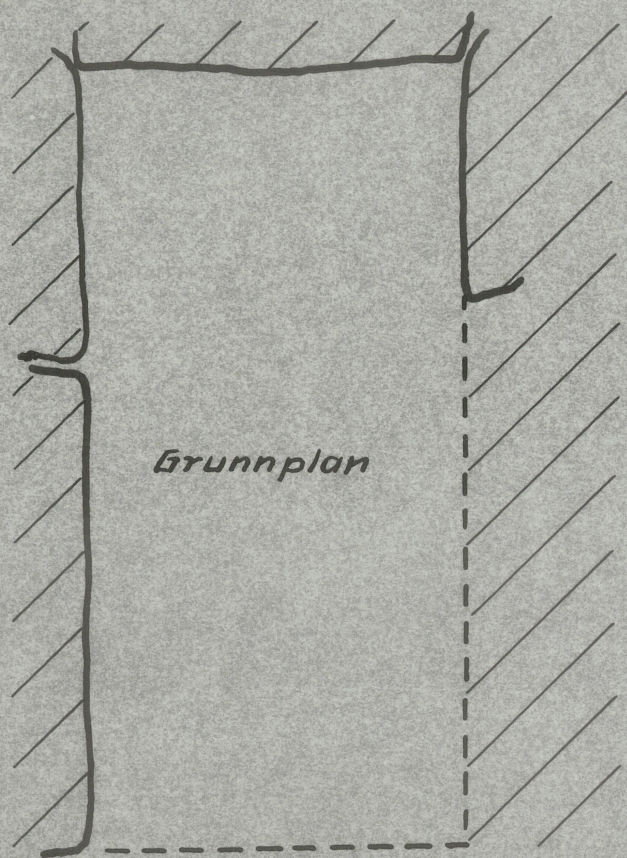
Sverre Mastrouder

GRAVKAMMER I RØYS¹2. RØDTANGEN

Hurum s. og pgd. Busketud

Undersøkt 1943 av S. Marstrander.

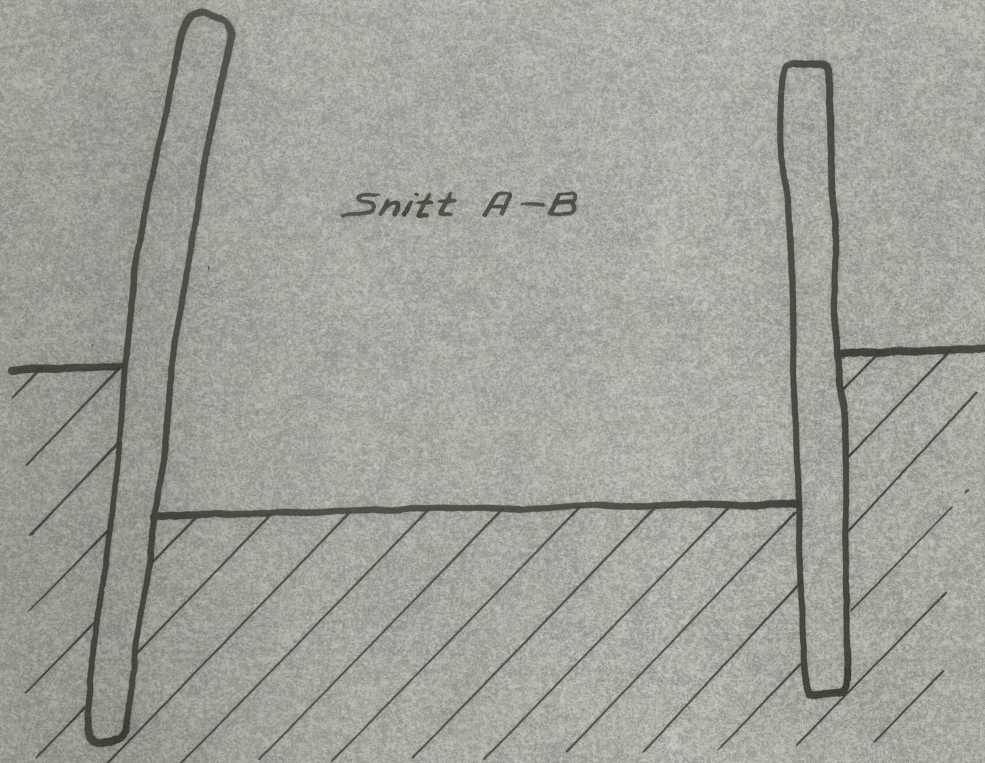
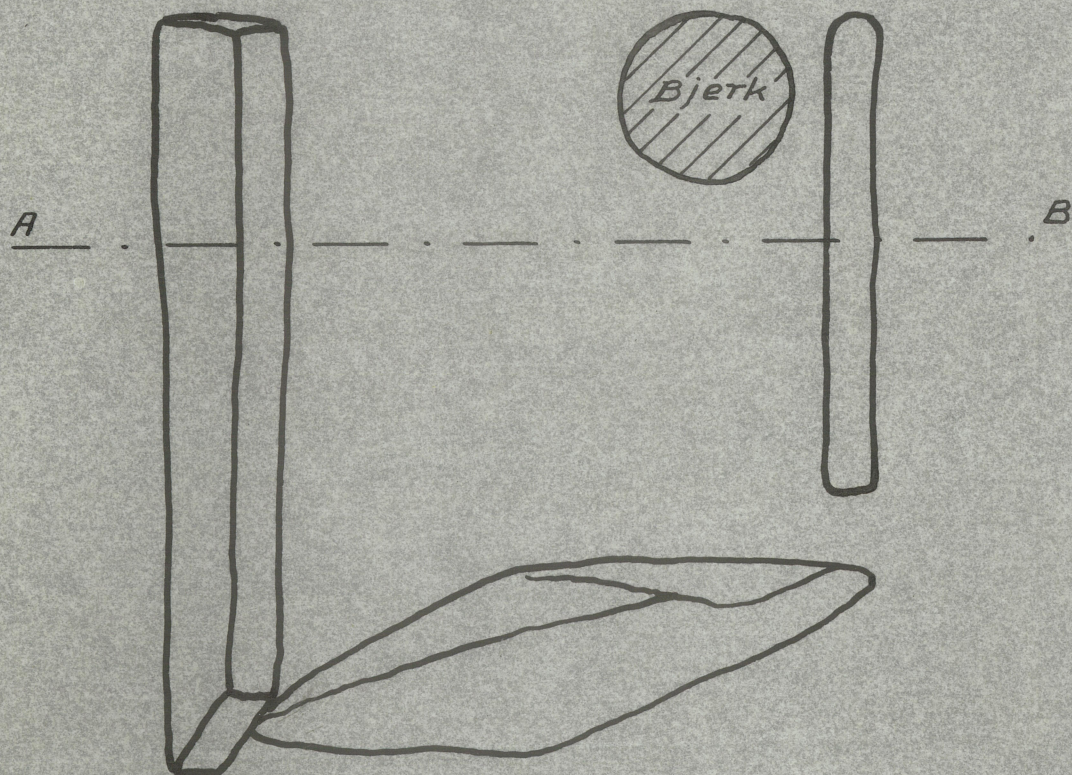
 1m.



HELLEKISTE PÅ RØDTANGEN

Hurum s. og pgd. Busketud

Undersøkt 1943 av S. Marstrander



1m.



7. Hellekisten på Rödvingen som den nu ser ut.



2. Røys 1, sett fra sydøst.



3. Røys 1. Gropen i midten med rester av gravkammer på bunnen. I forgrunnen tilli. en stor delshulle.

SM/MU.
AWB.

Hr. Jørgen Skedsmo,
Schäffersgt. 10 B B, I
Oslo.

Etter hva vi har bragt i erfaring skal De være eier av et sommerhus på Rødtangen i Hurum. På denne eiendom befinner det seg en hellekiste fra slutten av stenalderen, en av de få minnesmerker av denne art som overhodet er bevart i hele vårt land. Ved mitt besök der ute den 21. mai i år fant jeg, at hellekisten befant seg i en lite verdig tilstand, oppfylt av böss og al slags skrammel. Vi ville gjerne derfor höre om De er villig til å komme til en ordning slik at stengraven kunne settes i en verdigere stand enn tilfellet nu er.

Oslo, den 7. juni 1943.

Arbödigt