



RØYKEN KOMMUNE

TEKNISK SJEF

Tlf. 79 41 60*

Rådhuset

3440 RØYKEN

4 m 409/80

J.nr. 535-53/80 S/MØ

Jordstyret, her
Skogrådet v/herredsskogmester Mørch, Sætre
Røyken friluft- og miljøvernråd, her.
Teknisk utvalg, her.
Røyken menighetsråd v/O. Salvigsen, Røyken.
Røyken Elverk, her
Televerket, Oslo distrikt, Kirkegt. 15, Oslo.
Røyken historielag v/B. Svendsen, Spikkestad
Universitetets Oldssakssamling, Frederiksgt. 2, Oslo.
Riksantikvaren, Akershus festning Bygn. 18, Oslo.
Kulturstyret, her.
Sosialstyret, her.
Fylkets utbyggingsavdeling, Drammen
Vegsjefen i Buskerud, Drammen.
Kirke- og Undervisningsdepartementet, v.Prestegårdskontoret, Akersgt. 42, Oslo.
Helserådet, her.
Sognepresten i Røyken.
Prestegårdsjordets tilsynskomite
Klokkergårdsjordet vel v/Brusegard, Røyken.
Røyken grunneierlag v/G. Graff, 3478 Nærneses.


RØYKEN KIRKEGÅRD - REGULERING.

I møte den 18.2.80 (sak 1021/80) vedtok bygningsrådet å legge et forslag til reguleringsplan m.bestemmelser for utvidelse av Røyken kirkegård ut til offentlig ettersyn.

./. Svart/hvit kopi av reguleringsplanen, av tilhørende illustrasjonsplan og kopi av reguleringsbestemmelsene følger vedlagt. (For ordens skyld kan det opplyses at alt areal innenfor planens begrensning er forutsatt regulert til "spesialområde (kirkegård)").

Evt. merknader til forslaget bes sendt teknisk sjef innen 1.5.80.

RØYKEN KOMMUNE, den 22. februar 1980


H. Sundlo
tekn.sjef

Utskrift av møtebok

for Røyken bygningsråd

i møte den 18. februar 1980

Av 7 medlemmer var 7 tilstede (medregnet møtende varamenn).

Sak 1021/80 UTVIDELSE RØYKEN KIRKEGÅRD.
FORSLAG TIL REGULERINGSPLAN.

- 1.0 Røyken kommune v. Røyken menighetsråd har engasjert arkitektfirmaet Terje Hindhamar, Trygve Sundt og Willy Thomassen til å utarbeide reguleringsplan for en utvidelse av Røyken kirkegård.

Det er nedsatt en styringsgruppe for arbeidet. I sitt møte den 22.1.80 sluttet styringsgruppen seg til at arkitektfirmaet fremmer forslag til reguleringsplan for vanlig saksbehandling.

- 2.0 Ved brev av 30.1.80 sender arkitektfirmaet sitt forslag til reguleringsplan m. tilhørende reguleringsbestemmelser, samt et forslag til illustrasjonsplan for en utvidelse av Røyken kirkegård. Ved forslaget ligger også en "beskrivelse" som kort redegjør for prosjektet.

- 3.0 Som det fremgår av forslaget er adkomsten fra Rv 282 til kirkegårdsområdet forutsatt opprettholdt som i dag. En alternativ adkomst, med tilknytning til planlagt ny veg til Kjekstad golfbane er - etter hva en forstår - blitt vurdert, men forkastet p.g.a. de store omkostningene.

Planen fremmes som "forenklet" reguleringsplan og det forutsettes senere utarbeidet detaljert utbyggingplan for godkjennelse i bygningsrådet og de kirkelige organer m.v.

Forslag til vedtak:

Forslag til reguleringsplan for Røyken kirkegård datert 18.1.80 med tilhørende reguleringsbestemmelser dat. 30.1.80, utarbeidet av arkitektene Hindhamar, Sundt og Thomassen, legges ut til offentlig ettersyn i henhold til bygningslovens § 27.

Vedtak: Som forslaget.

Rett utskrift:

FORSLAG TIL REGULERINGSBESTEMMELSER. 30.1.80.

REGULERINGSPLAN FOR RØYKEN KIRKEGÅRD.

§1

Reguleringsbestemmelsene gjelder for området med stiplet reguleringsgrense på kartbilag i målestokk 1:1000, datert 18, januar 1980.

§2

Området er regulert i henhold til reguleringsformålene i bygningslovens § 25 og omfatter følgende formål:

§ 25.6 spesialområder, gravplass.

§3

Innenfor gravplasser kan arealet oppdeles etter gravplassens behov.

§4

Innenfor gravplassen tillater oppført nødvendig bebyggelse og anlegg for bruk og drift av gravplassen og kirken.

§5

Anleggets art, utforming og plassering skal i hvert enkelt tilfelle godkjennes av bygningsrådet.

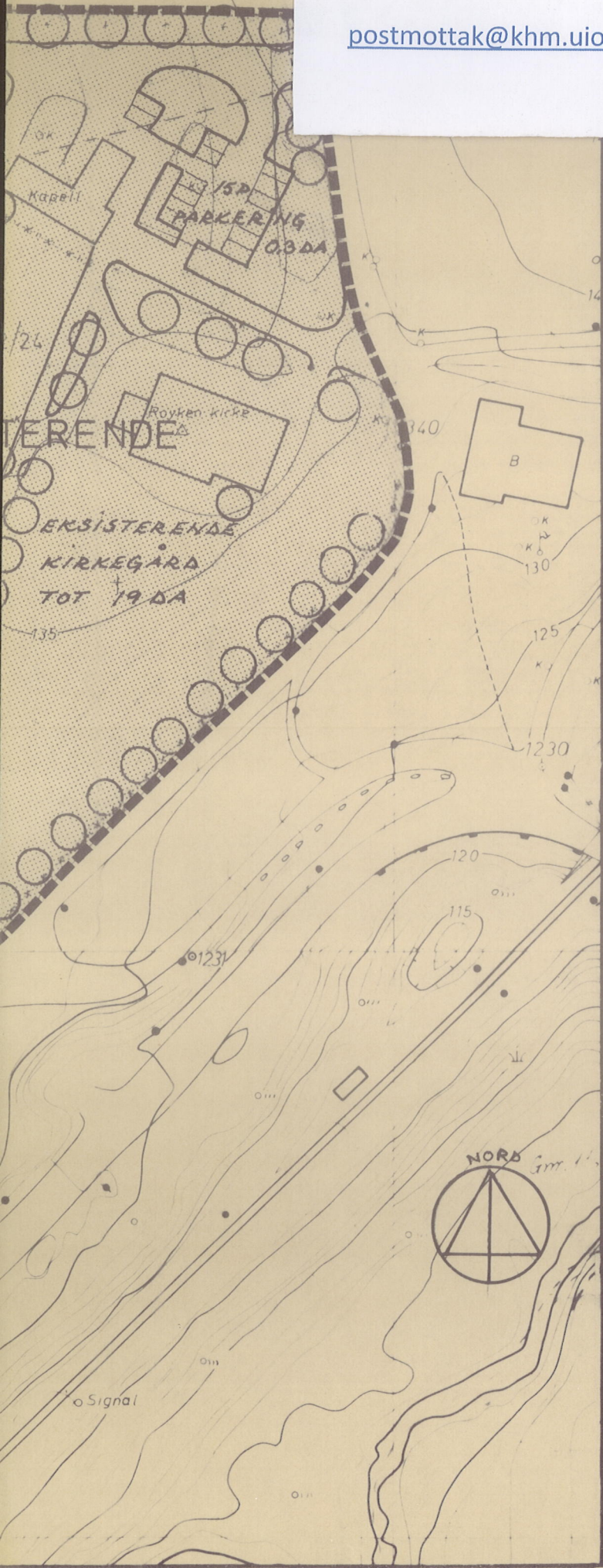
§6

Fra disse bestemmelsene kan bygningsrådet, innenfor rammen av bygningsloven og bygningsforskriftene, tillate unntak i tilfeller hvor vesentlige grunner taler for det.

Dette dokumentet har et for stort format til å kunne skannes i sin helhet.

For innsyn ta kontakt med arkivet ved Kulturhistorisk museum:

postmottak@khm.uio.no



RETTELSEN ØJELDER

SIGN DATO RETTELSE

RØYKEN KIRKEGÅRD
RØYKEN KOMMUNE

ILLUSTRASJONSPLAN

LANDSKAPSARKITEKTER MNL
TERJE HINDHAMAR · TRYGVE SUNDT · WILLY THOMASSEN

RÅDMANN HALMRASSTVEI 18, 1300 SANDVIKA, TLF. 54 89 14 54 34 48
BØLER GÅRD, OSLO 6, TLF. 27 68 42

SAKSBEH/TEGN	ARKIV	MÅLESTOKK	DATO	SAK NR	TEGN NR	RETTELSE
T.S./P.A.R.	C 024	1:1000	17-180	276	02	

Dette dokumentet har et for stort format til å kunne skannes i sin helhet.

For innsyn ta kontakt med arkivet ved Kulturhistorisk museum:

postmottak@khm.uio.no

TEGNFOR

BL. § 25 REGULERING

1. BYGGEFORM

- BOLIGER
- BOLIGER
- FORRETNINGER, KONTOR M.V.
- INDUSTRI
- OFFENTLIGE BYGNINGER
- ALMENNYTTIG FORMÅL
-

2. LANDBRUKSOMRÅDER

- JORDBRUK / SKOGBRUK

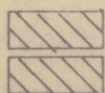
3. TRAFIKKOMRÅDER

- KJØREVEG
- GANGVEG FORTAU

4. FRIOMRÅDER

- PARK, TURVEG, LEIK

5. FAREOMRÅDER



6. SPESIALOMRÅDER

- KIRKEGÅRD
-
-

REGULERINGSFORMÅL

— — — — — BYGGEGRENSE

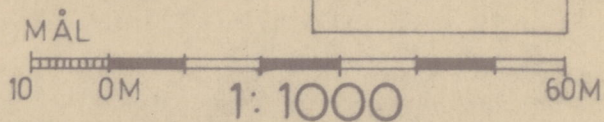
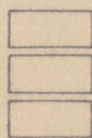
- - - - - FRISIKTLINJE

— — — — — SENTERLINJE REGULERT VEG

OMRISS AV PLANLAGT BYGG

OMRISSET AV EKISTERENDE BYGG SOM INNGÅR I PLANEN

§ 26 ANDRE BESTEMMELSER



REGULERINGSPLAN / ENDRING FOR

KARTBLAD

RØYKEN KOMMUNE

RØYKEN KIRKEGÅRD

REVISJONER

DATO

SIGN.

SAKSBEHANDLING IFLG. BYGNINGSLOVEN

BYGNINGSRADETS VEDTAK

UTLEGGING TIL OFFENTLIG ETTERSYN I TIDSROMMET

KOMMUNESTYRETS VEDTAK

STADFESTET AV

PLANLEGGER

SAKSBE/
DATO

TEGN.NR.

SAKS.NR.

TERJE HINDHAMAR, TRYGVE SUNDT, WILLY THOMASSEN

RÅDMANN HALMRASTSV 18 1300 SANDVIKA TLF 54 89 14

BÖLER GÅRD OSLO 6 TLF 27 68 42

TS 18/1-80

01

276