

Dok. nr.	Datum	Dokumentets art	Merknader
<p>Sak</p> <p>REGULERINGSPLAN SYDSKOGEN / FOSSUMKOLLEN RØYKEN, BUSKERUD.</p>			



RØYKEN KOMMUNE
TEKNISK SJEF

Tlf. 19* 3440 Røyken

J.nr. 1565/69 S/GB.


Universitetets oldsakssamling,
Fredriks gt.2,
Oslo 1.

Gnr.37 m/fl. Forslag til reguleringsplan for
Sydskogen/Fossumkollen.

Vedlagt oversendes utsnitt av kartkopi i målestokk
1:20.000 med overnevnte reguleringsområde avmerket
med rødt.

En tør be om Deres uttalelse vedrørende evt.fortids-
minner (kfr. "lov om fortidsminner av 29/6-1951").

RØYKEN KOMMUNE, den 11/9-1969.



H. Sundlo

Tekn.sjef.


Universitetets oldsakssamling,
Fredriks gt.2,
Oslo 1.

Gnr.37 m/fl. Forslag til reguleringsplan for
Sydskogen/Fossumkollen.

Vedlagt oversendes utsnitt av kartkopi i målestokk
1:20.000 med overnevnte reguleringsområde avmerket
med rødt.

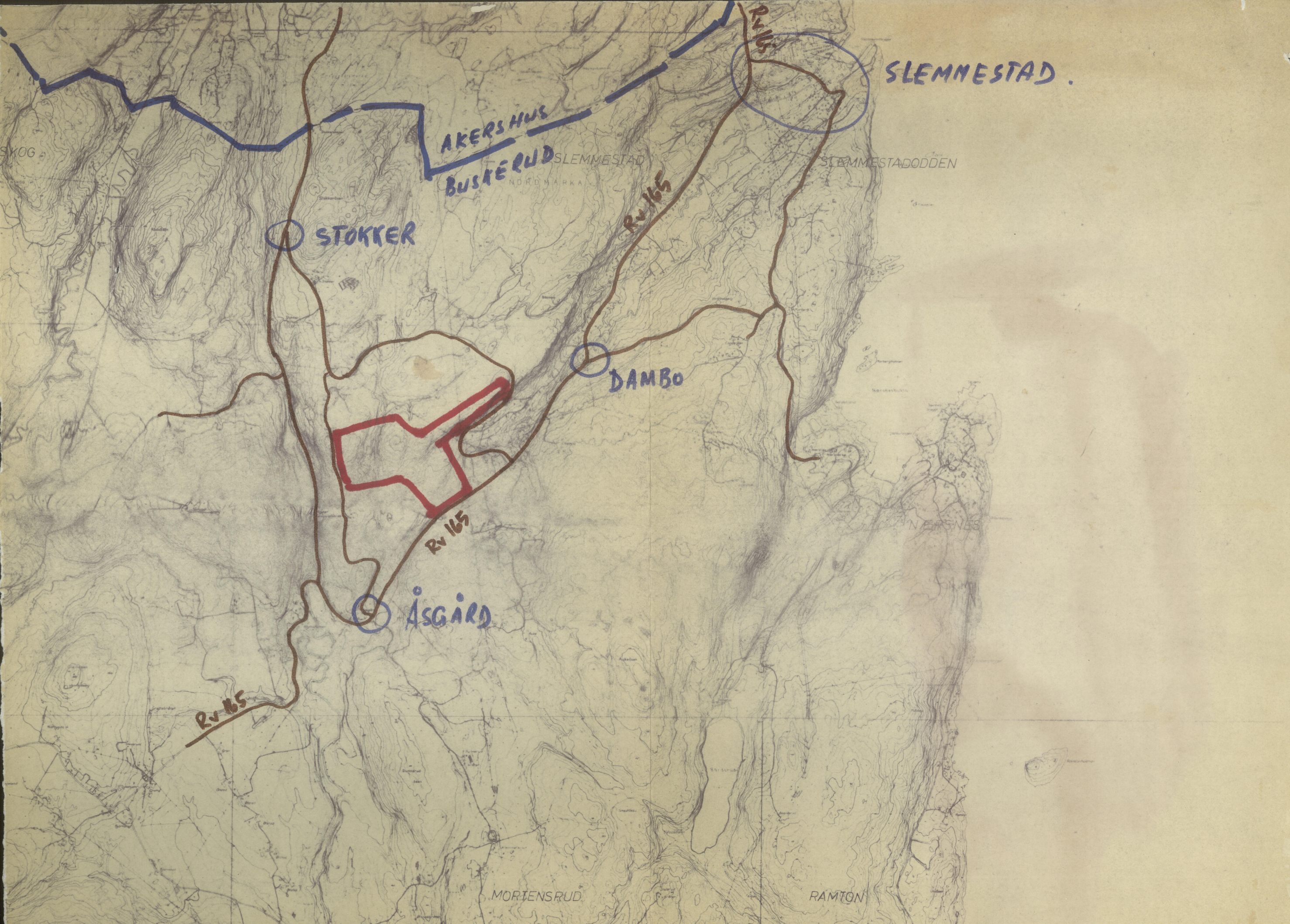
En tør be om Deres uttalelse vedrørende evt.fortids-
minner (kfr. "lov om fortidsminner av 29/6-1951").

RØYKEN KOMMUNE, den 11/9-1969.



H. Sundlo

Tekn.sjef.



SLEMMESTAD.

AKERSHUS
BUSKERUD SLEMMESTAD
NORDMARKA

STOKKER

DAMBO

ÅSGÅRD

SLEMMESTADODDEN

NÆRSNES

MORTENSRUD

RAMTON

Rv 165

Rv 165

Rv 165

Rv 165