

Sak			
Dok.nr.	Dato	Dokument (type, tittel)	Merknader
Oldtidsvi / Lyrhøy paplamer på que 37 og que 38 Røyken Busstasjon			
1	8/12-87	Brev Bjørbech & Lindheim	U.O.
2		Kart-bilag til 1	
3	6/1-88	Brev U.O. - Bjørbech & Lindheim	

BJØRBEKK & LINDHEIM AS
Landskapsarkitekter MNLA

Sagveien 23 c
0458 Oslo 4
Telf. 02-38 57 90

7

Universitetets Oldsaks-samling
Fredriksgate 2

0164 Oslo 1

OLDSAKSREGISTER	
Juni 003213	16.12.87
SAKSJ. REC	1011

Oslo, 8. desember 1987

Oldtidsvei på Slemmestad, Røyken kommune.

Det utarbeides nå en kommunedelsplan i Slemmestad for Røyken kommune.

Ifølge kultursjefen i Røyken kommune, Terje Martinsen, eksisterer det en fredet oldtidsvei i området. Denne oldtidsveien går fra Ungdomsskolen og inn i Nordmarka (se vedlegg). Oldtidsveien er fredet etter lov om kulturminner av 9. juni 1978. Gård/Bruksnummer i området som berøres er 37/7 og 38/1.

I denne forbindelse ønsker vi å få opplysninger om hva en slik fredning innebærer, særlig med hensyn til utbedring av veien, eventuelt lysløype lagt i veitraséen, og avstand til eventuelle terrenginngrep.

Vi er takknemlig for et raskt svar.

Vennlig hilsen
Bjørbekk & Lindheim a.s
Landskapsarkitekter MNLA

Liv Pedersen Sødal

v/Liv I. Pedersen Sødal

Vedlegg.

Dette dokumentet har et for stort format til å kunne skannes i sin helhet.

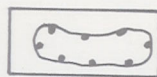
For innsyn ta kontakt med arkivet ved Kulturhistorisk museum:

postmottak@khm.uio.no




OLDTIDSVEI, FOSSILFOREKOMST DJUPTREKKODDEN 6.12.87 LPS
-REV.

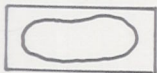
TEGNFORKLARING




FORESLÅTTE VERNEDE FOSSILFOREKOMSTER
ETTER NATURVERNLOVEN AV 19.6.1970



STRANDSONEN




BEVARINGSVERDIG VEGETASJON




LANDSKAPSRUM SOM BØR FORSTERKES/
VIDEREUTVIKLES



BEVARINGSVERDIGE KOLLER/ASER



FORESLÅTTE GANGVEIER/TURSTIER



OLDTIDSVEI VERNET ETTER LOV OM
KULTURMINNER AV 9. JUNI 1978

RETNINGEN GJELDER		SIGN.	DATO	RETNING
SLEMMESTAD				
VERNEVERDIGE/ BEVARINGSVERDIGE ELEMENTER				
BJØRBEKK & LINDHEIM Landskapsarkitekter MNLA		Maridalsveien 56 0458 Oslo 4 Telf. 02-38 57 90		
SAKSB. TEGN.	TL LPS	MÅL 1:5000	DATO 28.8.87	ARKIV
		SAK NR. 87.146	TEGN. NR.	RETNING

KOPI

Bjørbekk og Lindheim A/S.,
Landskapsarkitekter MNAL.,
v/Liv I. Pedersen Sødal,
Sagveien 23C,
0458 Oslo 4.

6. januar 1988.

3213/87 AEC/mh

OLDTIDSVEI PÅ SLEMMESTAD - RØYKEN KOMMUNE

Deres brev av 8. desember 1987.

Freding etter kulturminneloven har som formål å verne kulturminnene mot skader og inngrep som endrer deres karakter. I dette tilfelle er det lovens § 3, som gjelder, hvor det slås fast at ingen må sette i gang tiltak som er egnet til å skade, ødelegge, ~~gi~~ve ut, flytte, forandre, tildekke, skjule eller på annen måte utilbørlig skjemme fredet fast fornminne, eller fremkalle fare for at dette kan skje.

En opparbeiding til lysløype vil etter Oldsaksamlingens syn være en forandring som ikke er akseptabel etter loven. Bruk av traséen som skiløype uten terrenginn-
grep, er selvfølgelig intet problem, men opparbeiding av en moderne skiløype vil etter vårt skjønn ødelegge veiens karakter. Den automatiske frøding gjelder fortidsminnet, samt en vernesone som er minimum 5 meter, regnet fra fortidsminnets ytterkant. Det vil da i dette tilfelle si selve veitraséen pluss et fem meter bredt belte på hver side. Vernesonen kan, der terrenget gjør det nødvendig, endres. Små endringer begge veier, kan gjennomføres av Universitetets Oldsaksamling uten videre. Større endringer som medfører erstatningskrav fra grunneier, dersom man båndlegger store områder, er Miljøverndepartementets sak.

I dette tilfelle vil jeg anta at en befaring på stedet er den enkleste måte å komme videre i saken på, og hvis det fortsatt er bortimot snøbart, vil denne kunne gjennomføres ganske snart.

Dersom dette er aktuelt, regner jeg med å få høre fra dere.

Beste hilsen

Arne Emil Christensen
førstekonservator