

J. 1861/207

Røyken Kommune  
Teknisk sjef

#### DISPOSISJONSPLAN DAGSLET/BRØHOLT

Viser til Deres ekspedisjon av den 19. oktober d.å. angående disposisjonsplan for oven nevnte område.

Det er på det rene at her ikke er bebyggelse av antikvarisk verdi som berøres av planen.

Fylkeskonservatoren vil dog påpeke at vi her er i et arkeologisk interessant område som kan vise seg å by på overraskelser. I dette området ble sølvskatten, den såkalte Lahell-skatten, funnet. Her er i registreringene nevnt at flere gravhauger skal ha ligget i området, men etter hvert er blitt fjernet. Likeledes fortelles det at her fra tid til annen er dukker opp flintavfall i åkrene på Brøholt. Dette siste kan tyde på at her finnes en steinalders boplass et eller annet sted i nærheten.

Noe sikkert lokalisert er her ikke, men det vil være nødvendig å ta kontakt med Universitetets Oldsaksamling, som rette instans for forhistoriske minnesmerker under fredningsloven, for nærmere vurdering om her bør foretas en detaljregistrering før eventuell anleggsvirksomhet settes i gang.

Med hilsen

Geir Helgen

Kopi til Universitetets Oldsaksamling, Chria.







Dette dokumentet har et for stort format til å kunne skannes i sin helhet.

For innsyn ta kontakt med arkivet ved Kulturhistorisk museum:





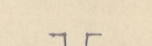


[postmottak@khm.uio.no](mailto:postmottak@khm.uio.no)

## TEGNFORKLARING

### AREALBRUK :


	Boliger
	Off. bygninger
	Service/Forr.
	Industri/Erhverv
	Friluftsområde
	Landbruk

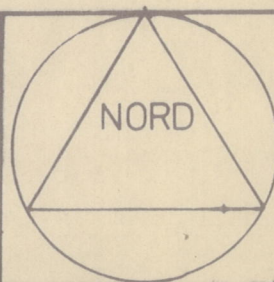
### STREKSYMBOLER :

	Plangrense
	Formålsgrense
	Hovedveg
	Sekundærveg
	Gangveg m/underg.
	Sikkerhetsone
	Busslomme

## DISPOSISJONSPLAN FOR

# DAGSLET / BRØHOLT

RØYKEN REGULERINGSVESEN 11.9.79. *Ark* 



## SAKSBEHANDLING

BYGNINGSRÅDET

8.10.79.

OFFENTLIG ETTERSYN

FORMANNSKAP

KOMMUNESTYRET

Revisjoner :

16.10.79.

Tegning nr.

504,3

Oppdrag:

Ark.

# RØYKEN KOMMUNE

M = 1:5000