

Bp, Røyken

Flytting av mast



BUSKERUD FYLKESKOMMUNE
Haugesgate 89, 3020 Drammen
Telefon (03) 80 85 00

KULTURADMINISTRASJONEN
Telefax (03) 80 86 72

Røyken historielag
v/bjørn Brønner
Bøvn. 24, Stokker
1380 HEGGEDAL

Vår dato: 08.10.92
Deres dato: 05.10.92
Vår ref.: 2440/92 ILGL
Deres ref.:



ANG. SAKDE PÅ GRAVHAUG I FORBINDELSE MED RØYKEN ELVERKS OPPSETTING AV
MASTESTREKK

Vi takker for Deres interesse og oppfølging av ovennevnte sak. Undertegnede vil på grunnlag av dette foreta en befaring raskt, forhåpentligvis i uke 43. Dersom De har anledning til å delta på befaringen, passer det meg best tirsdag 20.10. Vennligst gi skriftlig tilbakemelding, da jeg er bortreist uken før.


Rapporten til Geir Erik Bardalen legges ved. Da inngrepet allerede var gjort, og stedet for det gamle mastefeste ble brukt, har ikke saken blitt prioritert framfor en del andre saker. Dersom det skulle bli aktuelt med krav om fjerning av masten, evt. andre tiltak, er saken ikke foreldet. Vi beklager likevel at det har tatt tid med saksbehandlingen. Dette skyldes den store saksmengden vi har innenfor kulturminnevernet. Vi er derfor takknemlig for at slike saker også blir fulgt opp lokalt.

Med hilsen

Geir Helgen
fylkeskonservator


Inger Liv Gøytil Lund
arkeolog

Saksbehandler: Arkeolog Inger Liv Gøytil Lund
Tlf. (03) 80 86 68 (direkte innvalgsnr.)

**BUSKERUD FYLKESKOMMUNE**Haugesgate 89, 3020 Drammen
Telefon (03) 80 85 00

KULTURADMINISTRASJONEN

Telefax (03) 80 86 72

Røyken Elverk
v/driftssjefen
Jon Leiras vei 1
3440 RØYKENVår dato: 03.11.92
Deres dato: Vår ref.: 2440/92
Deres ref.:

ANG: OPPSATT MASTETREKK PÅ BØ NORDRE, RØYKEN KOMMUNE

Vi har foretatt befaring på Bø Nordre for å se på eventuelle skader på en gravhaug. Bjørn Rønner, Røyken historielag meldte fra om at det var satt opp nye master innenfor gravfeltet.

Det er satt opp tre nye stolper her samt flere barduner. Etter opplysning fra grunneier Arne Bøe, var det bare en stålmast som sto på en murt sokkel her tidligere.

Stolpene er satt opp på en mulig gravhaug og bardunene er satt opp innenfor sikringssonen.

Gravhauger er fredet i h.h. til Lov om kulturminner §4j. Med til et fast fornminne hører et område rundt dets synlige eller kjente ytterkant så langt det er nødvendig for å verne det mot tiltak fastsat av vedkommende myndighet etter loven. Inntil et område er særskilt avgrenset, omfatter det et 5 meter bredt belte regnet fra fornminnets synlige ytterkant, Kulturminneloven §6.

På Økonomisk kartverk er gravfeltet merket med en rune R og avgrenset med en stiplet linje. Universitetets Oldsaksamling har foretatt registreringen og har satt denne avgrensningen p.g.a. at det er et sammenhengende gravfelt.

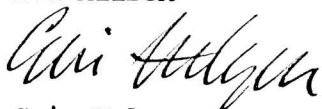
Grunneier gjorde arbeiderne oppmerksom på at gravhaugen var fredet. I en avisartikkel i Drammens Tidende/Buskerud blad uttaler stedfortredende driftssjef Kjell Larsen at de hadde orientert seg med kartverkene og har tatt de hensyn de mente måtte taes. Dette mener vi ikke er korrekt. Når en er klar over at en vil berøre et fornminne eller dets umiddelbare nærhet som nevnt ovenfor, må rette myndighet, nemlig fylkeskonservator, varsles og tillatelse inngrepet må innhentes. Dette gjelder om det er planlegging av nye tiltak eller om det er fjerning av innretninger og oppsetting av nye. Det vises i til §§8 og 9 i Kulturminneloven.

Vi ber om å få en orientering om hvorfor vi ikke ble varslet av Energiverket før tiltaket ble iverksatt.

Historielaget og grunneier har reagert sterkt på at Energiverket kunne foreta slike inngrep uten å varsle vernemyndighetene. At en lokal offentlig etat foretar slike inngrep gir negativ signaleffekt i lokalmiljøet. Vi foreslår derfor at Energiverket legger linjestrekket utenfor gravfeltet og at dette blir ordnet slik at vi ikke trenger å forfølge saken videre.

Vi avventer et hurtig svar.

Med hilsen



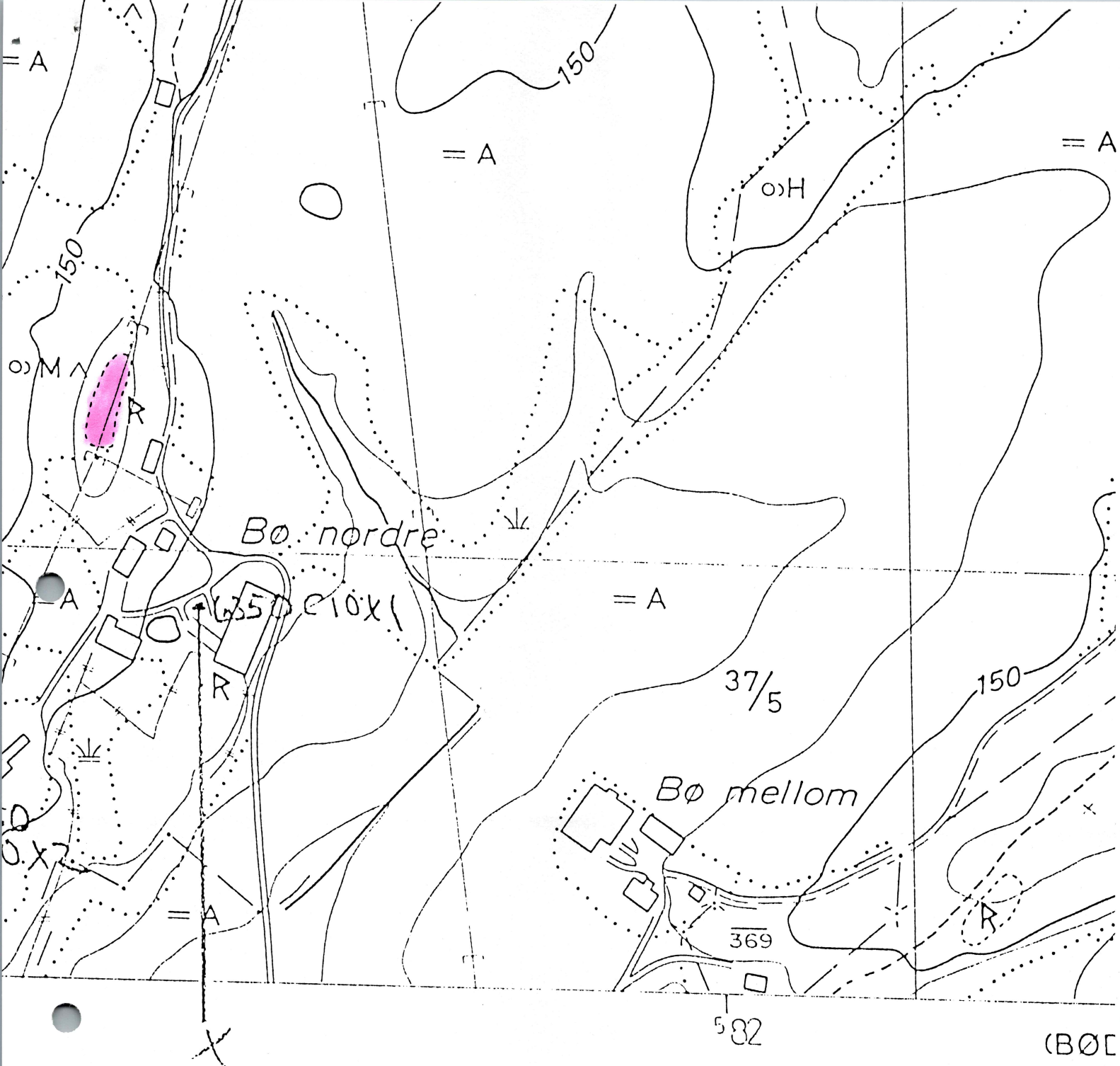
Geir Helgen
fylkeskoservator

Inger Liv Gøytil Lund
arkeolog

Vedlegg: Kopi av Økonomisk kartverks avmerking av gravfeltet,
forstørret
Kopi av §§4,6,8 og 9 i kulturminneloven










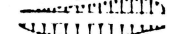
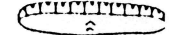
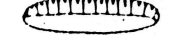
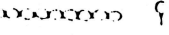

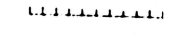

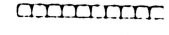
Kopi til: Universitetet i Oslo, IAKN
Røyken historielag

Saksbehandler: Arkeolog Inger Liv Gøytil Lund
Tlf. (03) 80 86 68 (direkte innvalgsnr.)



- 7 Lauvskog, anna jorddekt fastmark
- 8 Blandingskog
- 9 Grunnlendt mark, fjell i dagen
- Myr
- 10 Lettbrukt og mindre lettbrukt dyrka jord og dyrkingsjord
- 11 Særs hog, hog bonitet for skog
- 12 Middels, låg bonitet for skog
- 13 Dyrka myr, noysom vegetasjon
- 14 Grunn, djup myr
- 15 Svakt omdanna torv
- 16 Sterk omdanna torv
- Blokkrik, svært blokkrik dyrkingsjord
- T Sjoldrenert dyrkingsjord

-  Markert stein, stor. liten
-  Ur, mindre område
-  Grus, sand i dagen
-  Vatnkontur
-  Elv, kanal
-  Torrlagt elveleie
-  Bekk sikkert gjengitt
-  Bekk usikkert gjengitt
-  Groft
-  Stromretning, stryk
-  Isbre
-  Hus, ruin
-  Veksthus

-  R
-  K
-  o
-  o
-  o
-  x
-  x
-  x
- 
- 
- 
- 
- 
- 
- 
- 
- 

(BØC)

Klipp i klipparkivet



RØYKEN ELVERK

Røyken, 25.01.93

Arkivnr.: 0238/ØYS/HER

Fylkeskonservatoren i Buskerud
Haugesg. 89
3020 DRAMMEN

Buskerud Fylkeskommune
Kulturadministrasjonen
28 JAN 1993
Jnr. 330 Arkiv 651

Att.: Inger Liv Gøytil Lund

AD: FLYTTING AV MASTEPUNKT VED GRAVHAUG, BØ NORDRE PÅ STOKKER I RØYKEN.

Elverket vil ved dette brev oversende prisene på flyttingen av mastepunkt ved gravhaug på Arne Bøe sin eiendom i Røyken (Bø nordre). Det oversendes priser på to alternativer til flytting som avtalt.

Alt.1: Flytte avgreningspunkt 10 m lenger vekk fra gravhaug mot Bøe sag. Trafopunkt som er plassert ved Bø's garasje må rives og settes opp i linjeretning mot avgreningspunkt. Det må opp 2 stk. nye barduner i mastepunktet etter gravhaugen.

Alt.2: Flytte nåværende avgreningspunkt 10 m lenger vekk fra gravhaug mot Bøe sag, fjerne nåværende trafopunkt og sette dette opp igjen i mastepunkt ved Bøe sag. Det må allikevel settes opp 2 nye barduner i mastepunktet etter gravhaugen. I dette alternativet er vi avhengig av å sette opp 2 nye lavspent mastepunkter, samt bytte ut 2 eksisterende mastepunkter. 3 av disse mastene må barduneres for vinkel på linjenettet.

I begge alternativene må mastene i avgreningspunktet på høyspentlinjen ved gravhaugen kjøpes nye, grunnet at disse ellers vil bli for lave.

Det materiellet som det idag med sikkerhet kan sies at vi kan bruke om igjen, er ikke regnet med i materiellkostnadene. Det kan fortsatt være materiell vi har regnet med i dette overslaget hvor vi istedet kan bruke det gamle om igjen. Det vil da i så fall bli trukket i fra når regningen skal gjøres opp.

I linjespennet over den aktuelle gravhaugen er det også nødvendig å hugge ca. 10 stk. trær, grunnet flytting av nåværende avgreningspunkt. Erstatning for det trevirke som må felles er ikke regnet med i dette prisoverslaget.

BREV ADRESSERES TIL AVDELINGEN - IKKE TIL ENKELTPERSONER

Adr.: Jon Leiras vei 1 - P.b. 510
3440 Røyken

Telefon: (03) 28 59 60
Telefax: (03) 28 58 60

Bankgiro: 7137.05.02158
Postgiro: 0808 5499751

Det må gjøres i samråd med Røyken og Hurum Landbrukskontor, da elverket ikke har forutsetninger for å kunne prisantydde dette.

Prisoverslag på Alt. 1:

Materiell	kr.	47.524,-
Arbeide	"	63.000,-
<u>Transport/maskinarb.</u>	"	<u>12.775,-</u>

Sum	kr.	123.299,-
=====		

Prisoverslag på alt. 2:

Materiell	kr.	68.294,-
Arbeide	"	73.500,-
<u>Transport/maskinarb.</u>	"	<u>12.775,-</u>

Sum	kr.	154.564,-
=====		

Elverket har i forbindelse med dette prisoverslaget hatt befaringer hos Bøe. I samtale med Martin Bø i den forbindelse, kom det frem at en representant fra Deres kontor var på befaring rundt påsketider 1992 ved den aktuelle gravhaugen. Deres representant hadde da fått spørsmål fra Arne Bøe om hvilken kommentar han hadde til disse mastene. Bøe hadde da fått til svar av vedkommende at han ikke hadde noen bemerkning til dette arbeidet ved gravhaugen.

Hvis det skulle være behov for ytterligere spesifikasjoner på prisoverslagene, så kan dette fåes ved å kontakte elverket, driftsavdelingen v/Ø. Solberg.

Med hilsen
RØYKEN ELVERK

Øyvind Solberg.
Øyvind Solberg
saksbeh./driftsing.


Henry Remme
Henry Remme
driftsjef



BUSKERUD FYLKESKOMMUNE
Haugesgate 89, 3020 Drammen
Telefon (03) 80 85 00

KULTURADMINISTRASJONEN
Telefax (03) 80 86 72

Røyken Elverk
Postboks 510
3440 RØYKEN



Vår dato:
04.03.93

Vår ref.:
0330/93 ILGL

FLYTTING AV MASTEPUNKT VED GRAVHAUG, BØ NORDRE PÅ STOKKER I RØYKEN

Viser til Deres brev av 28.01. med priser på to alternativer til flytting av mastepunkt.

Universitetet i Oslo, Institutt for arkeologi, kunsthistorie og numismatikk, er kontaktet og vi vil foreta befarings med en representant derfra. En slik befarings må foretas på bar og frostfri mark. Etter dette vil vi ta stilling til hvordan saken skal behandles videre.

Med hilsen

Geir Helgen
Fylkeskonservator

Inger Liv Gøyttil Lund
Arkeolog

Kopi: Universitetet i Oslo, IAKN

Saksbehandler: Arkeolog Inger Liv Gøyttil Lund
Tlf. (03) 80 86 68 (direkte innvalgsnr.)

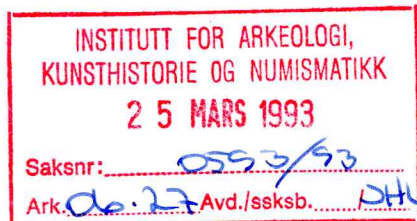


BUSKERUD FYLKESKOMMUNE
Haugesgate 89, 3020 Drammen
Telefon (03) 80 85 00

KULTURADMINISTRASJONEN
Telefax (03) 80 86 72

Universitetet i Oslo, IAKN
Frederiksgt. 3
0164 OSLO

Vår dato: 22.03.93
Vår ref.: 0330/0593 ILGL



FLYTTING AV MASTEPUNKT VED GRAVHAUG, BØ NORDRE PÅ STOKKER I RØYKEN KOMMUNE

Våren 1992 satte Røyken Elverk opp nye master som erstatning for en tidligere mast. Denne masten stod inntil en gravhaug, innenfor 5-metersonen.

Elverket kontaktet kulturkontoret i kommunen, som ikke hadde innvendinger til at dette arbeidet ble gjort. Grunneier hadde informert om at det var gravhauger her. Fylkeskonservator ble ikke varslet. Elverket trodde de hadde gått fram riktig, men både kulturkontoret i kommunen og Elverket er blitt gjort kjent med at de har behandlet saken feil.

Jeg legger ved korrespondansen i saken og ber om en befaring med Jan Henning Larsen og undertegnede for å drøfte hvordan saken skal behandles videre.

Med hilsen


Inger Liv Gøytil Lund
Arkeolog

Kopi: Universitetet i Oslo, IAKN

Vedlegg

Saksbehandler: Arkeolog Inger Liv Gøytil Lund
Tlf. (03) 80 86 68 (direkte innvalgsnr.)

UNIVERSITETETS
OLDSAKSAMLING

FREDERIKSGT. 3
0164 OSLO

Gårds/bruksnavn Bø nordre av Bø	
G.nr./b.nr. 37/1	
Kommune Røyken	Fylke Buskerud
Sogn Røyken	Prestegjeld Røyken
Eier/bruker, adr.	
Gjelder: Skade på uregistrert gravhaug	
Flyfoto 6350 B10 R01	Kartref. ØK: CL 042-5-4
Innberetning ved: Jan Henning Larsen	Dato 14. juni 1993

Fra Røyken historielag hadde Buskerud fylkeskommune fått melding om ulovlig oppsatt mast i gravhaug, fornminnenr. 0031.

UO ble i brev av 22. mars 1993 varslet om saken av Buskerud fylkeskommune som ba om felles befarings. Undertegnede foretok befarings 30. april sammen med fylkesarkeolog Inger Liv Gøytil Lund.

Registreringen av fornminnenr. 0031 omfatter 2 gravhauger. På S-siden av samlingen og det området som var avmerket som fornminne på ØK, hadde Røyken Elverk erstattet en eldre mast i 1992. Samme mastefeste ble benyttet.

Mastefestet står i en haugdannelse som verken er tatt med ved registreringen i 1972 og ved kontrollen 1982. Det dreier seg om en oval steinblandet haug, 5m x 6m, høyde 0,3-0,4m. Det ble stukket i haugen med jordbor. Lagfølge, steininnblandingen og nærheten til sikre gravhauger (ca 5m) sannsynliggjør at det dreier seg om en gravhaug. Likeledes tyder mye på at det også ligger en uregistrert gravhaug på nordsiden av de to registrerte.

Gårds/bruksnavn	Bø nordre av Bø	
G.nr./b.nr.	37/1	
Kommune Røyken	Fylke Buskerud	

Det er foretatt omroting i haugen over et areal på ca 1m².

I kanten av den registrerte haug 1. er det satt opp barduner.

Da det dreier seg om en eldre linjeføring hvor det er forbundet med store omkostninger å foreta omlegging, foreslås det at en nøyer seg med restaurering av den skadete, uregistrerte haugen. Dette kan gjøres på kort tid uten større arbeid. Ved samme anledning bør skadene dokumenteres. Når det gjelder barduner innen sikringssonen til gravhaug 1., bør Røyken Elverk pålegges å flytte disse.

Oslo 14. juni 1993

Jan Henning Larsen

* FASTE FORNMINNER *

UNIVERSITETETS OLDSAKSAMLING, FREDERIKSGT. 2, 0164 OSLO 1

FYLKE: Buskerud KOMMUNE: 0627 Røyken FORNMINNENR: 0031

GNR: 37 GÅRD: Bø

BNR: 1 FNR: BRUK: Bø

LOKALITET:

ØK-KART: CL 042-5-4

FLYFOTO: 6350 B10

R-X-NR: R01

M711-KART: KSYS: NORD(X):

ØST(Y):

HOH:

FORNMINNETS-ART: Gravhaug

ANT: 2 DAT: Jernalder

EIER:

GNR-BNR-BRUK: 37/1 Bø

REG AV: P O Nybruget 14.08.1972

KONTR AV: P O Nybruget, J H Larsen 1982

TERRENGETS ART:

N-S-gående bergrygg, bevokst med enkelte furutrær.

ORIENTERING:

Samlingens S-ende: 90m NV for N-hjørnet av driftsbygningen på gården.

SPESIALKART: Slemmestad 1:5000 R05

UTSTREKNING: Samling gravhauger: N-S 45m, Ø-V 15m.

FORNMINNEBESKRIVELSE:

1. Gravhaug. Avflatet på toppen.

D 12m, h 1m.

3m N for 1:

2. Ditto haug.

D 6m, h 0,5m.

LITTERATUR:

Artikkel i Drammens tidende 1927 av Killingstad

UNIVERSITETET I OSLO

INSTITUTT FOR ARKEOLOGI, KUNSTHISTORIE OG NUMISMATIKK
FREDERIKSGT. 3
0164 OSLO

OLDSAKSAMLINGEN

Buskerud fylkeskommune
Kulturadministrasjonen
Haugesgt. 89
3020 Drammen

Tlf. 22 85 95 37
Telefax 22 85 95 24

Deres ref.: 0330/0593 ILGL
Vår ref.: 0593/93

Oslo, 2. juli 1993

MASTEPUNKT VED GRAVHAUG, BØ NORDRE, 37/1, RØYKEN KOMMUNE, BUSKERUD


Institutt for arkeologi, kunsthistorie og numismatikk, Oldsaksamlingen, viser til Deres brev av 22. mars 1993 og til befaring 30. april 1993. Rapport om befaringen følger vedlagt.

Saken ble behandlet på møte i Fornminnekomitéen 21. juni 1993 og følgende vedtak ble fattet:

Institutt for arkeologi, kunsthistorie og numismatikk, Oldsaksamlingen, anbefaler at bardunene fjernes fra det automatisk fredete kulturminnet (fornminne nummer 0031, haug nr 1) og anmoder fylkeskommunen om å ta saken opp med Røyken Elverk og eventuelt med Riksantikvaren som er rette myndighet etter kulturminnelovens § 8, 3. ledd.

Irmelin Martens
Irmelin Martens
avdelingsleder

Jan Henning Larsen
Jan Henning Larsen
forsker

**BUSKERUD FYLKESKOMMUNE**

Hauges gate 89, 3020 Drammen

Telefon 32808500

KULTURADMINISTRASJONEN

Telefax 32 80 86 72

Røyken Elverk
Postboks 510
3440 RØYKEN

Vår dato: Vår

09.12.93

1753/ILGL

INSTITUTT FOR ARKEOLOGI, KUNSTHISTORIE OG NUMISMATIKK		
Universitetet i Oslo		
Saksb.:	28 JAN 1994	Kopi:
Ark.: 00.27		
Saksnr.: 94/0182	Dok. nr.:	1

MASTEPUNKT VED GRAVHAUG, BØ NORDRE, 37/1, RØYKEN KOMMUNE, BUSKERUD

Vi viser til tidligere korrespondanse og befaring i saken. Universitetet i Oslo, Oldsaksamlingen har sammen med arkeologen i fylket vært på befaring på stedet. Deretter har Oldsaksamlingen behandlet saken.

Mastefestet står i en haugdannelse som ikke er registrert som gravhaug ved registreringen som ble foretatt i 1972 og 82. Haugen som er 5-6 m og med en høyde på 0,3-0,4 m. kan være en gravhaug p.g.a. at den ligger inntil andre gravhauger og at den er bygd opp av stein iblandet jord.

Vi har kommet til følgende konklusjon:

- Masten blir stående slik den er satt opp, men bardunene fjernes fra det automatisk fredete kulturminnet. Dette gjøres i samarbeid med arkeologen i fylket.
- Haugen som masten står på restaureres og skaden på denne dokumenteres. Dette arbeidet skal utføres av Universitetet i Oslo, Oldsaksamlingen og vil bli en jobb på en til to dager.

Utgiftene til dette arbeidet må dekkes av Røyken Elverk. Vennligst gi tilbakemelding om dette pålegget aksepteres.

Med hilsen


Geir Helgen
fylkeskonservator

Inger Liv Gøytil Lund
arkeolog

Kopi: Universitetet i Oslo, Oldsaksamlingen
Røyken Historielag

Saksbehandler: Inger Liv Gøytil Lund, tlf. 32 80 86 68