

Sak

Sydskaagen 37/289 av  
Bø søndre 37/7, Røyken K.  
Buskerud.

Dok. nr.

Datum

Dokumentets art

Merknader

Børn Børner, Fosseum 1380

Alg. p. 79 71 29. Kessdal.

- i sin jibben: Honeywell - Bull. 418030

9/5 - 77. Miller

Par del bratte plakat opp

for Børn behlva Rayken, Bisk.

reg. R på karket. S. Bøzand 37/7

utbyggingsfelt m/prot OBOS

Protest fra beboere, Godkai  
dyktet mark meket gult

Saken opp hos Formannskapet

4 del regulerende områd ingen  
gravlanger regestrut, men

Børner ha oppdagel gravlanger  
vald planlagt utbyggingsfelt.

/// på planen. Stn. m/krater

høyst påbegyrt Maskene

lyst per. Byggeten for OBOS

u. Høllvør Børn.

eksponert at kommunen i 1968. /,

Histriemødet vil gå all over  
Suares.

---

Boligfellet kaldt "Søeshagen"  
Stadfestet 1974, september

Reg. 4/ Nybruget.

---

Forslag om befaring

Dette dokumentet har et for stort format til å kunne skannes i sin helhet.

For innsyn ta kontakt med arkivet ved Kulturhistorisk museum:

[postmottak@khm.uio.no](mailto:postmottak@khm.uio.no)

## TEGNFORKLARING

- T Trafo
- P Parkeringsplass
- Garasje
- Boliger
- Gangveg
- Kjøreveg
- Privat areal
- Felles areal

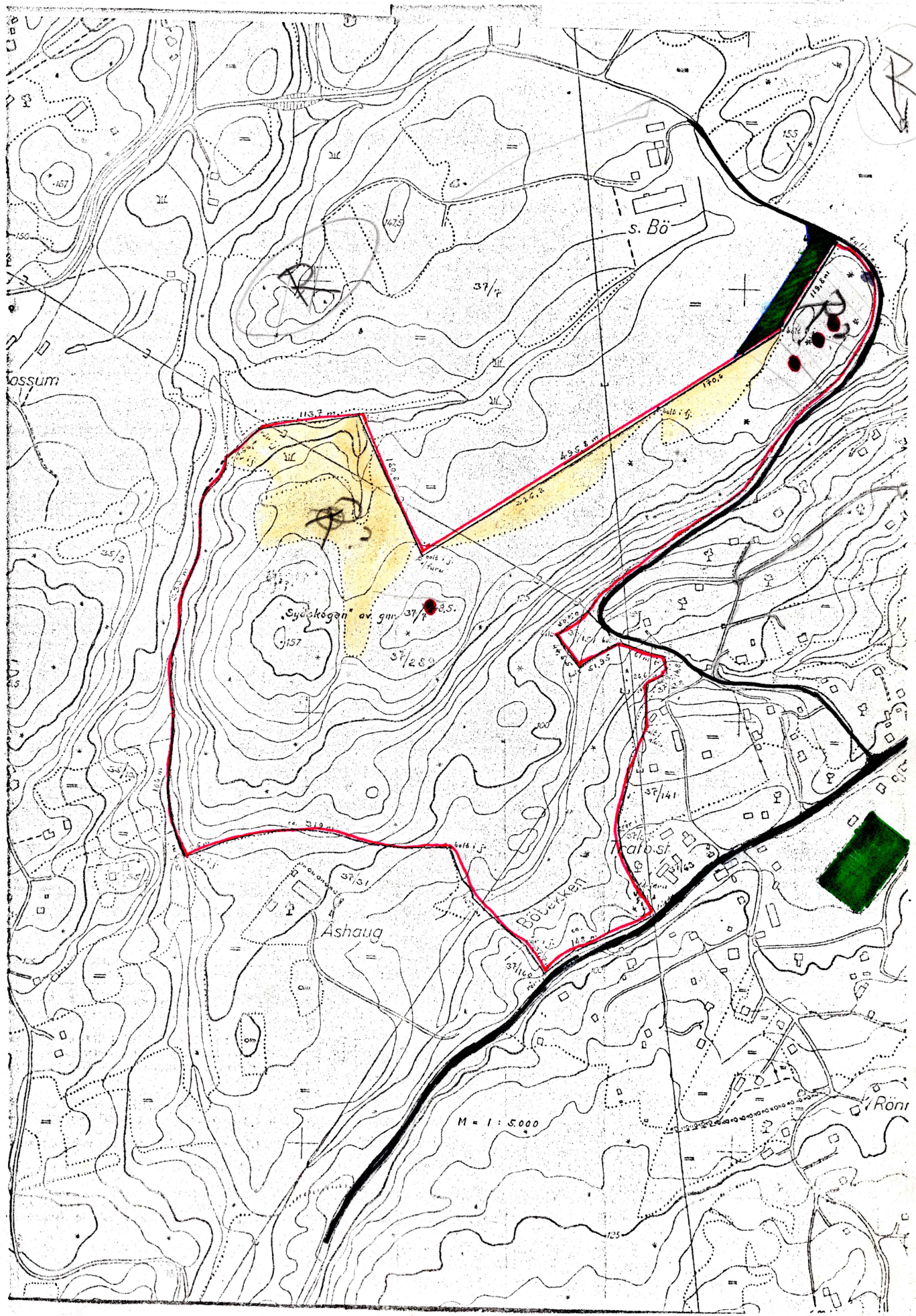
Kontakt:

Erik Kamfjord








eller Erik Olsen

B			
A			
Indeks	Rettelse	Sign.	Dato
<b>A/S MOELVEN BRUG</b>		PROSJEKT NR.:	1185
UTBYGGINGSAVDELINGEN		TEGN. NR.:	1200
KONVENTVN. 100, OSLO 2. TLF.: 55 64 74 - 55 91 82			
ARKITEKT	ARKITIM		
BYGN. TEKN. KONSULENT			
V.V.S. KONSULENT			
SYDSKOGEN, RØYKEN KOM.		DATO	17.04.84
BEBYGGELSESPLAN		SIGN	9001/1
		MÅL	





# TEGNFORKLARING.

	EKSISTERENDE LEDNINGER; VANN OG SPILLVANN
	PROSJEKTERT VANNLEDNING
	OVERVANNsledning
	SPILLVANNsledning
	PUMPELEDNING SPILLVANN
	KLOAKKPUMPESTASJON
	EIENDOMSGRENSE

B

A

Indeks

Rettelse

Sign.

Dato

**A/S MOELVEN BRUG**

UTBYGGINGS-AVDELINGEN

KONVENTVN. 100. OSLO 2. TLF.: 55 64 74 - 55 91 82

PROSJEKT NR.:

**1185**

TEGN. NR.:

**1405**

ARKITEKT

BYGN. TEKN. KONSULENT

V.V.S. KONSULENT

INGENIÖR CHR. F. GRÖNER A.S.

**BOLIGFELT SYDSKOGEN, RØYKEN KOMMUNE**

EIENDOMSOVERSIKT

*Dalbo 3440 Røyken  
Malmann*

DATO

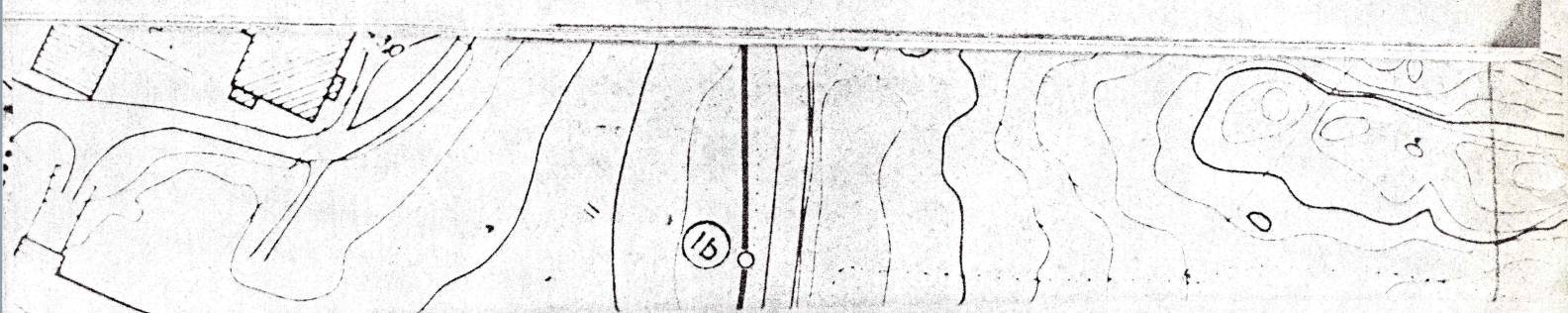
15.03.77

SIGN.

SN

MÅL

1:1000





**RØYKEN KOMMUNE**

TEKNISK SJEF

Tlf. 79 41 60\*

Rådhuset

3440 RØYKEN

J. 599/ryk.

J.nr. 1346/77 S/MØ

Universitetets Oldssaksamling  
Frederiks gate 2  
Oslo 1


Reguleringsplan "Sydskogen" i Røyken.  
-----

Ref.: Telefonsamtale 10/5-77.

./.  
./.

Vedlagt oversendes kopi av reguleringsplanen "Sydskogen".  
Til orientering legges også ved utsnitt av disposisjons-  
planen Bødalen/Slemmestad (hvor Sydskogen er inkludert)  
og av Oldsakssamlingens brev av 3/10-73 til Røyken  
historielag.

RØYKEN KOMMUNE, den 10. mai 1977

  
-----  
H. Sundlo  
tekn.sjef



3.oktober 1973.

AEC/VM

Røyken historielag  
v/formannen B. Bærum Svendsen  
3430 Spikkestad.

Vedlagt returneres den oversendte  
"Disposisjonsplan for Bødalen/Slemmestad" samt Røyken  
kommunes skriv av 6/8. Det eneste forminne Universitetets  
Oldsaksamling kjenner innenfor planens begrensning, er  
gravfeltet på Bø s. Dette berøres ikke av utbyggingsplanene,  
og Oldsaksamlingen har dermed ingen merknader til planen.

Beste hilsen

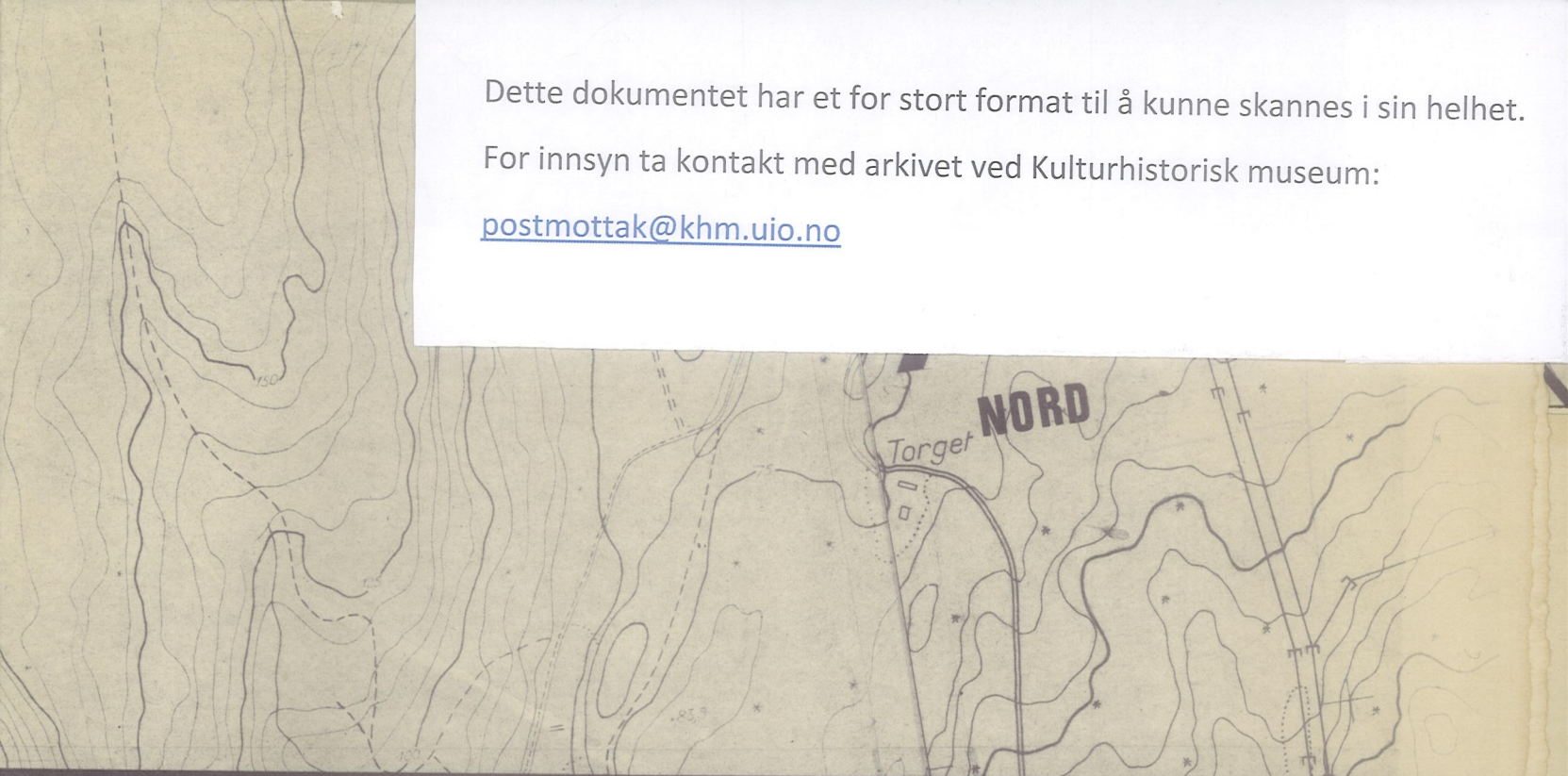
Arne Emil Christensen jr.

Bilag.

Dette dokumentet har et for stort format til å kunne skannes i sin helhet.

For innsyn ta kontakt med arkivet ved Kulturhistorisk museum:

[postmottak@khm.uio.no](mailto:postmottak@khm.uio.no)



# dområdet

MLINGSLOKALER

MÅL: RØYKEN  
1:5000 KOMMUNE

FORSLAG: AREAL-  
DISPOSISJON

Tegn nr:

# 4

## ALTERNATIV 1

RETTET:	5-12	6-1	18-1	19-2	31-7	3-12	1973
	20-2						1973

arkitekt per erik simonsen lillestrøm.

Dette dokumentet har et for stort format til å kunne skannes i sin helhet.

For innsyn ta kontakt med arkivet ved Kulturhistorisk museum:

[postmottak@khm.uio.no](mailto:postmottak@khm.uio.no)

TEGNFOR

REGULERINGSFORMÅL

FORMÅL

REGULERINGSFORMÅL

SYKKELVEG

BEHOLDNINGER

BEHOLDNING, GARASJER

LEKEAREAL, LEKEAREAL

- GRENSE FOR REGULERINGSFORMÅL
- - - - - BYGGEGRENSE
- - - - - SENTERLINJE REGULERT VEG
- 30x40 --- FRISIKTLINJE
- SYMBOL FOR REKKEHUS-BEBYGGELSE
- SYMBOL FOR ENEBOLIG-BEBYGGELSE
- ▨ EKISTERENDE BEBYGGELSE

N

MÅLESTOKK 1:1000

10 0m 10 20 30 40 50

DRING FOR

IMUNE

**MOELVEN BRUG**

MOELVEN BRUG

	DATE	SIGN
tax 2 11 76	26 8 76	EV
	25 11 76	EV

IFLG BYGNINGSLOVEN	DATE
TAK	
ETTERSYN	
DTAK	

MAR

13. APRIL 1976

Klipp i klipparkivet

## I N N B E R E T N I N G

om befaring av reguleringsfeltet Syndskogen  
(37/289) av Sør-Bø, gnr. 37/7, Røyken k.,  
Buskerud.

-----

Bjørn Brønner, Fossum, 1380 Heggedal meldte til Oldsaksamlingen 9/5-1977 at i et byggefelt kalt Syndskogen på det bratte plataet opp fra Bø-bekken var det gravhauger som ville ødelegges når anlegget ble satt i gang. Området er registrert av Per Oscar Nybruget i 1971 og 1972, men han har intet i Syndskogen. Oldsaksamlingen har i brev av 3/10-1973 klarert området.

Befaring ble foretatt av undertegnede 10/5-1977 sammen med Per Oscar Nybruget. Det dreiet seg om 4 hauger, hvorav tre lå i den østre ende av feltet. Den ene av disse hadde plyndringsgrop på toppen. Diameteren var 10 - 12 meter og høyden varierte mellom 1,5 og 2,5 m. Formen var pen, men enkelte steder var det "utvekster", slik at grunnflaten ikke var sirkulær. Stikking med jordbor viste at det var stein 30-40 cm under overflaten i alle haugene. Dette sammen med den litt uregelmessige formen fikk meg til å tvile på om det var gravhauger, og jeg bestemte meg derfor til å foreta noen prøvestikk i haugene.

Disse prøvestikkene ble foretatt 25/5-1977. Sammen med meg var fylkeskonservatoren i Buskerud, Geir Helgen. Vi prøvestakk i de tre østligste haugene. Overalt gav det samme lagrekkefølge: under torven fulgte et humuslag blandet med utsprengt stein, varierende mellom 30 - 40 cm. Under dette var det berg. Etter dette synes det som om haugene må være naturdannelser.

I tilfelle av at man kan ha plassert graver i sprekker i knausen, har jeg avtalt med entreprenøren at enten Helgen eller jeg skal være til stede når gravningsarbeidet begynner.

Ved mitt siste besøk på området var all hugst foretatt. Det viser seg at bare den østligste haug skal fjernes, de andre blir liggende i naturtomten mellom husene.

Oslo, 26.mai 1977.

*Lyder Marstrander*

Lyder Marstrander

25.mai 1977.  
LM/VM

Røyken Kommune  
Teknisk Sjef  
Rådhuset  
3440 RØYKEN.

Reguleringsplan "Sydskogen" i Røyken.

Sammen med Fylkeskonservatoren i Buskerud foretok jeg en ny befaring 25/5-1977. Det ble foretatt prøvestikk i 3 av haugene. Etter 30 - 40 cm med jord oppblandet med småstein støtte man overalt på berg. Det synes derfor som om haugene i Sydskogen er naturdannelser, og Oldsaksamlingen har derfor ingen bemerkninger til de fremlagte planer.

Vi ønsker imidlertid at en representant for oss eller Fylkeskonservatoren i Buskerud er til stede når gravningen settes i gang i området, og vi ber om å bli varslet når dette skjer.

Med hilsen

Lyder Marstrander

Gjenpart sendt:

Buskerud fylke, utbyggingsavdelingen, Haugesgt. 89, 3000 Drammen.  
Moelven Brug A/S v/Erik Kamfjord, Konventveien 100, Oslo 2.

Klipp i klipparkivet



SYDSKOGEN - RØYKEN  
-----

Notat fra befaring angående gravhauger den 25.05.77.

Deltagere: Fylkeskonservator Geir Helgen  
Arkeolog Lyder Marstrander  
Kamfjord, MBU  
Holth, TF

Haugen som det var mistanke om kunne være gravhauger ble besiktiget. Det ble fra både Helgen og Marstrander's side gitt uttrykk for at det var meget lite sannsynlig at det virkelig var gravhauger. Konklusjon på det hele ble at Marstrander sender brev til Røyken kommune (kopi til MBU) hvor resultatet av befaringen bekreftes. Videre at det ikke er noe til hinder for at anleggsarbeidet kan starte som planlagt med den bemerkning at arkeolog kontaktes når matjorden fjernes. Eventuell utgraving vil ta høyst 1-2 dager.

Drammen, 25.05.77

T. Holth (sign.)

Kopi:

Andresen  
Mortensen  
Elvestad  
Helgen  
Marstrander  
Kamfjord

J. m 783/77

Fylkeskonservator i Buskerud  
Geir Helgen  
Konnerudgt. 7

3000 DRAMMEN

TH/td

16. juni 1977

Vedr.: SYDSKOGEN - RØYKEN

I henhold til avtale under befaring på Sydsbogen den 25.05.77, gir herved beskjed om at matjordavtaking starter den 16.06.77. Melding om dette er sendt pr. telefon til Lyder Marstrander ved Oldsakssamlingen. Befaring på Sydsbogen og avgraving av toppmasse på gravhaugene blir utført den 17.06. Marstrander skal da være tilstede sammen med Holth fra Ing. Thor Furuholmen A/S.

Med hilsen

INGENIØR THOR FURUHOLMEN A/S  
Entreprenørforretning

T. Holth (sign.)

RE

Kopi:  
Røyken Kommune  
Marstrander, Oldsakssamlingen  
MBU

Andresen  
Mortensen  
Elvestad

I N N B E R E T N I N G

om befaring i Sydskogen, gnr. 37/289 av  
Bø søndre, gnr. 37/7, Røyken k.,  
Buskerud.

-----

Konklusjonen etter befaring av mulige gravhauger på  
Th. Furuholmens byggeplass av Geir Helgen og Lyder  
Marstrander 25/5-1977, var at en representant fra  
Oldsaksamlingen skulle være til stede ved fjerningen  
av haugene.

Ved befaring 21/6-1977 kunne haugene frigis, idet  
alle tre var tydelige naturdannelser.

Oslo, 24.juni 1977.

*Anne-Sophie Hygen*

Anne-Sophie Hygen

J. m 789/77

**INGENIØR THOR FURUHOLMEN A/s**  
ENTREPRENØRFORRETNING

Lyder Marstrander  
Universitetet i Oslo  
Oldsakssamlingen  
Blindernveien  
OSLO 3



DISTRIKTSKONTOR DRAMMEN  
BUSKERUD - VESTFOLD  
POSTBOKS 505  
3001 DRAMMEN

DERES REF.                      DERES BREV AV                      VÅR REF. TH/tds                      DATO 22. juni 1977

Vedr.: SYDSKOGEN I RØYKEN.  
-----

Befaring og oppgraving av gravhaugene foretatt den 21.06.77.  
Tilstede var mag.art. Anne-Sophie Hygen fra Oldsakssamlingen  
og ing. Terje Holth fra Ing. Thor Furuholmen A/S.  
Ved oppgravingen ble det konstatert at det ikke var gravhauger.  
Videre arbeid med utgraving av tomter, veier og grøfter kan  
fortsette som planlagt.

Med hilsen

  
INGENIØR THOR FURUHOLMEN A/S  
Entreprenørforretning  
  
Terje Holth

Kopi:

Fylkeskonservator Helgen  
Røyken Kommune  
MBU  
TF: Andresen, Mortensen, Elvestad

HOVEDKONTOR  
KARL JOHANS GT. 39 - OSLO  
TELEFON (02) 33 07 90\* Ø  
33 76 63  
POSTBOKS 506, SENTRUM, OSLO 1

TELEGRAMADR.: „EXCAVATOR”  
TELEX: 16162 „EXCAV N”  
POSTGIRO: 5 15 87 61  
BANKGIRO: 6019.05.00325

AVD. GRORUD  
HOVEDLAGER  
HOVEDVERKSTED  
MATERIALAVDELING  
ØSTRE AKER VEI 260 - OSLO 9  
TELEFON (02) 16 12 50\*  
TELEX: 18676 „EXCAV N”

TF. nr. 77. 50000. 12-76. W# 62578