

UNIVERSITETETS  
OLDSAKSAMLING

FREDERIKS GATE 2  
OSLO 1

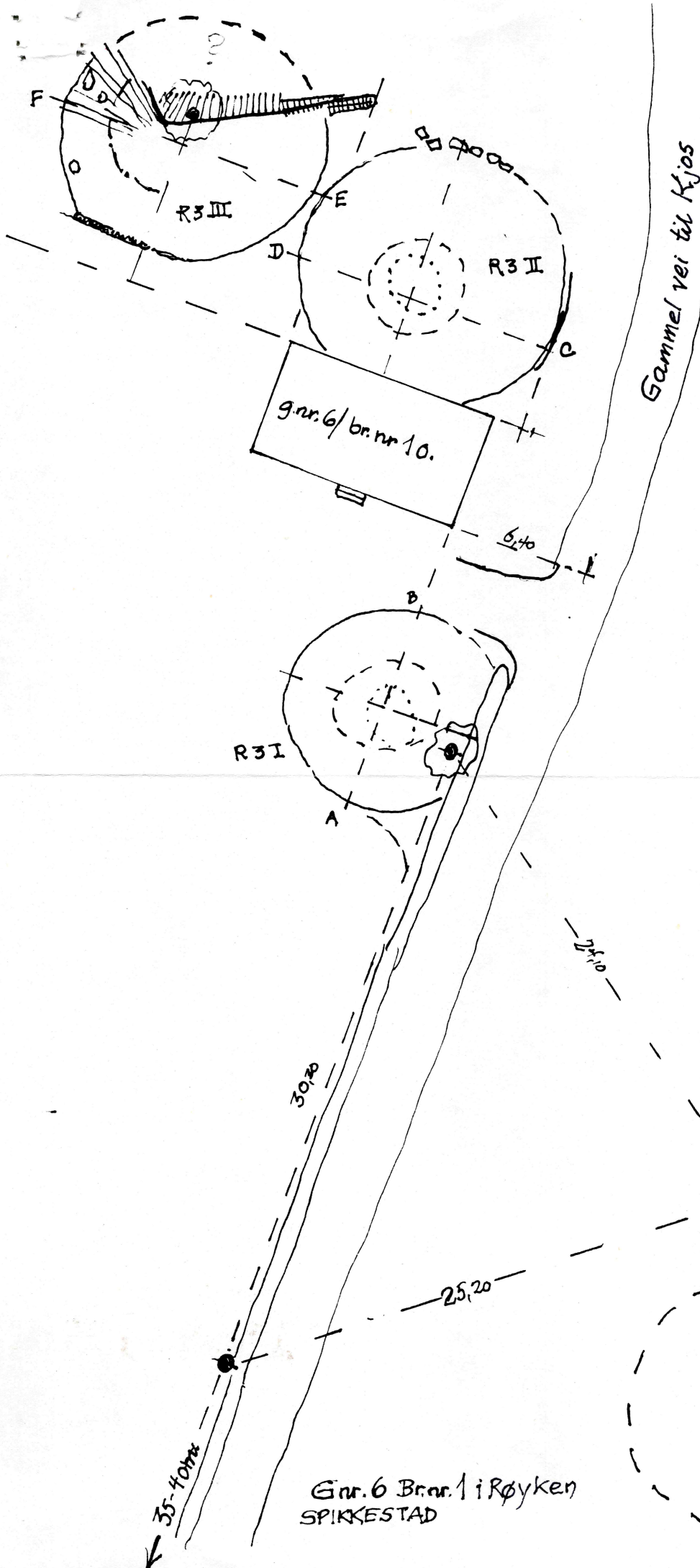
|                           |             |
|---------------------------|-------------|
| Gårds/bruksnavn           |             |
| Spikkestad                |             |
| G.nr./br.nr.              |             |
| g.nr. 6, b.nr. 24         |             |
| Kommune                   | Fylke       |
| Røyken                    | Buskerud    |
| Sogn                      | Prestegjeld |
| Røyken                    | Røyken      |
| Eier/bruker, adr.         |             |
| <del>Svendsen</del>       |             |
| Gjelder:                  |             |
|                           |             |
| Flyfoto                   | Kartref.    |
| Innber./rapport/reg. ved: | Dato        |
| Einar Østmo               | 9. mai 1985 |

Fra herr Bernt B. Svendsen var det innkommet en melding, datert 6. mai 1985 (j.nr. 1047) om et mulig steinbygget gravkammer på ovennevnte eiendom. Beliggenhet m.v. fremgår av herr Svendsens notat (vedlagt).


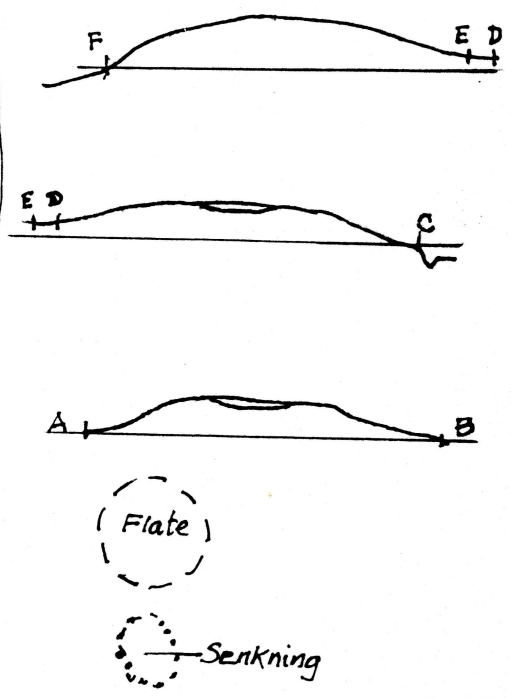
Jeg befarte stedet med herr Svendsen den 9. mai, og foretok en liten utgravning der 14. mai sammen med stud.mag.art. Espen Uleberg. Forekomsten viste seg å være naturlig, det var en oppsprukket granittblokk som hadde kommet til å ligne et kammer.

Oslo, 30. mai 1985

Einar Østmo



SNITT

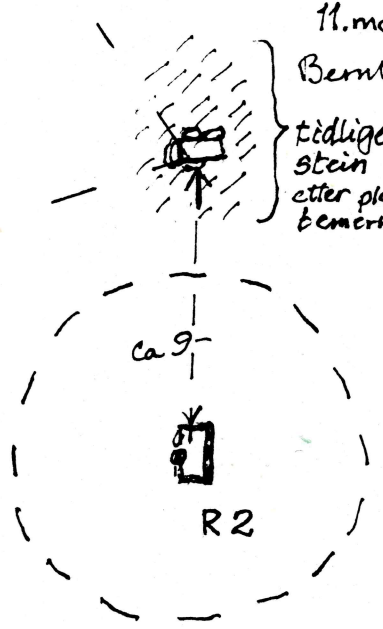


M=1:250

11. mai 1985

Bernt Berem Sæviolen

tidligere mye stein i jorda etter pløying (10-20 cm) bemerket i 1969.



Gnr. 6 Brnr. 1 i Røyken SPIKKESTAD

85 92 57

Universitetets Oldsaksamling

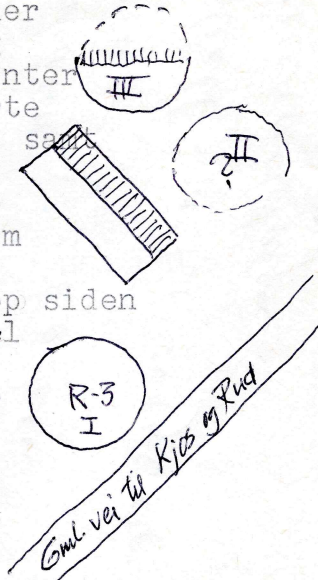
Til den top.-ark. registrering i Røyken, Buskerud 1971-72.  
Spikkestad nr. R-2. (eller R1?)

Ca. 4 m nord for denne haugen ble det under  
höstpløyningen avdekket et gravkammer. Jeg  
ble først oppmerksom på en stein som i vinter  
stakk opp over snøen. Nå når snøen er borte  
har jeg skissert opp kammeret og steinene, samt  
beliggenheten i forhold til de øvrige  
hauger. Kammeret er bygget opp på granit-  
flaten og kantsteinene har ligget ca. 20 cm  
under overflaten nå da de ble bikket opp.  
De vestre ca. 60 cm var antagelig spadd opp siden  
det lå helt tomt til bunnen, den østre del  
er fylt med jord og kanskje urørt. Det  
litt interessante er at kammeret her lig-  
ger øst-vest, mot i haugen R-2 nord-syd.

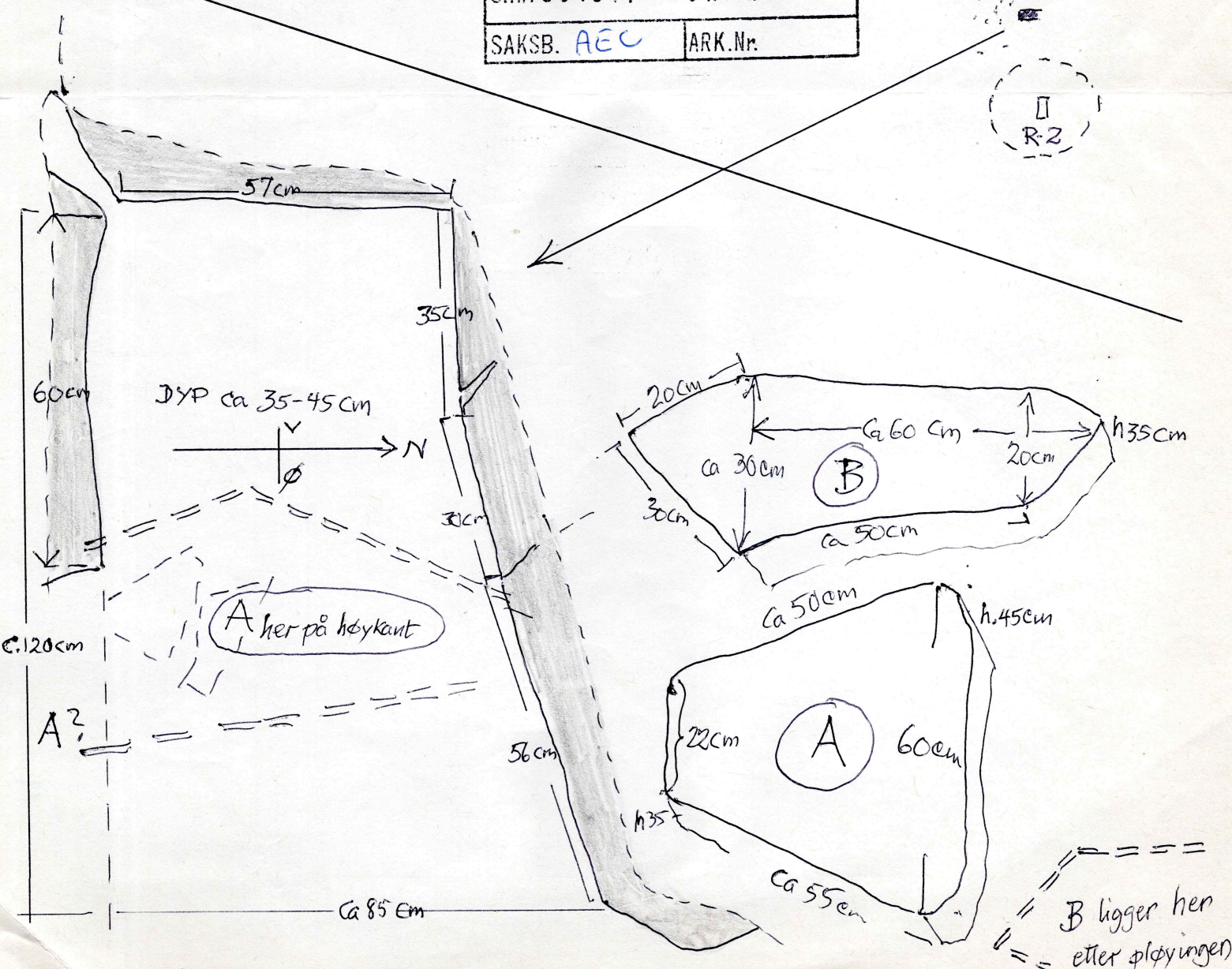
Med hilsen

Bernt B. Svendsen *småblær*

|                 |            |
|-----------------|------------|
| OLDSAKSAMLINGEN |            |
| J.nr. 001047    | 07. MAJ 85 |
| SAKSB. AEC      | ARK.Nr.    |



mye småstein



til Roqken

Lierbakene

Livhroa → V → Roqken

→ Lakell, ta til veststae  
Laueruddalen

→ Spitelentet

Opp Sp. ut. lakkene

200 m.  
på v. k. v. portk.  
stort gult luss

3/11/82  
01.11.1982  
GJESVAKSWITINGEN

