

Sak

Industribygg/gravhanger. Spikkestad 6/1 m.H.,
Røyken, ~~Alvsthus~~ Buske-ruet.

Dok. nr.	Datum	Dokumentets art	Merknader
①	-	Reg av form. - Spikkestad.	
①	30/5-74	Søkn. om frigivelse NEBB - U.O.	
②	14/6-74	Tunberetu. om befaring. H.B.	
③	14/6-74		
③	17/6-74	Sit-planer NEBB - U.O.	
④	18/6-74	Brev U.O. - NEBB.	
⑤	1/10-74	Brev NEBB - U.O.	
⑥	20/11	Notat om konferanse U.O. - NEBB	
⑦	Feb. -75	Skr fra Røyken Vid-ovlag	1 Kart-bilag
⑧	11/3-75	Brev NEBB - U.O m. bilag	
⑨	12/10-75	Brev B.B. Spenssen - U.O.	1 Kart-bilag
⑩	juni-76	Tunberetu. - H. Brunke	
⑪		Brev U.O. - Einar Bjørnstad	

Gjenpart: P.O. Nybruget.

27. mai 1974.
IM/EN

A/S NEBB,
OPG
v/Ingeniør Pedersen,
Postboks 429,
SENTRUM - OSLO 1.

Fortidsminner på Spikkestad i Røyken.

Hermed oversendes kopier av våre registreringer på gnr. 6,
Spikkestad i Røyk i henhold til telefonsamtale den 24. mai.

Med hilsen

Irmelin Martens

VEDLEGG.

NEBB

1435/74

Universitetet i Oslo
Oldsaksamlingen
Fredriksgt. 2
OSLO 1

Deres ref.

Deres brev av

Vår ref.
OPG/PS-11Oslo,
30. mai 1974

FRIGIVELSE AV FORNMINNER

Vi viser til samtaler og befaring med Deres assistent Helge Bråthen.

Som bekjent har NEBB ervervet en rekke bruk under gård nr. 6, Spikkestad i Røyken, med det formål å etablere industrivirksomhet på eiendommen. Dette er også forutsatt i Røyken kommunes generalplan.

I disse dager har vi gjennom de tidligere eiere fått opplysninger om at det på enkelte av brukene er registrert fornminner, som kommer inn under "Lov om Fornminne".

De fornminner det gjelder har følgende registreringsnummer:

G. nr. 6, b. nr. 1	R. 2	Kart Kjos	Haug
	R. 4	Kart Kjos	Haug
G. nr. 6, b. nr. 5	X. 2	Kart Kjos	Haug
G. nr. 6, b. nr. 10	R. 3	Kart Kjos	Opptil 3 hauger

I samsvar med avtale og i tråd med anmerkningene i registreringene tillater vi oss herved å søke om frigivelse av disse haugene.


Dersom haugene skal ettergraves, ville vi være takknemlig for om dette kunne skje i år, idet planene for området nå begynner å skyte fart, og det allerede fra neste år kan bli aktuelt å starte gravearbeider på området.

Hvorvidt dette i så fall blir innenfor det aktuelle området er ikke avgjort ennå, men vi står selvsagt friere i vårt planleggingsarbeide dersom det er mulig å frigi haugene allerede i år.

Vi håper derfor at det er mulig å få til dette, og hører gjerne fra Dem snarest.

Vennlig hilsen
A/S NORSK ELEKTRISK & BROWN BOVERI


Jean L. B. Bjering
Overingeniør



J. W. Pedersen
Ingeniør

/EVL

I N N B E R E T N I N G

om befaring på Spikkestad, gnr. 6,
Røyken k., Buskerud.

Undertegnede var 9/5-1974 på befaring på Spikkestad, sammen med ingeniør Pedersen, NEBB. NEBB har ervervet et område av Spikkestad for oppføring av nye fabrikklokaler. På enkelte av bruksnummerne finnes følgende fornminner, samtlige på ØK's kartblad Kjos:

- Gnr. 6, bnr. 1 R 2 Utpløyd haug.
- " 6 " 1 R 4 - " -
- Gnr. 6, bnr. 5 X 2 Haug
- Gnr. 6, bnr. 10 R 3 Opptil 3 hauger.

R 2 og R 4 ligger ute i en kornåker. R 2 er i registreringsrapporten anslått til ca. 7 - 8 m i diam., mens høyden er ubetydelig. R 4 er samme sted gitt målene: diam. ca. 10 m, h. ca. 1 - 1,25 m. Begge disse er i rapporten anbefalt ettergravd og frigitt.

R 3 er en samling av tre hauger, hvorav én er usikker som fornminne. (Det er i så fall knapt halvparten igjen). De to andre haugene bør etter min mening også frigis, når man tar den store samfunnsmessige betydning og haugenes dårlige forfatning i betraktning.

I tilfelle frigivelse bør haugene om mulig graves i løpet av 1974.

Oslo, 14.juni 1974.

Helge Braathen.
Helge Braathen

1575/74 (3)

A/S Norsk Elektrisk & Brown Boveri

NEBB

Universitetet i Oslo,
Oldsaksamlingen,
Fredriksgt. 2,
OSLO 1.

Ifølge Deres/vårt brev av
According to your/ our
letter of

Kan beholdes
May be retained

Ifølge telefonsamtale/avtale
med
According to telephone con-
versation/agreement with

Bes returnert
Please return

I retur med takk for lånet
Returned with thanks

Til uttalelse/godkjenning
Please comment/For approval

Vennligst svar direkte
Please answer directly

Til underretning
For your information

Feilsendt oss
Received by mistake

Vennligst ring 55 70 90, Inje
Please call upon us

Angår Helge Bråthen.
Re

Oslo, Norway, 17.6.74


Vennlig hilsen,
Best regards,



NEBB SPIKKESTAD.

6-5-74.

1:5000



Dette dokumentet har et for stort format til å kunne skannes i sin helhet.

For innsyn ta kontakt med arkivet ved Kulturhistorisk museum:

postmottak@khm.uio.no



18.juni 1974.

HB/VM

Norsk Elektrisk & Brown Boveri, NEBB
v/ingeniør Pedersen
Bygdøy allé 135
Oslo 2.

Industribygg på Spikkestad, gnr. 6, Røyken, Buskerud.

Vi viser til forsendelse av 17/6-1974.

De nyankomne kartene med inntegnet NEBB's innkjøpte eiendommer viser at blant annet eiendommen med fornminne R 3, gnr. 6, bnr. 10, ennå ikke er ervervet av NEBB. Vi kan derfor ikke behandle frigivelsessøknaden før dette er skjedd.

Likeledes ser det ut til at fornminnene R 4 og X 2 blir liggende så langt ut mot eiendommens grense mot øst at det vel er mulig at disse ikke kommer inn i selve anleggsområdet. I så fall bør de vel kunne spares.

Irnelin Martens

Helge Braathen

18. juni 1974.

HB/VM

Norsk Elektrisk & Brown Boveri, NEBB
v/ingeniør Pedersen
Bygdøy allé 135
Oslo 2.

Industribygg på Spikkestad, gnr. 6, Røyken, Buskerud.

Vi viser til forsendelse av 17/6-1974.

De nyankomne kartene med inntegnet NEBB's innkjøpte eiendommer viser at blant annet eiendommen med fornminne R 3, gnr. 6, bnr. 10, ennå ikke er ervervet av NEBB. Vi kan derfor ikke behandle frigivelsessøknaden før dette er skjedd.

Likeledes ser det ut til at fornminnene R 4 og X 2 blir liggende så langt ut mot eiendommens grense mot øst at det vel er mulig at disse ikke kommer inn i selve anleggsområdet. I så fall bør de vel kunne spares.

Irmelin Martens

Helge Braathen

NEBB

⑤

Oldsaksamlingen
Universitetet i Oslo
Fredriksgt. 1

OSLO 1

Deres ref.
HB/VM

Deres brev av

Vår ref.
OPG

Oslo,
11. oktober 1974

VEDR: INDUSTRIBYGG PÅ SPIKKESTAD - G. NR. 6
RØYKEN I BUSKERUD

Vi viser til vår søknad av 30/5-1974 om frigivelse av registrerte gravhauger på nevnte gård, samt Deres svar av 18/6-1974.

Overdragelsen av eiendommen, g. nr. 6, b. nr. 10, kan ennå ta noen tid, og vi vedlegger derfor erklæring fra eieren om at vi i denne saken kan handle på hans vegne. Vi håper at De finner det tilstrekkelig til å kunne ferdigbehandle søknaden.

Når det gjelder de registreringene som ligger ut mot eiendomsgrensen i øst, vil vi vise til samtaler med Helge Braathen, hvor vi har gitt uttrykk for at vi gjerne vil innpasse fornminnene i våre planer. Vi arbeider nå med disposisjonsplan for eiendommen, og vil få lov å rådføre oss med Dem om hvorledes slik bevaring riktigst skal gjennomføres etter hvert som denne planleggingen skrider frem. Ifølge den fremdriftsplan som vi arbeider etter idag, vil byggearbeidet kunne påbegynnes våren 1976.

X Det er ikke trolig at de aktuelle områdene vil bli berørt i første byggetrinn, men for å være på den sikre side, ville det være ønskelig å foreta utgraving våren/sommeren 1975.

Vi håper at det vil være mulig å få en avgjørelse på vår søknad snarest, og hører gjerne fra Dem igjen.

Med vennlig hilsen
A/S NORSK ELEKTRISK & BROWN BOVERI



J. W. Pedersen
Ingeniør

Vedlegg
/EVL

Oldsaksamlingen,
Universitetet i Oslo,
Fredriksgt. 1,
OSLO 1.

Vi erklærer med dette at A/S NORSK ELEKTRISK & BROWN BOVERI har tillatelse til å søke om frigivelse av de fornminner som er registrert på vår eiendom, Gnr. 6, Bnr. 10, Furrulund i Røyken, idet det må antas at eiendommen på et senere tidspunkt blir en del av bedriftens industriareal på stedet.

Det forutsettes at bedriften bærer alle omkostninger som måtte være forbundet med en slik frigivelse.

Oslo/Spikkestad, 25.9.74.

Spikkestad den 7-10-74

*for Herman Christophersen
Gudrun Christophersen*

In duplo.

⑥ 20/11-74

Notat om konferanse m. ing Pedersen, Nebb.

Tilst. ing Pedersen, S. Marstrand, H. Braathen.

Det ble bestemt at U.O. venter på
avklaring av de juridiske sider av overtakelsen
av eiend. Furulund, 6/10.

Etter mottakelsen av bekræftede overtakelses-
papirer e.l. rettsgyldige dokument, vil U.O.
prosjektene undersøkelser til sommeren 75.
Personer prosjektets utførelse blir forsinket,
(dette blir avklart i mai 75) kan U.O. overveie
å utsette undersøkelsen til 76.

H.B.

Kommentar til NEBB-Regulering.

Ved Astrup og Høllerns planforslag for firmaet NEBB går det fram at kontorbygget vil dekke krysset hvor oldtidsveiene møtes, og dessuten tre kanskje fire gravhauger. Likedan vil en gravhaug bli dekket av parkeringsplassens asfalt.

Sommeren 1974 påviste jeg haugene for ingeniør J. W. Pedersen ved NEBB, og under en samtale med ham en tid senere, hvor han antydte plassering av hall og hus, forklarte han at det ville være vanskelig å unngå Nr. R 2, (jeg henviser her til den topografisk - arkeologiske registrering av fornminner i Røyken), derimot kunne man til gjengjeld tenke seg et arrangement omkring R 4, som ville komme til å ligge nær innkjørselen.

Ved Astrup og Høllerns forslag er R 4 tenkt rasert.

Vi er klar over at disse fornminnene - haugene - ikke er betydelige i landsmålestokk, og at arkeologenes interesse i første rekke strekker seg til innholdet og hva det forteller.

Vi mener at R 4 må kunne bevares, og at det kan skje ved ganske enkelt å endre litt på de inntegnede grønt rabatter mellom de foreslåtte parkeringsplasser. Dersom det med tiden skulle vise seg å bli behov for det antall parkeringsplasser som er planlagt oppå og rundt haugen, må disse kunne legges et annet sted, det skulle være plass nok.

Spikkestads historie går langt bakenfor de tider hvor vi får de første skriftlige underretninger om våre forfedre. Kildene til vår viten om kultur, bosetning og samfunnsforhold i forhistorisk tid er først og fremst fornminnene.

Veimotet - Spikkestad krysset - er så gammelt at ingen kan si noe sikkert om det, men det har vært møtested her helt fram til jernbanen og NYveien kom.

Oldtidsveien øst-vest mellom fjordene treffer her på høyderyggen sammen med veiene fra nord og sør. Sørfra kommer veien fra Hyggen inn på Bølstadtunet hvor den møter resten av den gamle Lahellveien. Den fortsetter nordover som Bjørndals vei til Aspelund og fram til krysset. Den siste stumpen forsvant i teglverkets leiretak. Nordover går veien ennå fram til Nordøsten, siden kan den følges over Rud, Kjos, Haukelia og videre gjennom skogen fram til Dikemark.

Der hvor veier møtes treffes folk, og som skikken var før kristendom og kirkegård, gravla man sine døde så farende folk skulle se det, langs vei eller skipsled. (Denne skikken er så gammel i vår kulturkrets at allerede Homer gir detaljerte beskrivelser av den i Illiaden.) På høyderyggen ved Spikkestadkrysset ligger det ennå fem gravhauger, noe flatet ut av tidens tann.

Røyken historielag foreslår her, i henhold til Lov om fornminne av 29. juni 1951 § 7, punkt 1 og 2, at haugene blir gransket ved utgraving, eller på annen måte, og etter granskingen flyttet, som foreslått på vedlagte skisse, og satt i stand i gjen til antatt tidligere høyde og form.

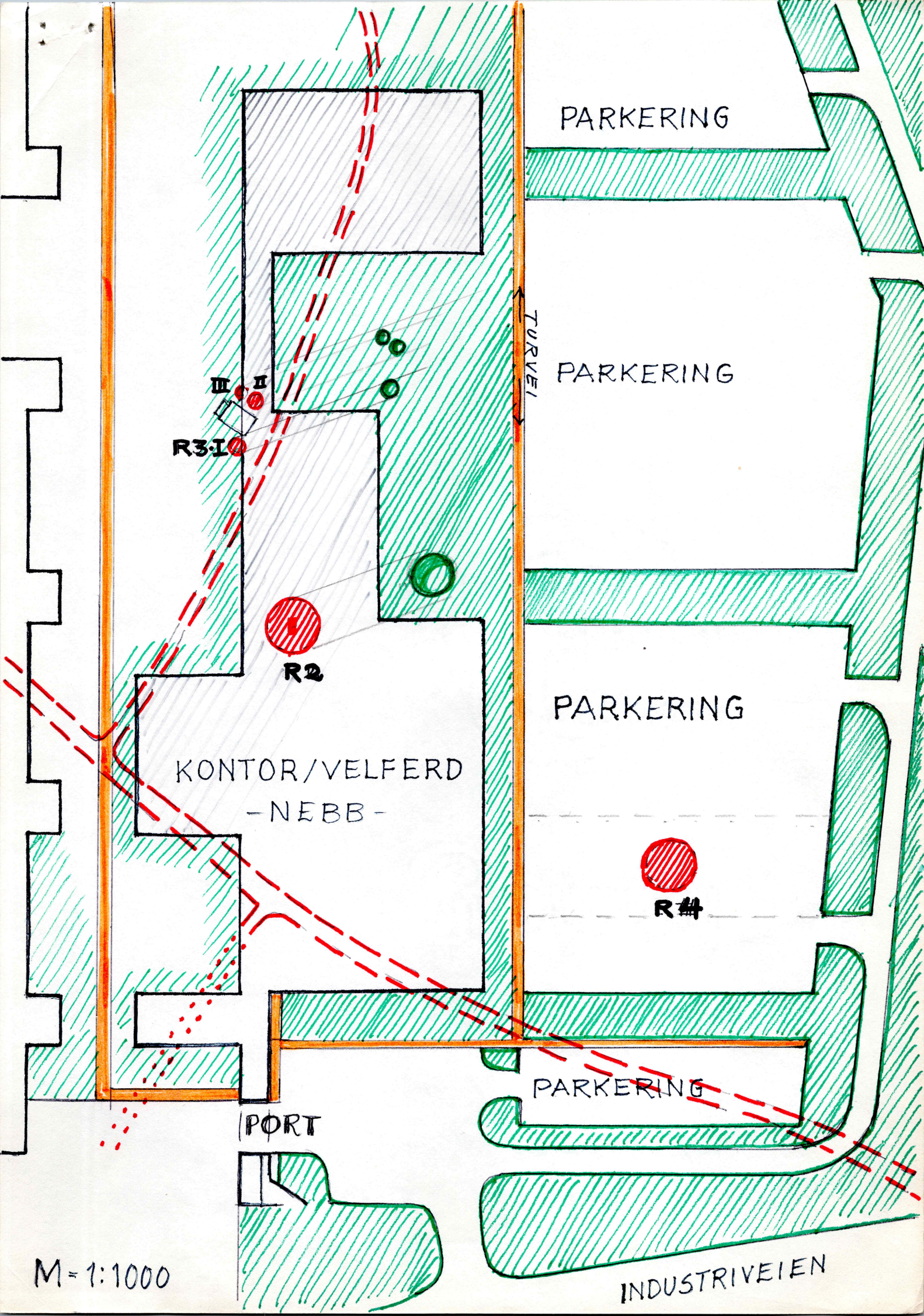
På denne måten vil man uten ulempe for den nye grunneieren, firmaet NEBB og deres byggeplaner, kunne bevare fornminnene ved det gamle møtestedet. Ved en nennsom utforming av grøntarealet foran kontorbygget vil man dertil kunne oppnå en landskapsmessig attraktiv detalj.

Tilslutt vil vi sitere Lov om fornminne hvor det i innledningen blandt annet heter:

"Våre fornminner og kunnskapen om dem utgjør en del av folkets og hele nasjonens åndelige kapital. De representerer en felles kulturarv som vår sene etterslekt har plikt til å verne og hegne om. I vår tekniske og materielle tidsalder har de kulturelle verdier så lett for å bli stilt i skyggen av rent praktiske og timelige fordeler. Vi må ikke glemme at for hvert fornminne som raseres så sløser vi med denne kulturarven som våre etterkommere har like stor rett til som vi selv."

Røyken historielag, februar 1975.

Bernt Berem Svendsen.



PARKERING

PARKERING

PARKERING

PARKERING

R3-I

R2

R4

KONTOR/VELFERD
-NEBB-

PORT

TURVEI

INDUSTRIVEIEN

M = 1:1000

6/3/75

NEBB

8

Oldsaksamlingen
v/Professor Marstrander
Universitetet i Oslo
Fredriksgt. 1
OSLO 1

Deres ref.

Deres brev av

Vår ref.
OPG/PS-11Oslo,
11. mars 1975

VEDR: FORNMINNER, G. NR. 6, SPIKKESTAD, RØYKEN

Vi viser til tidligere korrespondanse i denne saken, samt konferanse på Deres kontor 20/11-1974.

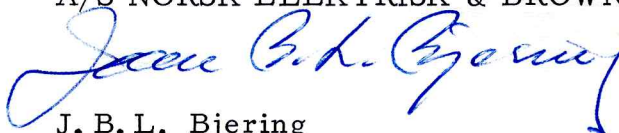
I forbindelse med behandlingen av reguleringsforslaget for vår eiendom på Spikkestad har vi, i brev av 6/3-1975, informert Røyken Bygningsråd om vår avtale i forbindelse med utgravning og frigivelse av gravhaugene på området, og vedlegger kopi av dette brevet til Deres orientering.

Når det gjelder Gudrun Christoffersen's underskrift på erklæringen av 25/9-1974, er det fastslått at denne ikke er juridisk bindende, idet hennes far, Hermann Christoffersen fortsatt står som eier. Registreringen R3 kan således ikke formelt frigis på det nåværende tidspunkt. De øvrige fornminner ligger på vår eiendom og kan behandles straks.

Det er imidlertid nødvendig, av hensyn til saksbehandlingen i kommune og fylke, at Oldsaksamlingen gir en bekreftelse på at alle fornminnene som ligger på den del av G. nr. 6 som omfattes av NEBB's reguleringsforslag, vil bli behandlet som tidligere avtalt, og vi ber om at en slik erklæring blir gitt.

Vi hører gjerne fra Dem snarest, og står gjerne til tjeneste med opplysninger, karter, etc., dersom De skulle trenge dette.

Vennlig hilsen
A/S NORSK ELEKTRISK & BROWN BOVERI



J. B. L. Bjering
Overingeniør



J. W. Pedersen
Ingeniør

Vedlegg:



JWP/EVL

Røyken Bygningsråd
v/Teknisk sjef Sundlo

3440 RØYKEN

OPG/PS-11

6. mars 1975

VEDR: REGULERINGSPLAN, G. NR. 6 - FORNMINNER

Ifølge Oldsaksamlingen ved Universitetet i Oslo er der registrert fornminner, gravhauger, på den del av G. nr. 6 som er omfattet av NEBB's reguleringsplan, se vedlagte kart.

Straks vi ble gjort kjent med dette, tok vi kontakt med Oldsaksamlingen, og befaring ble foretatt sammen med vikarierende konservator Helge Bråthen 9/5-1974.

På grunnlag av befaringen ble man enige om følgende:

1. Gravhaugene burde utgraves og frigis, som anbefalt i registreringspapirene.
2. NEBB skulle sende formell søknad om frigivelse snarest, slik at utgravingen kunne komme med i Oldsaksamlingens arbeidsprogram.

Søknad ble sendt 30/5-1974.

Vi vedlegger den korrespondanse som foreligger, og som det vil fremgå der, har den videre saksbehandling vært følgende:

3. Fornminne R3 ligger på G. nr. 6, b. nr. 10, som ennå ikke er ervervet av NEBB. Da søknad må fremmes av grunneier, måtte NEBB først innhente eierens tillatelse til å søke frigivelse på dennes vegne. På grunn av eierens høye alder og sviktende helbred, ble skriftlig tillatelse gitt av eierens datter, Gudrun Christoffersen, ved erklæring til Oldsaksamlingen, datert 25/9-1974.
4. 20/11-1974 hadde vår ingeniør J. W. Pedersen et møte med Oldsaksamlingens bestyrer, professor Marstrander, og Helge Bråthen. Her ble NEBB's illustrasjonsplan til reguleringsforslaget lagt frem, og man drøftet hvorledes man best kunne vareta alle interesser.

NEBB

00960


Man ble enige om følgende:

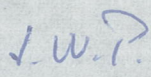
- 4.1 R2 og R3 frigis.
R4 og X2 søkes bevart ved hensiktsmessig arrondering.
- 4.2 Det må stadfestes at Gudrun Christoffersen's underskrift på erklæring av 25/9-1974 er juridisk bindende, før formell frigivelse kan innvilges.
- 4.3 Utgravningen settes opp på Oldsaksamlingen's arbeidsprogram, fortrinnsvis i 1976, men hvis det blir påkrevd, vil man søke å gjennomføre arbeidet i 1975.

Vi har ikke noe ønske om å presse på i denne saken før det er nødvendig, og ettersom 1. byggetrinn overhode ikke berører noe på nordsiden av Myhreveien, burde en erklæring fra Oldsaksamlingen om at frigivelse vil bli innvilget, straks det juridiske er bragt i orden, være tilstrekkelig på det nåværende tidspunkt.

Vi vil derfor snarest ta kontakt med Oldsaksamlingen, og skal få lov å holde Dem informert om sakens videre gang.

Vennlig hilsen
A/S NORSK ELEKTRISK & BROWN BOVERI


J. L. B. Bjering
Overingeniør


J. W. Pedersen
Ingeniør

Bilag:



Røyken Historielag

RØYKEN

boks 1

3430 SPIKKESTAD

1853/75

⑨

Universitetets oldsaksamling

ad Fornminne i Røyken nr.: R 2

I brev av 16/6-1969 til Dem har jeg beskrevet haugen og nevnt at en større stein var bikket opp under plöying. Jeg hadde håpet at haugen kunne blitt undersøkt för det skjedde for store ödeleggelser.

I dag gikk jeg forbi stedet og fant ~~jxx~~ haugen totalt rasert. En stor stein 2,40 m lang, 40 cm høy, og ca. 25-30 cm tykk som har dannet den ene siden av gravkammeret har under plöying blitt dreiet rundt og trukket på tvers gjennom graven for så å bli løftet opp. Et stort hull ligger igjen. Litt bortenfor ligger en noe kuleformet stein ca. 50 cm i diameter.

Traktorkjöreren må ha visst hva han gjorde, for han må ha brukt adskillig kraft for å få den store og lange steinen dit den ligger.

[Dette er sikkert gjort med hensikt. I sommer hadde jeg en samtale med naboen Ole Rud, som mente å vite at disse gravene bare var leirhauger. Jeg forklarte at nettop denne haugen hadde svnlig gravkammer og var registrert, og ville bli undersøkt. Han svarte med å si at: "ja men Björnstad (brukeren av jorda) og jeg vi vet ikke det" Nå vet dere det svarte jeg, dessuten har nok Björnstad fått klar^{skriftlig} beskjed.]

Det er selvfølgelig ikke noe å gjøre med det som er gjort, bonden har jo "bare plöyd" jorda si, og nå ligger vel mulig innhold rundt omkring.

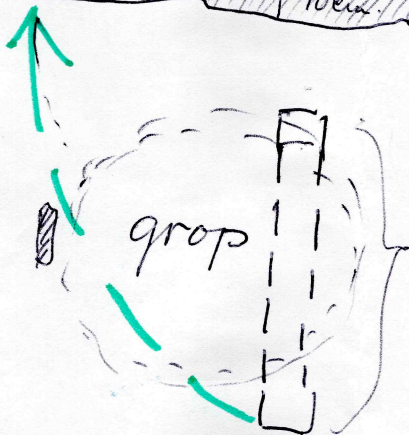

Med hilsen


Bernt B. Svendsen

Vedlagt skisse

R-2

12/10.1975



 stein

BS

I N N B E R E T N I N G

om befaring på Heggum N., 14/1, Røyken k.,
Buskerud.

Grunnet melding fra Røyken Historielag v/Bernt B. Svendsen om overpløying av gravhaug på Spikkestad, 6/1, og ubesvart brev om innlevering av oldsaker, v/konservator Geir Helgen, var undertegnede på Heggum 25/5-1976.

Eieren av Heggum, Einar Bjørnstad, driver jorda på Spikkestad som NEBB er eier av. Ved mitt besøk på gården traff jeg imidlertid ingen hjemme.

Mitt forsøk på å oppspore Erik Bjørnstad var likeledes til dels mislykket, da han heller ikke var hjemme. Imidlertid snakket jeg med hans kone, som kunne opplyse at Erik Bjørnstad hadde overlatt Heggum til Einar Bjørnstad, og at sistnevnte var i besittelse av de omtalte oldsakene. Hun fortalte også at han ikke var villig til å innlevere dem.

Oslo, i juni 1976.

H. Braathen
Helge Braathen

17.juni 1976.

REK.

AEC/VM

Herr Einar Bjørnstad
Heggum
3440 Røyken.

Oldsaker på Heggum, overpløyd gravhaug på Spikkestad.

Universitetets Oldsaksamling har tidligere skrevet til Erik Bjørnstad om de steinalderssakene som oppbevares på Heggum, kopi av brevet vedlegges. Ved besøk 25/5 fikk Museets representant opplyst at De har overtatt Heggum, så vi fornyer henvendelsen og vedlegger funnskjema, som vi gjerne vil ha utfylt med så mange opplysninger som mulig, da dette øker oldsakenes verdi for forskningen ytterligere.

Fra Røyken Historielag ved Bernt B. Svendsen har vi fått melding om at en skadet gravhaug på Spikkestad, der De bruker jorden, er blitt ytterligere skadet ved pløying. Haugen er registrert av Oldsaksamlingen, og burde vel være kjent både for eier og bruker. Vi gjør oppmerksom på bestemmelsene i Lov om Fornminne, og går ut fra at De holder godt klar av haugen ved senere landbruksarbeid. En representant fra Oldsaksamlingen kan om De ønsker det, markere fornminnets begrensning i terrenget. Det har vært vanskelig å treffe Dem hjemme ved besøk, så vi hører gjerne fra Dem om når det passer.

Arne Emil Christensen jr.

Bilag:

Brevkopi, Funnskjema, Lov om fornminne.

7. oktober 1975.

Herr Erik Bjørnstad
3440 Røyken.

Gjennom vår topografisk-arkeologiske registreringstjeneste er vi blitt kjent med at De på Deres gård Heggum Nordre gnr 14/1 oppbevarer tre oldsaker: en flintdolk, en trinnøks og en skafthulløks. Dette er ting som har vitenskapelig interesse. Av denne grunn er det også bestemt i Lov om fornminner at slike jordfunnene oldsaker skal innleveres til de arkeologiske sentralmuseer hvor de kan studeres og settes inn i sin rette sammenheng.

Kan De være så vennlig å sende oss oldsakene sammen med de vedlagte funnskjema i utfylt stand. Velger De å gi funnet som gave, vil De få tilsendt vårt gavediplom med foto av gjenstandene. De kan imidlertid også få vederlag etter takst. Satsene her er forholdsvis lave og vil vel i dette tilfellet dreie seg om en 1-200 kr, avhengig av funnopplysningene. Deres utlegg vil selvsagt bli refundert.

Med vennlig hilsen

Geir Helgen
konservator.