

Bernt Svendsen  
boks 1,  
3430 Spikkestad.

Spikkestad, 16. juni 1969.

*Prave Komet  
Vil du med  
aukt. La deg  
se på*

Universitetets Oldsaksamling,  
Fredriks gate 2,  
Oslo.

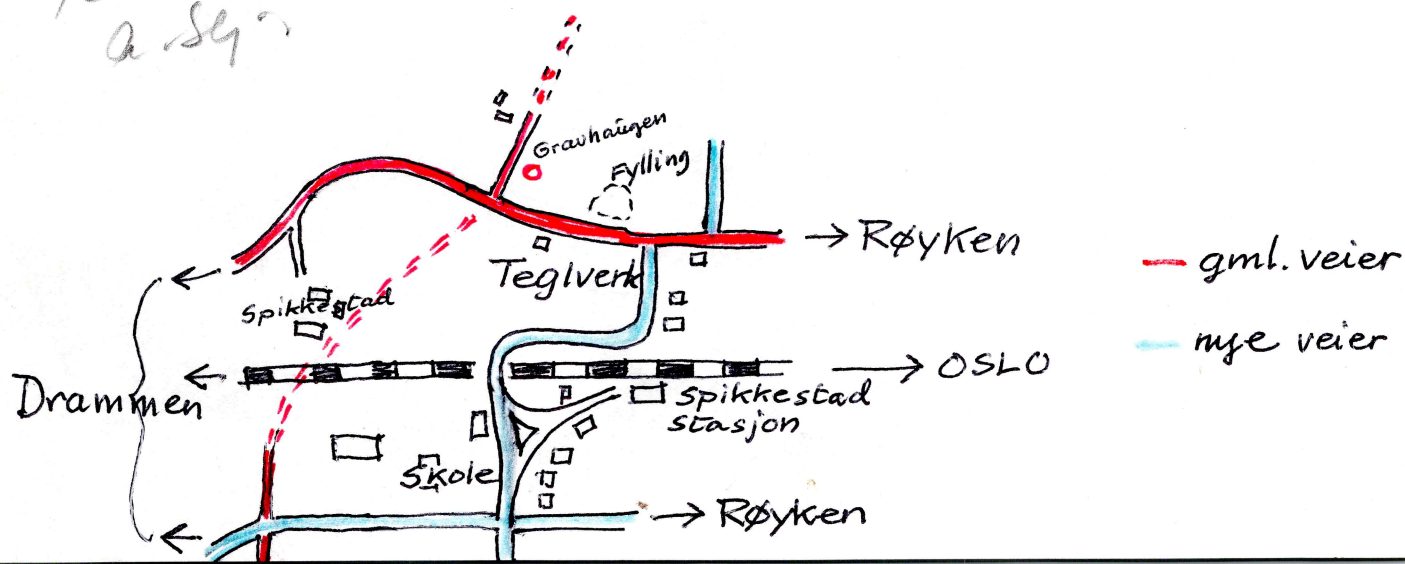
Ved det tidligere bygdevei krysset, nord øst for Spikkestad gård i Røyken vestbygd, ligger en gravhaug som i de siste år er blitt kraftig nedpløyd. Siste året har plogen blotlagt en steinsetning, samtidig som en stor stein forrige året ble trukket opp ( og siden antagelig er skubbet ned på en fylling )

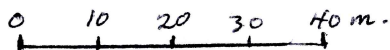
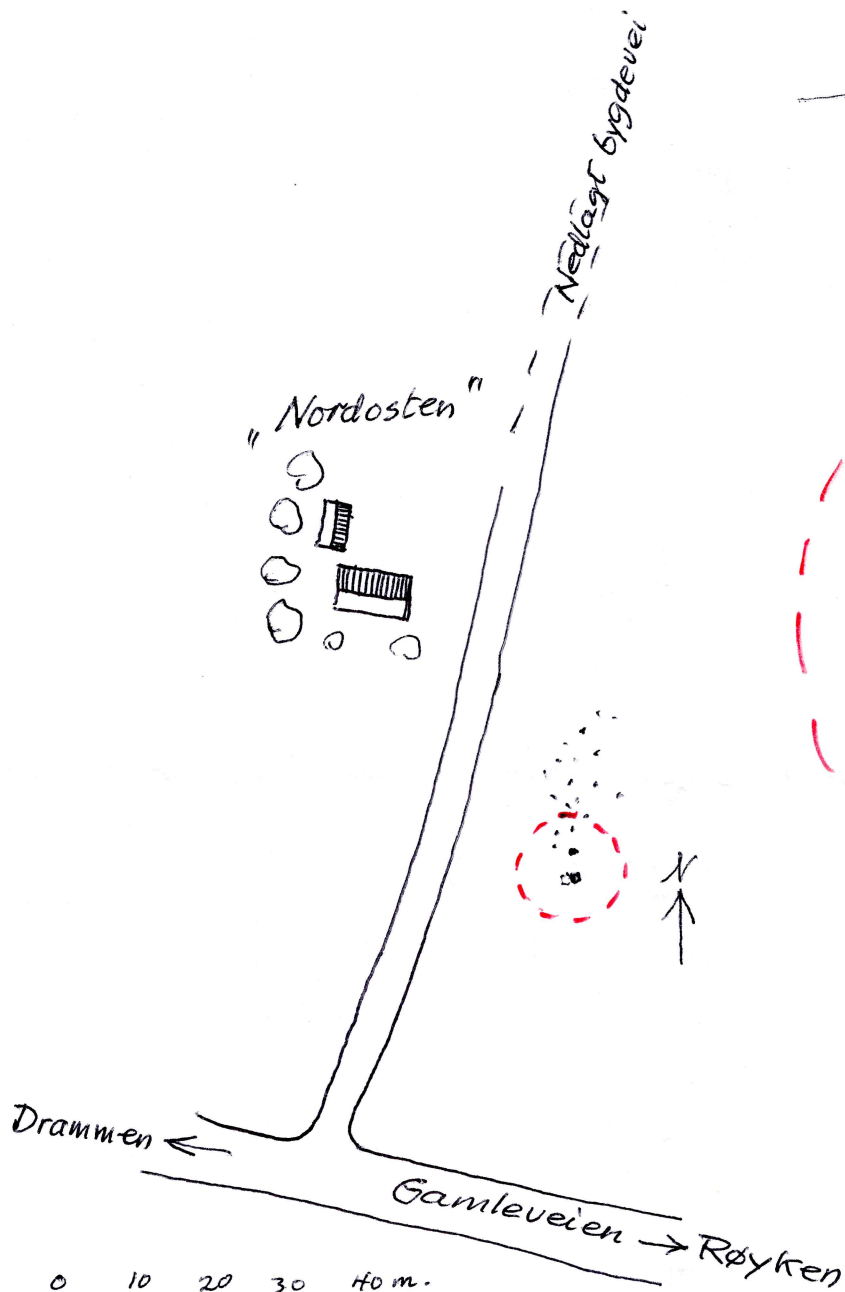
Hele området rundt Spikkestad består av leire hvor en bare sjelden finner en stein, nord for denne haugen ligger det i dag mye småstein, fra neve store opptil 20 - 30 cm i tvermål. Om dette er en naturlig tilfeldighet eller om det er stein som er harvet ut av haugen i tidens løp kan jeg ikke avgjøre.

Jeg varsler om dette da jeg er redd for at de gjenstående steiner kan bli fjernet ved neste leilighet.


*Med hilsen  
Bernt B. Svendsen*

*Bernt  
17/6.69.  
a. Sy*





SPIKKESTAD  
 TEGLVERK

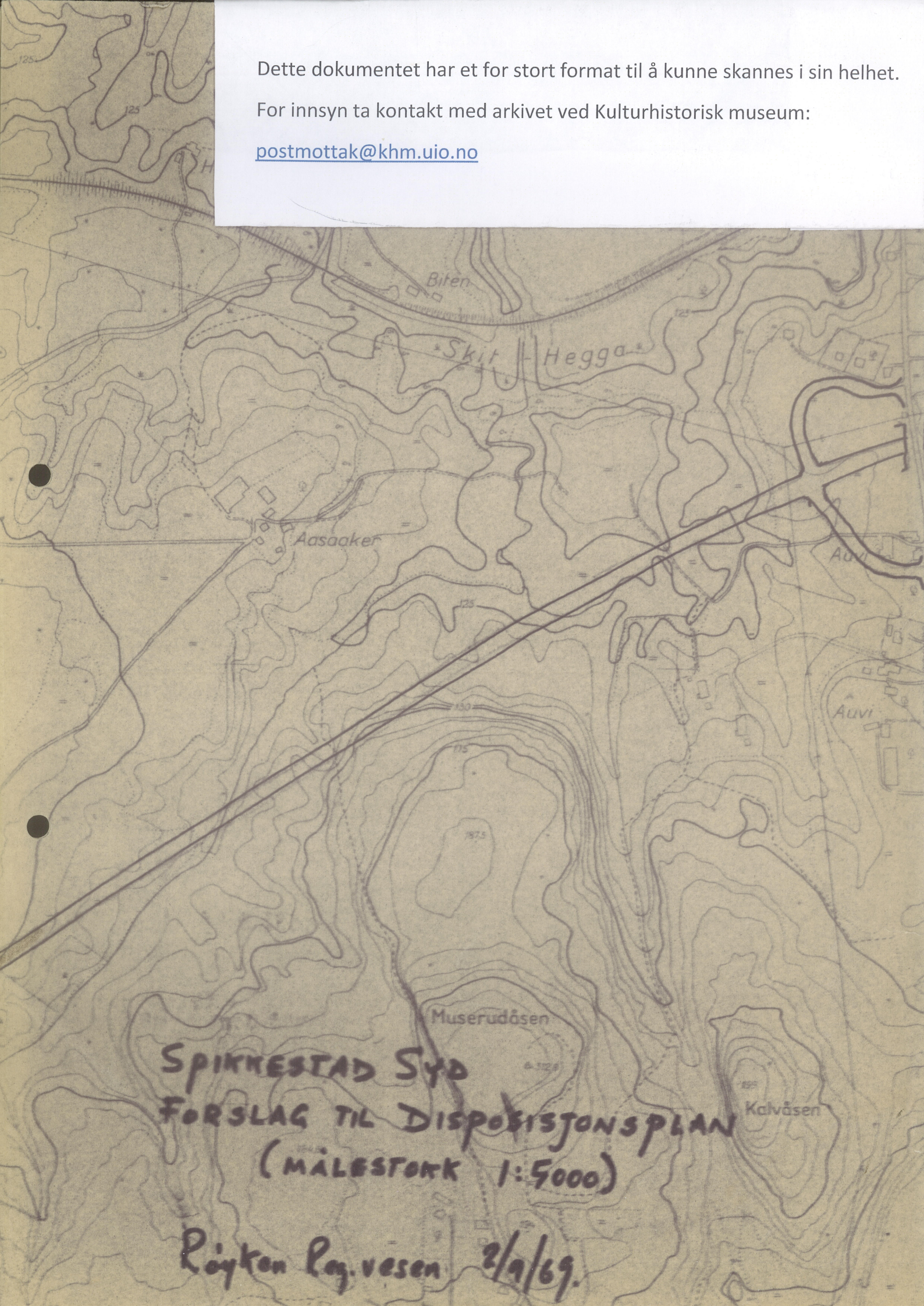




Dette dokumentet har et for stort format til å kunne skannes i sin helhet.

For innsyn ta kontakt med arkivet ved Kulturhistorisk museum:

[postmottak@khm.uio.no](mailto:postmottak@khm.uio.no)



SPIKKESTAD SYD  
FORSLAG TIL DISPOSISJONSPLAN  
(MÅLESTOKK 1:5000)

Røyken Røyvesen 2/9/69.



I N N B E R E T N I N G

om befaring på bruket "Nordosten", antakelig  
av Spikkestad, gnr. 6 b.nr. ? Røyken S. & pgl.  
Buskerud.

-----

I forbindelse med befaring på Askestad 17/10-1969  
påviste herr Bernt B. Svendsen en røys på  
"Nordosten"; han har tidligere sendt skriftlig  
melding om dette.

Røysa, som er kraftig utpløyd, synes tydelig nok,  
med en større stein i sentrum og antydning til  
fotkjede. I og med at røysa ligger i gammel pløyet  
mark, finnes det neppe lovhjemmel for å stoppe  
fortsatt pløying, slik at røysa bør graves sommeren  
1970.

Oslo, 27.oktober 1969.

Arne Emil Christensen jr