

Registrering i Lier

sommeren 1944.

Linnes vestre, gnr. 24, brnr. 1.

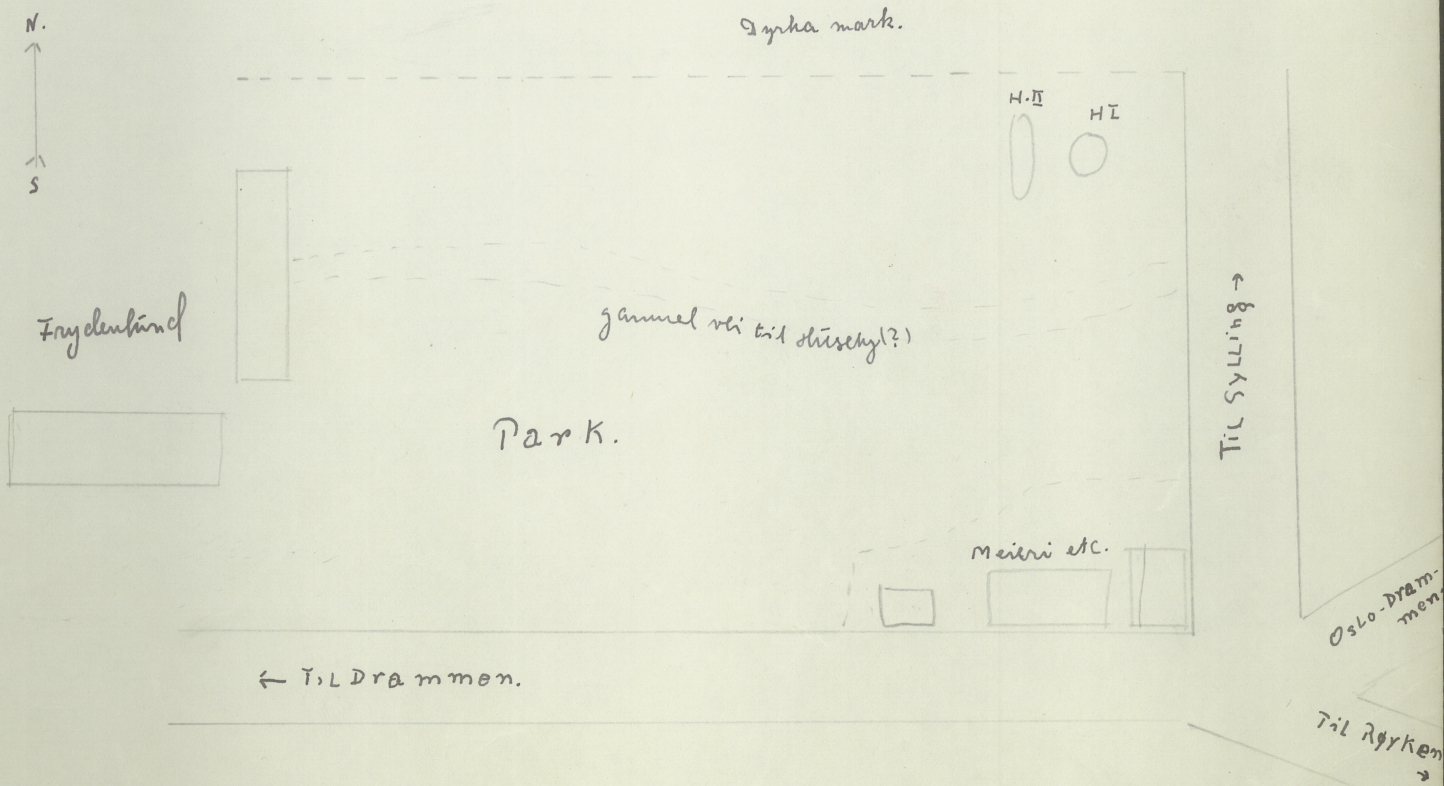
Den svære haugen som garden ligger på og som blir kalt "Skipshaugen" er helt sikkert naturlig. (Se Top. Ark. 26/6-1912).

Frydenlund, gnr. 18, brnr. 1.

I "Parken" (nord-østre hjørne) på Frydenlund, 75 m. ONO for husene, 15 m. v. for veien til Sylling ca. 50 m. fra "Amtmannsvingen" ligger restene av en pen, rund gravhaug, 14 m. N-S, 11,5 m. O-V, 2 m. høy. Den er fullstendig utgravet, antagelig for lenge siden.

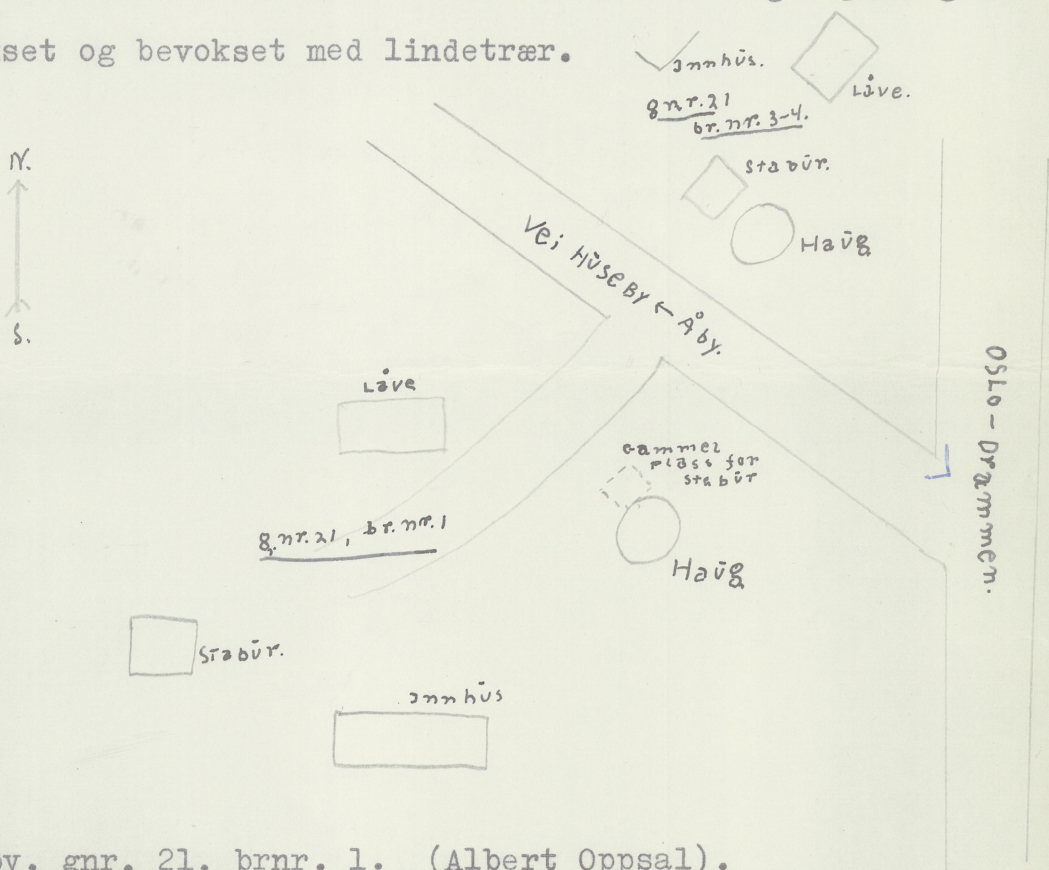
Vel 5 m. rett vestafor denne rundhaugen ligger restene av en langhaug, 25 m. N-S, 9 m. O-V, ca. 1,50 m. høy. Også denne er sørgelig rasert i søndre halvpart, så den er temmelig uanselig, men det er mulig at selve graven er urørt.

Begge haugene er bevokset med gras og noen trær. Ingen av dem kan være naturlige. Avstanden fra fjorden 2-300 m., høyden o.h. ubetydelig, neppe over 5-6 m. Det ser ut til å ha gått en gammel vei gjennom parken ca. 10 m. sør for haugene.



Huseby, gnr. 21, lll, brnr. 3, 4. (Arne Sörum).

Midt på den vide sletta som danner nedre Lier ligger Husebyhaugene. Haugen på gnr. 21 ligger 50 m. NV for hovedveien, Drammen - Oslo og 20 m. N for bygdeveien Huseby - Åby (som går mellom haugene). Den ligger rett opp i tunet på garden, hovedbygningen ligger ca. 30 m. i nordvest. I øst synker terrenget ned til ei lita bekk. Dim. 28 m. N-S, 30 m. O-V, ca. 5 m. høy. På toppen en flate $5\frac{1}{2}$ m. i diameter og i midten her står en bautastein orientert N-S. Dim. 0,85 m. breitt, 0,20 m. tykk, 1,75 m. høy. På vestsida av haugen er det gravd litt, men den er ellers helt urørt. Den er meget pen, grasbevokset og bevokset med lindetrær.



Huseby, gnr. 21, brnr. 1. (Albert Oppsal).

Ca. 60 m. sør for haugen på Huseby (gnr. 21, brnr. 3) ligger en annen haug, 36 m. N-S, $30\frac{1}{2}$ m. O-V, ca. 5 m. høy, meget pen, men en del utgravd. I 1849 (se Top. Ark. 8/12-1849) grov en hr. Elieson en tunnel ca. 10 m. inn fra syd-ost, men oppga arbeidet uten å finne noe. Ved dette arbeidet er en del av østsida av haugen gravd vekk og fylt på ved foten. Haugens dimensjoner er derved forrykket slik at den nå ser ut som en langhaug - hva den opphavlig ikke har vært. I sør-enden er det nylig gravd en potetkjeller et par meter inn i haugen.

Ingen av disse gravninger har ødelagt haugen, eller en har funnet noe i den og graven er antagelig urørt. Toppen er avflatet (11-11 m.), på midten står en stein, 0,65 m. brei, 0,06 m. tykk, 1,30 m. høy med billede og innskrift^x. Ifølge folkesnakket skal steinen stamme fra Frydenlund og St. Hallvard være begravd i haugen. Mellom haugene går den gamle forbindelsesvei til Drammen fra Husebygt. over Åby og Stoppen.

x Obs.
I innskriften lyder:
"Hve Maria. Her hviler
"Ragnhild, datter sin
"Jons"

Da hovedbygningen på garden brente i 1893 fant en murete hvelvninger under hustomten. Det ble også funnet menneskebein som ble brakt opp til kirken - andre funn ble ikke gjort. Hvelvingene lå midt under bygningen ved siden av hverandre, som hvelvingene i en bakerovn". Det er sannsynlig at de stammer fra kirken (el. kapellet) som engang skal ha stått her. Löse funn er ikke gjort på garden.

Viulstad nordre (gnr. 39, brnr. 22). Tollef Ivesdal.

På denne gamle garden ble det i sin tid, da det nåværende hovedhuset ble bygd, funnet en rekke steiner som lå i en sirkel. Bare omtrent halvparten av steinkretsen var den gangen bevart, og alt ble da fjernet. Opphavlig mente hr. Ivesdal må steinkretsen ha hatt en diameter på ca. 15 m., og de steinene som ble funnet lå i en bue omtrent fra trappen i hovedhuset til det sør-østre hjørnet av fjøset. Ringen har ligget fritt på den haugen der garden nå ligger med bratte sider i sør og sør-vest, mens skråningen er slakkere mot nord og vest og har hatt fritt utsyn over nedre Lier. Steinene var flate på oversida, men ujamne og runde på den sida som lå ned i jorda. De var ikke over mannløft og kom ikke til syne før det meste av matjorda var fjernet.

På garden stod før en gammel hovedbygning (revet i 1902) som engang i det 17de hundreåret skal ha vært tinghus. Den gamle hovedveien fra Oslo gikk fra Sauve, Frogner, Hval

övre mellom de to gamle Viulstadgårdene (brnr. 22 og brnr. 15 (skolen)) - m.a.o. ca. 25 m. fra den nåværende hovedbygningen på gnr. 22. Veien fortsatte over Lian og Stoppen.

Hval (gnr. 40 brnr. 3). Johan Heggen.

På et jorde ovenfor garden har engang stått et kapell "Hvalskirka". Herfra har hr. Heggen kjørt vekk en mengde stein. De lå forøvrig uten orden og ingen funn ble gjort.

Eik søndre (gnr. 48, brnr. 1). Olava Stavn.

I innmarka, 75 m. sør-vest for husene ligger en svær haug (kan hende litt tvilsom). På vest- og nordvestsida går den uten overgang over i terrenget, som her holder sterkt ned mot en liten bekk. Jordet omkring er ellers noenlunde flatt, men lendet her oppe ellers er sterkt kupert. Litt lenger i nord-vest ligger en stor lang bakkekam som folkene mente var en gravhaug. Den er naturdannet. Dim.: 31 m. SO-NV, 17 m. SV-NO. Vel $4\frac{1}{2}$ m. høy. På sørsida er et lite stykke glidd ut, dette består av ren leir.

Ca. 200 m. sør for denne haugen ligger en annen haug i "Prestegårdshagan" - en uthamm. Målene er: ca. 12 m. N-S, 11 m. O-V. Høyden er $1\frac{1}{2}$ m. fra foten av haugen i nord, akkurat ved gjerdet som skiller mellom inn- og utmark. På alle de andre kantene faller terrenget som en fortsettelse av haugen bratt ned, dels mot bekken i vest, dels mot sletta foran Frogner kirke i sør-öst. Sörover fortsetter den skog- og krattbevokste hamnehagen i sterkt kupert lende langs bekken. Frogner kirke ligger 3-400 meter sør-öst for haugen, og en har fin utsikt over kirka og bygda nedenfor fra den. Haugen er helt overgrodd av skog og kratt og vanskelig å undersøke, men det er overveiende sannsynlig at det er en gravhaug. Toppen er avflatet, men later ikke til å være gravd i. Fra garden Stein i nord-vest over haugene langs bekken - altså like ved og sannsynligvis mellom disse to haugene -

har en gammel kirkevei gått.

Jaren (gnr. 54, brnr. 1). Einar Jaren.

150 m. sør for husene på Jaren ligger to gravhauger. De ligger i et skogholt ytterst på en fjellknaus i utmarka med vid utsikt over bygda. De ligger østafør og foran den dyrkede marken på Haugerud.

H. I. Dim.: $12\frac{1}{2}$ m. N-S, 11 m. O-V. Höyde 1 m. - $1\frac{1}{2}$ m. Skillet mellom Jaren og Haugerud går akkurat over vestligste snipp av haugen og da marken på vestsida av skillet er dyrket, er haugen pløydd bort her. Den er overgrodd av skau, svært ujamm i overflaten, men muligens er graven urørt.

H. II. Dim.: 17 m. N-S, 16 m. O-V. Den ligger i terreng som skråner ned over mot øst, høyden fra foten av haugen i vest var ca. $\frac{3}{4}$ m. og fra østsida $2\frac{1}{2}$ m. Også denne haugen er overgrodd av skau og nokså ujamm ovenpå - midt i haugen ligger en svær lang stein avdekket. Denne ble gravd fram for et par år sida, da en lette etter bygningsstein. Intet ble funnet og det er heller ikke gravd særlig dypt. Graven ser bestemt ut til å være urørt.

Helgerud (gnr. 55, brnr. 1).

To hauger på denne garden, som av folk blir tatt for gravhauger (den ene kalles "Skipshaugen", er naturlige.

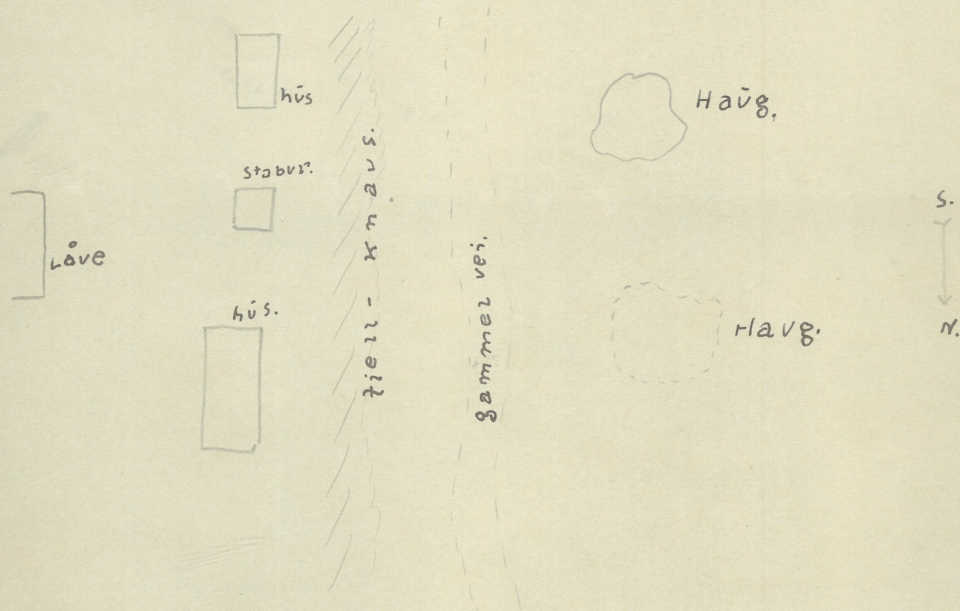
Sauve (gnr. 51, brnr. 1).

Ovafor husene på en fjellknaus 15. m. vest for det nærmeste huset på garden ligger 2 meget tvilsomme hauger. Mellom kanten av fjellknausen og haugene skal den eldgamle veien oppover Lier ha gått. Begge haugene er bevokset av gras og trær og ligger nå i hamna - hr. Sauve viste meg små flekker og sletter rundt omkring i hamna der det før hadde vært dyrket. Haugene var meget utydelige og lave og det er mest sannsynlig at de er hustuffer etter bebyggelse her oppe i eldre tid.

Den nordligste haugen var omlag 7,7 m. og ble gravd ut våren 1905. Hr. Sauve fortalte at det ble funnet en grav murt opp av stein, den var ca. 1,70 m. lang, og 0,80 m. brei. Så vidt jeg forstod inneholdt ikke graven annet enn skaftet av et skaftkarr av stein. Rundt omkring i haugen ble det funnet 2 knapper av kopper (1696), 2 søljer av kopper og en plakett med mønster av 2 fisker - alt fra nyere tid. 3-4 m. fra graven fantes stående i jorda en stor spydodd fra middelalderen.

Den andre haugen var ca. 10-10 m. og $\frac{1}{2}$ m. høy. Denne er visstnok ikke gravd i av hr. Sauve.

Hr. Sauve hadde også samlet en del andre oldsaker fra bygda og sin egen gård. En del hadde han gitt bort og resten ville han ikke vise fram (').



Röd. (gnr. 80, brnr. 3). Christian S. Röd.

I meget kupert lende på jordet 40 m. nord-ost for husene på garden og 10 m. nord-vest for veien til Mörk, ligger en stor haug. Den er 15 m. N-S, 16 m. O-V, 3 m. høy, udyrket og graskledt og består av leirjord - det er det samme slaget som jorda omkring. Tvilsom.

Egge (gnr. 69, brnr. 1) Karen Egge.

Langs toppen av Egge-morenen ligger 3 gravhauger

etter hverandre. Morenen består av sand og grus, og haugene later til å være bygd opp av samme materiale. De ligger fritt med enestående utsyn både nord- og sørover over hele Lier. Den gamle veien over Egge-morenen går omlag 8 m. sør for haugene og parallelt med dem.

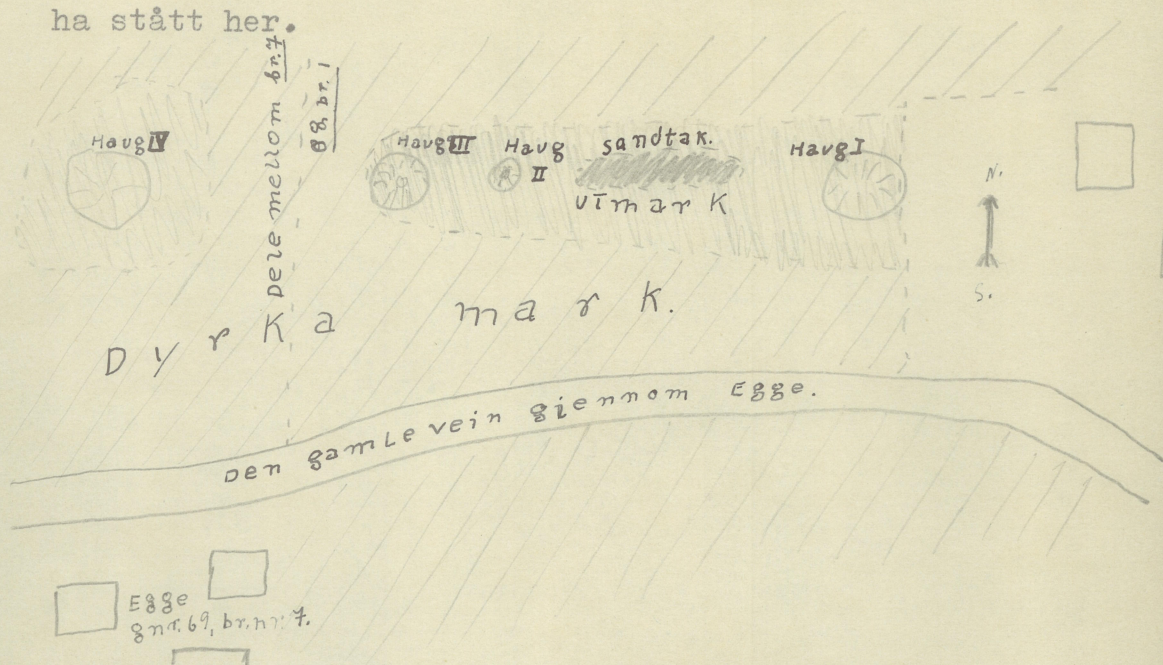
Haug I. er 15 m. N-S, 16 m. O-V, $2\frac{1}{4}$ m. høy. Den er jamn og pen, men toppen er avflatet med en svak senkning mot sentrum. Med det løse materialet haugen er bygd av, er det mulig at den kan ha vært gravd ut fra toppen og sidene av gropen seinere har rast sammen. Ellers ser den helt urørt ut og er bevokset med gras og bjørk.

Haug II. ligger 30 m. vest for H I. Mellom haugene ligger et stort og vidt uregelmessig søkk i jorda - antagelig etter et sandtak. H II er $10\frac{1}{2}$ m. N-S, $11\frac{1}{2}$ m. O-V og 2 m. høy. Den er overgrodd av trær og busker og har et dypt søkk i midten, som antagelig er rester etter en gravning en lærer Åsen på Egge skole for lenge siden skal ha foretatt i haugene. Det må være H II og H III han har gravd i og han skal ha funnet noen krukker eller urner. To leirkarrebrott som ble funnet ved kanten av før nevnte sandtak nylig, stammer antagelig sharere fra utkjørt fyll fra en av disse haugene enn fra en eventuell gravhaug som kan ha ligget der sandtaket nå ligger.

Haug III ligger 3 m. vestafor H II og er 15 m. N-S, 17 m. O-N og $4\frac{1}{2}$ m. høy. Den er bevokset med bjørk, eik og busker og er helt utgravd, idet hele det indre av haugen er gravd vekk og sørveggen rast ut. Derved har haugen fått større utstrekning nord-syd enn opphavlig. Søkket i midten er 8,8 m. og minst $1\frac{1}{2}$ m. dypt, og har mer form av en renne idet sørveggen er gjennombrutt.

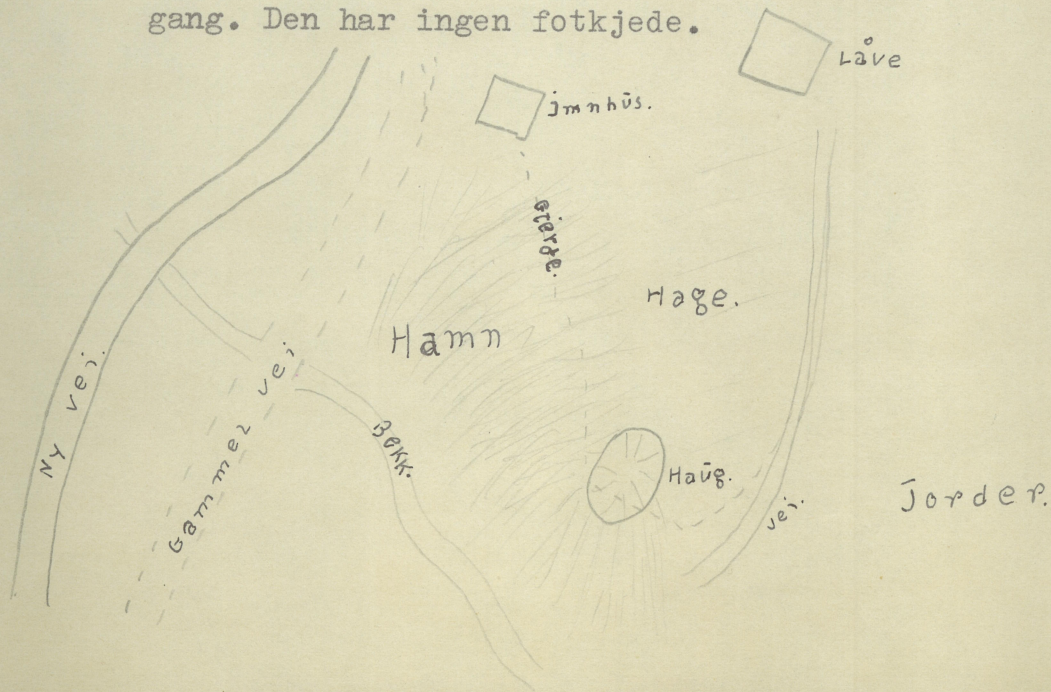
Haug IV ligger omlag 25 m. vestafor H III og er 16 m. N-S, $14\frac{1}{2}$ m. O-V og 2 m. høy. Den er grasbevokset med bjørke-trær og busker og later ikke til å ha vært gravd i, men har

en utflytende form, og utstrekningen er vanskelig å fastslå. Den kalles "Kapellhaugen" etter Egge kapell, som skal ha stått her.



Öksne (gnr. 71, brnr. 2). Andreas Östenga.

I hagen 25 m. sør-øst for hovedhuset ligger en stor haug ytterst ute på en bakkekam som stikker ut fra nord og synker bratt ned til alle de andre sidene. Derved får haugen en enestående beliggenhet med utsyn over bygda og ser større og høyere ut enn den egentlig er. I sør-vest går et bekkegjel ca. 20 m. nedfor haugen og i sør og øst heller den bratt ned til jordene. Den nåværende hovedveien går 50 m. - den gamle 30 m. - vestafor haugen. Dimensjonene er 18 m. sør-øst - nord-vest, 12 m. sør-vest - nord-øst og 4 m. høy fra foten i nord-vest, og den er bevokset med gras og lønnetrær. Toppen er avflatet med en liten senkning inn mot midten, men haugen er neppe utgravd noen gang. Den har ingen fotkjede.



Mehren (gnr. 75, brnr. 1-2). Olav Helgerud.

I hamna 500 m. sør for garden ligger en stor haug kalt "Kjempehaugen" i vestkanten av ei lita slette som igjen ligger i botn av et djupt gjel. I vest heller haugen bratt ned til eh bekk og terrenget er svært kupert omkring. Haugen måler 18 m. N-S, 17 m. O-V, $4\frac{1}{2}$ m. høy fra foten av haugen ved sletta i øst. Den er bevokset med gran, har ingen fotkjede, er urørt og består av samme materiale som jorda omkring her ellers): leirjord. Tvilsom.

Foss (gnr. 95). Lier-asylet.

På Fosskollen rett ovafor og nord-ost for asylet ligger restene av en bygdeborg. Berget stuper rett ned til alle kanter unntagen fra nord der kollen står i forbindelse med skauen bakenfor. Ytterst på kollen ligger en høyere knaus som er delt opp av dype øst-vest gående renner. Nord for denne knausen ligger et lavere fjellplatå. Omlag midt på dette laveste fjellplatået blir det skåret igjennom av en ca. 70 m. lang og opptil 4 m. dyp renne, hvis bredde varierer sterkt. Fra vestmunningen av renna til der stupet i vest begynner, er det ca. 120 m. Omlag parallelt med denne renna og i varierende bredde fra et par til 3-4 m. går restene av en mur. Denne har opphavlig gått tvers over hele kollen fra øst til vest, men er nå fjernet over alt oppe på selve knausen slik at muren er delt i en vestre og en østre mur. Vestmuren er nå ca. 70 m. lang. Den er dårlig bevart - bare noen store blokker markerer muren her og der. Den går fra stupet i vest et stykke opp på knausen og sperrer en liten slette som er den eneste adgang til kollen fra nord-vest. Østmuren ble målt til å være 43 m. lang. Den er meget bedre bevart, da østsida er svært utilgjengelig. Noen mur på den indre knaus kunne ikke ses. (Se Top. ark. 22/7-1922).

Stokke søndre (gnr. 102, brnr. 1). Karl Stokke.

150 m. øst for Lierelva, 3-4 m. vest for låva på garden ligger en tvilsom haug. Dim.: 32 m. O-V, 31 m. N-S og 5 m. høy. Den er dekket av matjord og er graskledd, en del oppløydd og ujamn, men ikke gravd i. I nord består den av sand, på sørsida er det bare leire. Sånn sen ligger nede ved elva er terrenget en del kupert, og inntil foten av haugen i sør går et lite bekkefar. Haugen er tvilsom.

Gullaug (gnr. 113-114-115). Bestyrer Hans Romdal.

I parken på Gullaug søndre skal det være en liten gravhaug ca. 5 m. i diameter og 2 m. høy med ei stor bjørk på toppen og en ring av graner rundt. Fra Lahelle gikk ei gammel ferdselsvei gjennom Gullaug søndre og nedenfor Gullaug mellom.

Auvi (gnr. 121, brnr. 1). Olav Auvi.

Matr. gnr 120

I hamna på toppen av en bratt sørvest vendt bakke ligger flere små hauger ca. 200 m. øst for garden. De ligger akkurat i skaukanten og er bevokset med store grantrær. I gammel tid har det sikkert vært dyrket mark her oppe. Det er vidt utsyn over hele nedre Lier fra haugene, og den gamle Oslo-veien går 10 m. øst for dem. Alle sammen består av jord og stein.

Haug I ligger sørligst, den er 9 m. N-S, 4,80 m. O-V, $\frac{1}{4}$ m. høy. Omlag halvparten av haugen på den sida som

vender inn mot hamna er fjernet og den er også ellers opprotet.

Haug II. er 4,3 m. N-S, 3 m. O-V. Den er helt ødelagt, og det er nå bare svake spor etter den. Opphavlig har den antagelig hatt større omfang.

Haug III er nå 4 m. N-S, 4 m. O-V, men er helt ødelagt.

Haug IV er 5 m. N-S, 4,30 m. O-V, 0,80 m. høy. Den ser ut til å være gravd i. Et svært grantre vokser på toppen av haugen.

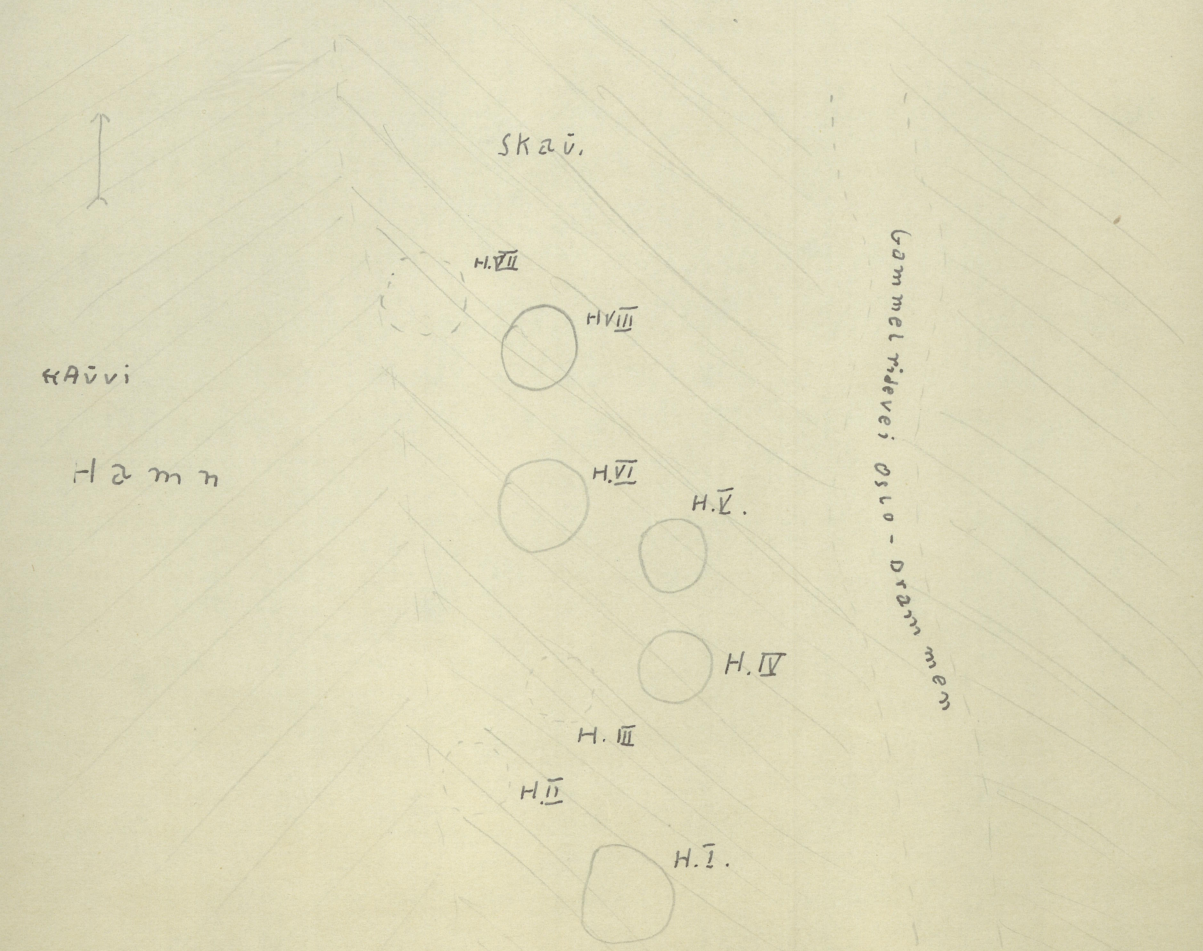
Haug V er 6,40 m. N-S, 7,30 m. O-V, 0,60 m. høy, og later til å være urørt.

Haug VI er 8,00 m. N-S, 7,80 m. O-V, 0,90 m. høy. Den har en liten grop midt i, men det er ikke sikkert den er ødelagt.

Haug VII er omlag 4,50 m. N-S, og 4,50 m. O-V. Den er fullstendig ødelagt.

Haug VIII måler 4,20 m. N-S, 4,40 m. O-V og ca. 0,75 m. høy og ser ut til å være urørt.

Da alle haugene er svært medtatt, må en regne med at målene er litt unøyaktige.



Skjeggerud (gnr. 122, brnr. 1). Kristian Skjeggerud.

I hamma 450 m. nord-ost for garden ligger en stør (tvilsom ?) haug, 24 m. O-V, $32\frac{1}{2}$ m. N-S. Öst for haugen ligger en bar slette som för har vært myr. I nord og vest skråner terrenget opp mot skauen. Haugen har vært kledd med skau, men er nå skauhogd. Den består av sand og leire med ganske store steiner - ingen fotkjede. I midten er et temmelig stort søkk som framkom for ca. 35 år siden, da det ble gravd i haugen og hele toppen som bestod av sand ble fjernet. Nåværende höyde er ca. $3\frac{1}{2}$ m. fra nord, der en liten bakkekam stöter inn til foten, men ved nevnte graving ble höyden minsket med nesten $1\frac{1}{2}$ m. (Se Top. ark. 13/4-29).

Tranby (gnr. 12⁴, brnr. 1 (?)). Langeland.

I et lite gjel midt mellom jordene, 300 m. sør for innhuset på garden, 200 m. vest og nedfor den gamle veien opp Paradisbakkene ligger en haug. På vest- og nord-sida skråner den bratt ned til et gjel som er dannet av en liten bekk som renne i botn. Mot öst og sør går den over i bakken som her har den naturlige helling nedover mot vest. Det har like til det siste vært et lite björkeholt langs bekken - midt i dette lå haugen, men trærne er nå hogd vekk da jorda skal ryddes og dyrkes. Haugen er 15 m. i diameter og $2\frac{1}{2}$ m. höy, består så vidt mulig å se av rein leir og har ingen fotkjede. Den går under navn av "Kongshaugen". Som den ligger til er den meget tvilsom og kan godt være en naturdannelse.

Lyngås (gnr. 127, brnr. 1-4). Peder Lyngås.

Ifølge hr. Lyngås lå det på jordene ca. 2-300 m. sør-ost for husene på garden 2 eller 3 gravhauger, ca. 10 m. i diameter og $1\frac{1}{2}$ m. höye. For omlag 50 år sida ble de slettet ut ved nydyrking, men intet ble funnet.

Ifølge andre utsagn i bygda skal det ha vært 2 ganske store hauger på garden, som er utslettet - det skulle være funnet menneskebein i dem. En mindre haug skulle da ha stått igjen. Haugene ble kalt "Gullhaugene".

Buttedal (gnr. 129, brnr. 1). Anders Buttedal.

På garden har det en gang ligget i et hvert fall 2 gravhauger. Den ene lå et par hundre meter ovenfor garden på delet mellom H^{ennum} nedre og Buttedal rett öst for garden. Den var omlag 25 m. i tverrmål og 3 m. höy, og rester kan ennå ses. Ingen husker når den ble utslettet. Den ble kalt "Sjurshaugen" etter en kong Sjur som skulle være begravd der. - H^{ennum} nedre ble för kalt "Konge-H^{ennum}".

Den andre lå ca. 200 m. nord for garden i delet mellom Buttedal og Dælenenga (av H^{ennum}). Den var på omlag samme størrelse som foregående og rester etter den kan så vidt ses ennå. Den ble ödelagt for en 135-140 år sida ved at den gamle veien til Sylling over Paradisbakkene ble omlagt. Et sverd som ble funnet ca. 100 m. nærmere garden, er nå borte.

H^{ennum} övre söndre (gnr. 142, brnr. 1). Sigurd Svendsen.

Stort gravfelt (Se Top. ark. 12/7-15) undersøkt av dr. Sigurd Grieg. Haugene var i samme stand og urörte, en del skau var ryddet unna.

H^{ennum} (gnr. 144, brnr. 9-18). Thorvald H^{ennum}.

For ca. 50 år sida ble en liten haug 60-70 m. öst for husene ryddet vekk. Ved det hövet ble det funnet

noen spydspisser og et par svære hestetenner "som var skarpe i begge sider (.)". Restene av en større haug ser en enda 50 m. sør-ost for husene. Den har vært omlag 15 m. i diameter og er nå nesten utslettet. I denne haugen ble det funnet ei leirkrukke, som ble slått i stykker og kastet bort.

Eikeberg (gnr. 154, brnr. 1). Anders Eikeberg.

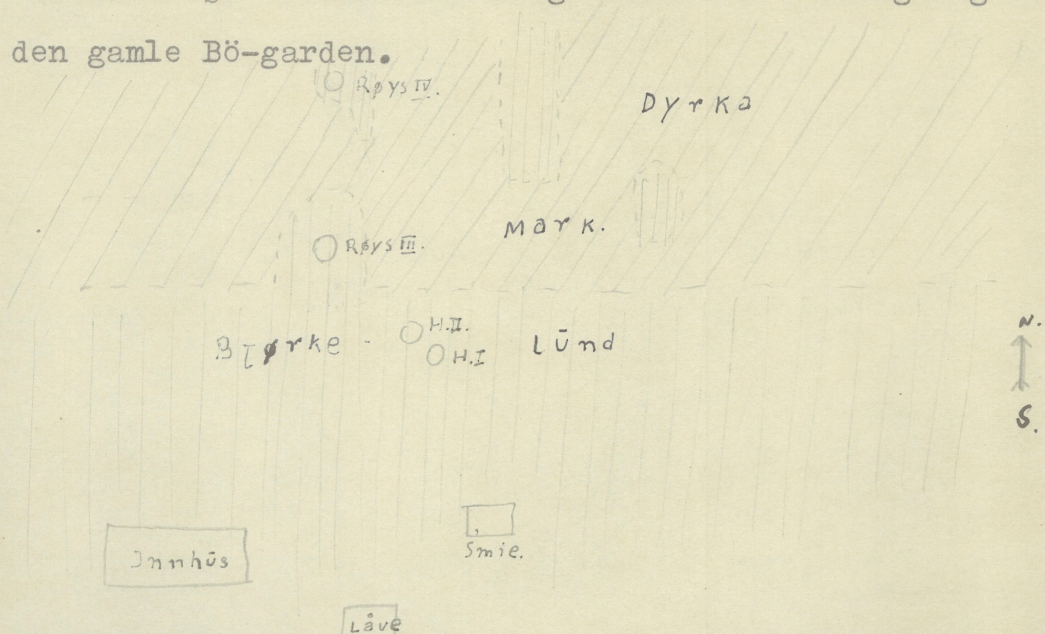
I skauen ca. 400 m. sør for garden ligger ei röys. Dim.: 13 m. N-S, $13\frac{1}{2}$ m. O-V, $1\frac{3}{4}$ m. høy. Den er bevokset av skau og busker. Så vidt mulig å se består den bare av stein. Fra nordvest er det ført inn en renne til midten av haugen, senkningen er ca. $\frac{3}{4}$ m. djup i centrum, og det er mulig at graven er forstyrret. Ca. 100 m. nord for haugen ligger ei slette inne i skauen, den har vært dyrket i eldre tider.

Rett nord for garden, ca. 30 m. fra den gamle smia ligger en samling hauger og røyser. 4 er nå så pass bevart at de kunne måles opp, men det later til å ha vært flere.

Haug I og Haug II er to grasbevokste hauger, som ligger tett inn på hverandre. De består av jord og grus blannet med stein, er helt urörte og pene. Haug I er 6 m. N-S, $6\frac{1}{2}$ m. O-V, $1\frac{1}{4}$ m. høy og ligger knapt 2 m. nord-vest for H II som er 7 m. N-S, 6 m. O-V, $1\frac{1}{2}$ m. høy. Haug III ligger 15 m. nord for disse. Den er 7 m. N-S, 6 m. O-V, $1\frac{1}{4}$ m. høy. Den består av stein og grus og er helt overgrodd av trær, kratt og busker. Haug IV ligger omlag 40 m. nord for denne igjen. Denne er 7 m. N-S, $6\frac{1}{2}$ m. O-V. Den består mest bare av stein og er overgrodd av kratt. For 60-70 år sida ble det gravd i denne röysa, intet ble funnet, men hullet vises enda godt - d t er ikke særlig djupt.

Mens H III og H IV ligger på små strimer av udyrket mark i åkeren, ligger H I og H II i en sørvendt lund av osp og björk. H III og H IV er tvilsomme - kan hende er de bare rydningsrøyser.

Den eldste Bö-garden har en gang ligget ikke langt nord for dette gravfeltet og likeledes gikk den eldste Lier-Oslo veien ikke langt nordafor - antagelig over den gamle Bö-garden.

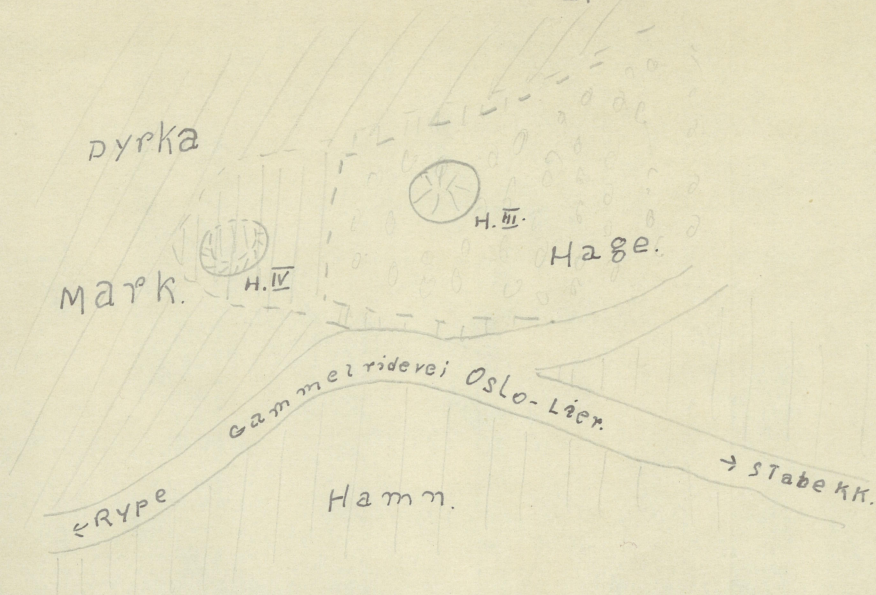


Rype (gnr. 156, brnr. 1). Fru Horn-Soot-Weidemann.

Mellom husene på brnr. 4 og gravhaugene i hamna der (H I og H II) og ca. 200 m. vest for disse haugene, ligger 2 andre hauger. De ligger 10 m. fra en sving i den gamle hovedveien der denne kommer sør-vest fra Rype og bøyer rett østover sørligst i hagen på garden.

Haug III er $10\frac{1}{2}$ m. N-S, $10\frac{1}{2}$ m. O-V, $2\frac{1}{2}$ m. høy. Det er en grus- og jordblannet røys uten fotkjede, grasbesvokst med bjørk og busker på. På toppen er den nå ganske flat, men ser ikke ut til å være gravd i før.

Haug IV ligger på brnr. 7, er nå 8 m. N-S, 8 m. O-V og har antagelig vært nesten 2 m. høy, den har ingen fotkjede og er overgrodd av kratt og busker. Den ligger ute på et lite udyrket nes som stikker ut i åkeren 4 m. sørvest for H III. Den er blitt fullstendig ødelagt av gravninger, så hele nord-vest sida er et eneste dypt søkk der jorda er kjørt bort - den er bygd opp av samme materiale som de foregående. Ved siste gravning av Johan Bråthen i 1906, ble det ikke funnet noe.



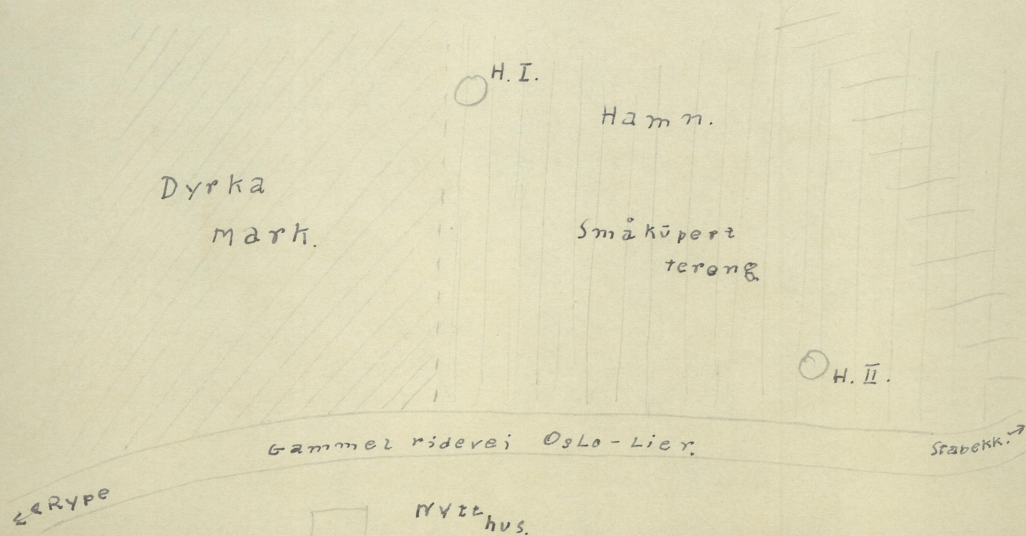
Rype (gnr. 156, brnr. 4). Anders Halvorsen Rype.

I utmarka 500 m. rett vest for husene på garden ligger 2 hauger.

Haug I. Gjerdet mellom inn- og utmark går akkurat ved foten av haugen i nordvest. Den ligger som sagt nå i utmarka og har vært bevokset med trær, men lå før i innmarka idet den dyrkede marka lå ca. 10 m. lenger inn i hamna. Haugens dim.: 12 m. N-S, $11\frac{1}{2}$ m. O-V, $2\frac{1}{2}$ m. høy og består av grus og jord blannet med stein, disse ser ikke ut til å være over mannsløft. Ingen fotkjede, i midten søkk - den har ikke vært gravd i siden manns minne og antagelig er graven intakt.

Haug II ligger 30 m. sør-ost for H. I. Dim.: 8 m. N-S, 9 m. O-V, nå ca. 2 m. høy. Likeledes består den av jord og grus blannet med stein. Den har vært gravd i og øyensynlig er det kjørt vekk stein derfra da hele den østre halvdelen er lavere, rast en del ut og nesten bar for torv og mose. Mulig er selve graven skånet. Den er ellers overgrodd av småbusker.

Den gamle veien Lier-Oslo fra Bö over Rype til Stabekk gikk her 5 m. sør for H II.



Stabekk övre (gnr. 157, brnr. 1). Andreas A. Rype.

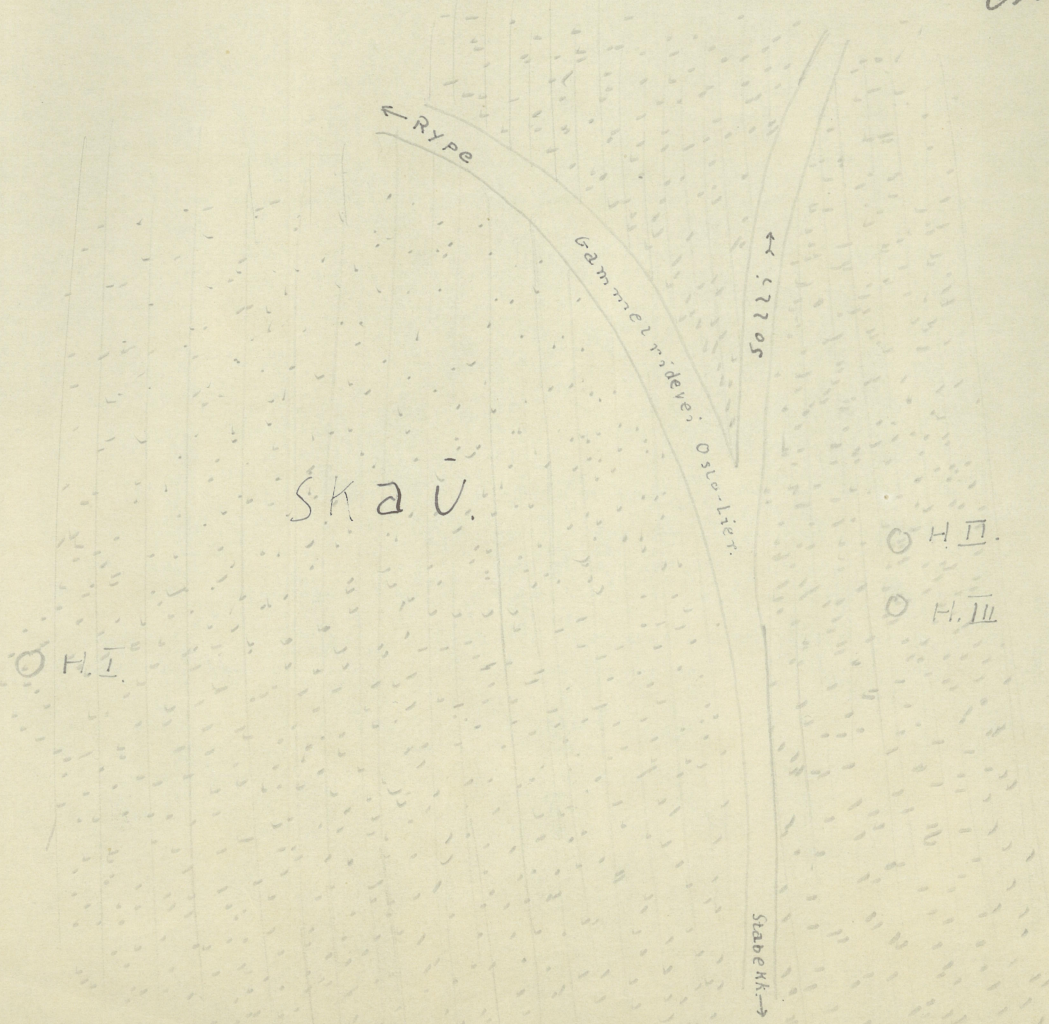
Haug I. Inne i skauen, 6-700 m. nord for garden og 200 m. vest for den gamle Oslo-Lier veien ligger en haug bevokset med grantrær og uten fotkjede. Den er 8 m. N-S, $7\frac{1}{2}$ m. O-V, $1\frac{1}{2}$ m. høy og består av jord og stein. Den har et dypt søkk i midten og ble gravd i omkring 1925 uten at noe ble funnet.

Haug II ligger 60-70 m. øst for veien og er $7\frac{1}{2}$ m. N-S, $6\frac{1}{2}$ m. O-V, $1\frac{1}{4}$ m. høy. Består likeledes av jord og stein og er skaubevokset. Den har også et dypt hull i midten som skriver seg fra en gravning antagelig samtidig med gravningen i H I. Det ble da funnet halvparten av ei jerngryte, som ble kastet inn i haugen igjen etterpå. "Den så ut som en alminnelig jerngryte en nå bruker".

Haug III ligger 5 m. sør for Haug II. Dim.: 6 m. N-S, 7 m. O-V, $1\frac{1}{4}$ m. høy og består av mere stein enn de to foregående og er også skaubevokset. Haugen er urørt.

Oslo, i september 1944.

Eril Hinrich.



Tillegg til registrering i Lier

i juli 1944.

Lian søndre, gnr. 34, brnr. 2. Knut Espedal.

Ifølge eieren skal her være funnet flere steinøkser, en spydspiss av flint, flere runde skiferstykker med hull. Sakene er nå kommet bort.

Stoppen, gnr. 31, brnr. 1. Rudolf Gilhus.

Her er etter hva eieren kan opplyse funnet en nå bortkastet skafthullöks av stein. Da den ble funnet var hammeren på öksa brutt av og manglet.

Mörk, gnr. 79, brnr. 1. Lars Wam.

Eieren kunne opplyse at i en bekk ca. 400 m. sør-aust for husene på delet mot Åmotsbråten ble funnet en skafthullöks av stein. Den er nå bortkastet.

Åmot, gnr. 78, brnr. 1. Georg Åmot.

Ifølge opplysning fra eieren ble en hjerteformet pilespiss av jern med fal funnet i hagen bak innhuset. Her er funnet meget slagg og hr. Åmot mente at det har stått ei smie her en gang.

Helgerud av Meri. Paul Helgerud.

Eieren forteller at det et steds på jordet ble funnet en skafthullöks av stein, da man under nybrott sprengte i leira for å lösne jorda. Den ble brukt som kile ved vedkløyving og ble ödelagt.

Meri, gnr. 74, brnr. 2. Svend Mehren.

Her opplyser eieren at det i sin tid ble funnet en flintöks, som nå er bortkastet.

Erk Hinse.

Fotoliste Lier, Buskerud.

- Nr. 1 Busk.S 9 nr. 3 Eggemorenen, Tranby k. og Fosskollen fra SV.
- Nr. 2 Busk S 9 nr. 5 Lierdalen fra NV - fra Eik (48:1)
- Nr. 3 Busk S 9 nr.23 Huseby (21:1). Haugen 189.402.R2 fra V.
- Nr. 4 Busk S 9 nr.20 Huseby (21:1). Steinen på haugen 189.402.R2 fra S.
- Nr. 5 Busk S 9 nr.18-19 Huseby (21:3). Haugen 189.402.R3 fra Ö.
- Nr. 6 Busk S 9 nr. 4 Eik (48:1). Haugen 189.306.R1 fra NÖ.
- Nr. 7 Busk S 9 nr. 8 Öksne (71:2). Haugen 189.310.R1 fra N.
- Nr. 8 Busk S 9 nr. 9 Eggemorenen (63-69) fra N - fra Öksne (71:2).
- Nr. 9 Busk S 9 nr.10 Lier sykehus (95:1). Bygdeborgen 189.406.R1 - på "Fosskollen" fra V.
- Nr. 10 Busk S 9 nr. 13: Brastad (99 & 101:1 & 5). Röys 2 189.508.R2 fra N.
- Nr. 11 Busk S 9 nr 15 Brastad (99 & 101:1 & 5). Fra röys 2,3 - 189.508.R3 - over Kudalens V-ende mot SV - mot Lierstranden og Skogersiden av Drammen.
- Nr. 12 Busk S 9 nr. 24 Gullaug (115:1). Haugen 189.402.R4 fra V.

BUSKERUD BANK



Nr. 1



Nr. 2



Nr.3



Nr.4



Nr.5



Nr.6



Nr.7



Nr. 8



Nr.9



Nr.10



Nr.11



Nr.12