

Sak			
Dok. nr.	Datum	Dokumentets art	Merknader
		<p>Gjelle bekmyrene natur- reservat. Tranby landskapsvernområde. hier k. Busk. <del>Bestemmelser</del> Uttalelse 1977.</p>	



7. 597/77. B

DET KONGELIGE MILJØVERNDEPARTEMENT

KONTOR: MYNTGT. 2 - TLF. 11 90 90 - RIKSTELEFONER OG FJERNVALG TLF. (02) 41 90 10  
TELEKS 18990 env n  
POSTADRESSE: POSTBOKS 8013, DEP., OSLO 1

Universitetets oldsakssamling  
Frederiks gt. 2 og 3

OSLO 1

Deres ref.

Vår ref. (bes oppgitt ved svar)

Dato


J.nr.1923/77 N BS/lp


5. mai 1977

FORSLAG OM OPPRETTELSE AV GJELLEBEKKMYRENE NATURRESERVAT  
OG TRANBY LANDSKAPSVERNOMRÅDE

- ./.
  - ./.
- En viser til vedlagte kopi av brev fra fylkeskonservatoren i Buskerud. Vedlagt oversendes et forslag om opprettelse av Gjellebekkmyrene naturreservat og Tranby landskapsvern- område som er ute til høring i disse dager. Eventuelle kommentarer bes meddelt departementet innen 1. juni 1977.

Etter fullmakt

  
Jan Abrahamsen

  
Bjørn Strandli

Vedlegg

(6 Top.ark)

FYLKESKONSERVATOREN I BUSKERUD

DRAMMENS MUSEUM

3000 DRAMMEN

TLF. 83 15 12

Drammen 26. april 1977

Det Kongelige Miljøverndepartement

Postboks 8013, Oslo-Dep, Oslo 1.

Deres ref. 457/77 N BS/IØ

Forslag om opprettelse av Gjellebekkmyrene  
naturreservat og Tranby landskapsvernområde.

Viser til Departementets brev av 13. april med spørsmål om eventuelle tilleggsmerknader til uttalelsene fra 1974. Fylkeskonservatoren i Buskerud har for sin del ingen slike å tilføye. En sak vil jeg imidlertid få påpeke: i adresselisten for de berørte parter i saken er ikke Universitetets Oldsaksamling oppført. Denne institusjon har ansvaret for fornminnene i området. Det er kjent at der er slike og det burde derfor være aktuelt med en befaring av en representant for Oldsaksamlingen.

Med hilsen

Geir Helgen  
fylkeskonservator  
i Buskerud

001923 \*27.04

KODE

SAI

12 B



## DET KONGELIGE MILJØVERNDEPARTEMENT

KONTOR: MYNTGT. 2 - TLF. 11 90 90 - RIKSTELEFONER OG FJERNVALG TLF. (02) 41 90 10  
TELEKS 18990 env n  
POSTADRESSE: POSTBOKS 8013, DEP., OSLO 1

Deres ref.

Vår ref. (bes oppgitt ved svar)

Dato

457/77 N BS/IØ

13. april 1977

### FORSLAG OM OPPRETTELSE AV GJELLEBEKKMYRENE NATURRESERVAT OG TRANBY LANDSKAPSVERNOMRÅDE

En viser til departementets brev av 15. mai 1974 vedrørende forslag om vern av et område ved Gjellebekkmyrene som vist på vedlagte kart.

Etter at verneforslaget hadde vært til uttalelse i 1974, ble saken av hensyn til kalksteinforekomstene i området oversendt Industridepartementet til uttalelse. Grunnet drøftinger med Industridepartementet og Christiania Eiendomsselskap vedrørende utnyttelse av kalksteinen har behandlingen av saken tatt lengre tid enn ventet.

Da det er så vidt lenge siden saken var ute til høring, finner en det riktig at forslaget, jfr. § 18 i lov om naturvern, legges fram for berørte parter på nytt før departementet foretar sluttbehandling.

En tillater seg derfor å be om eventuelle tilleggsmerknader til de uttalelser som ble avgitt i 1974 innen 1. juni 1977.

Etter fullmakt

Jan Abrahamsen

Bjørn Strandli

1890/74 N HCG/WB

13.5.74

**FORSLAG OM OPPRETTELSE AV GJELLEBEKKMYRENE NATURRESERVAT  
OG TRANBY LANDSKAPSVERNOMRÅDE**

I regi av Statens Naturvernråd er det utarbeidet en foreløpig landsplan for myrreservater. I denne planen er Gjellebekkmyrene i Lier kommune klassifisert som særlig verneverdige i nasjonal målestokk.

Gjellebekkmyrene kan karakteriseres som rikmyrer; de har en artsrik flora med til dels næringskrevende arter. Dette er en naturtype som er i ferd med å forsvinne i lavlandet på Østlandet. Gjellebekkmyrene bør derfor høyt prioritert i fredningssammenheng.

Området omkring Gjellebekkmyrene er et kulturlandskap med en rekke kulturminner og en variert, interessant vegetasjon. Det vil være av verdi å bevare dette kulturlandskapet og de driftsformer som i dag nyttes i området.

For å bevare de ovennevnte natur- og kulturverdiene foreslår en at det opprettes et naturreservat som omfatter Gjellebekkmyrene og deres nærmeste omgivelser, og et landskapsvernområde som omfatter områdene vest, nord og øst for dette.

8.1.  
Vedlagt oversendes et utkast til fredningsbestemmelser for Gjellebekkmyrene naturreservat og vernebestemmelser for Tranby landskapsvernområde. En ber om Deres uttalelse til utkastet innen 1. juli 1974.

Fylkesmannen i Buskerud ba i brev av 9. august 1972 om uttalelser til et forslag om fredning av Gjellebekkmyrene. I dette forslaget var det ikke tatt standpunkt til vernestatus for alle de aktuelle områdene eller utarbeidet

detaljerte frednings- og vernebestemmelser. Departementet tillater seg derfor å be om Deres uttalelse til det vedlagte utkastet.

✓./.  
En legger ved ei liste over berørte parter som har fått saken til uttalelse.

Etter fullmakt

Jan Abrahamson

Hans Chr. Gjerlaug

Vedlegg

Eksp. B.J.  
13.5.74

UTKAST TIL FREDNINGSBESTEMMELSER FOR GJELLE-  
BEKKMYRENE NATURRESERVAT OG VERNEBESTEMMELSER  
FOR TRANBY LANDSKAPSVERNOMRÅDE I LIER KOMMUNE,  
BUSKERUD FYLKE.

I

I medhold av lov om naturvern av 19. juni 1970 nr. 63 § 8, jfr. § 10 og §§ 21, 22 og 23, er Gjellebekkmyrene med tilgrensende skog, deler av gnr./bnr. 120/1,4, 120/6, 121/3,5,7, 121/6, 124/1, 124/3-5, 124/6, 126/1 og 126/3 i Lier kommune, Buskerud fylke, ved kongelig resolusjon av ..... fredet som naturreservat. Det fredede arealet er ca. 440 dekar.

I medhold av samme lovs § 5, jfr. § 6, er Haugerudmyrene, Høgdasletta, Høgda og Gabriels-  
hagen med tilgrensende områder, deler av gnr./  
bnr. 120/1,4, 121/3,5,7, 121/6, 122/1, 122/7,  
124/1, 124/3-5, 124/6, 124/53, 125/1, 125/2,  
125/8, 125/9, 126/3, 126/4, 129/3 og 147/1 i  
Lier kommune, Buskerud fylke, ved kongelig  
resolusjon av ..... vernet som  
landskapsvernopråde under navnet Tranby land-  
skapsvernopråde. Det vernede arealet er ca.  
810 dekar.

II

Reservatets og landskapsvernoprådetts grenser  
././ går fram av vedlagte kart.

De nøyaktige grenser blir å avmerke i marka.

III

Formålet med fredningen av reservatområdet  
er å bevare intakt kalkmyrene og deres vegeta-  
sjon, som er av stor vitenskapelig verdi.

Formålet med landskapsvernoprådet er å bevare  
et egenartet kulturlandskap som inneholder  
flere for distriktet karakteristiske vegeta-  
sjonstyper, har en rik fauna og flere kultur-  
minner.

IV

For reservatet gjelder følgende bestemmelser:

1. Vegetasjonen, herunder busker og trær, skal i sin helhet være fredet mot beskadigelse. Det er forbudt å fjerne planter eller plantedeler fra reservatet unntatt i medhold av pkt. 4 og 5 eller avsnitt VI.

2. Dyrelivet, herunder fuglenes reir og egg samt pattedyrenes bo og hi, er fredet mot skade eller ødeleggelse av enhver art.
3. Alle inngrep som endrer eller innvirker på de naturlige vekstvilkår er forbudt, herunder gjødsling, drenering, bruk av kjemiske bekjempningsmidler, utslipp av kloakk eller andre konsentrerte forurensningstilførsler, uttak av masse, bygging av vegger, framføring av luftledninger, jordkabler eller kloakkledninger, henleggelse av avfall samt oppføring av anlegg eller bebyggelse.
4. Bærplukking er tillatt.
5. Forvaltningsmyndigheten i samråd med naturvernmyndighetene er ansvarlig for planlegging og gjennomføring av den skjøtsel som er nødvendig for å oppfylle formålet med fredningen.

## V

For landskapsvernområdet gjelder følgende bestemmelser:

1. Skogbevokste arealer opprettholdes med den treslagssammensetning som er naturlig på stedet. Hogst skal foregå slik at landskapets karakter ikke blir vesentlig endret. Hogstplaner skal godkjennes av forvaltningsmyndigheten og naturvernmyndighetene.

Bemerkelsesverdige og dekorative trær beholdes utover den regulære hogstmodenhetsalder. Døde og hule stammer som er av verdi for fuglelivet skal ikke fjernes. Kjemiske bekjempningsmidler og kunstgjødsel må ikke anvendes i skogområdene. Deponering av avfallsstoffer er forbudt.

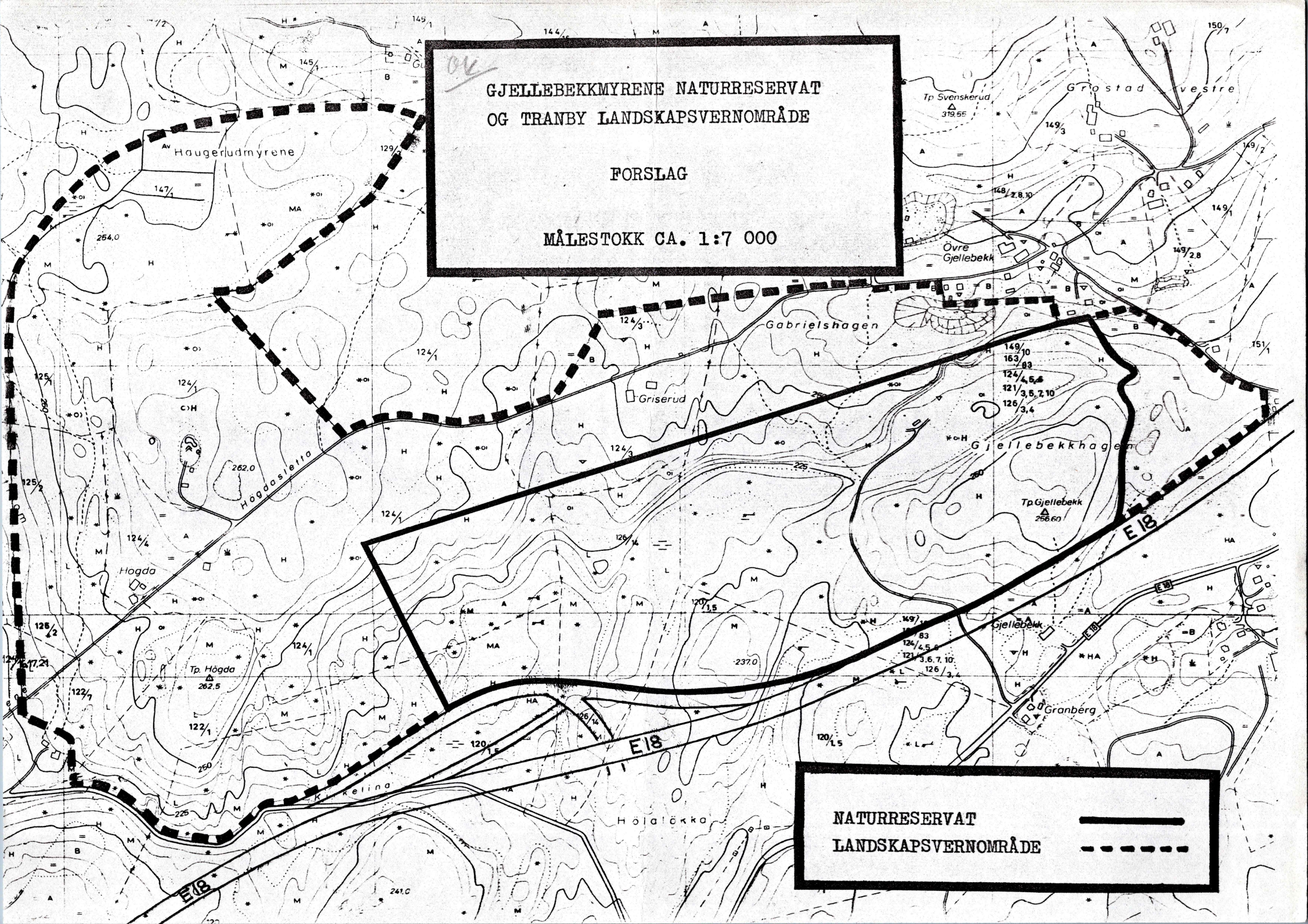
2. Våtlendte partier og myrer må ikke dreneres.
3. Planer om endrede bruksformer som kan innvirke vesentlig på områdets egenart, skal forelegges departementet til godkjenning.
4. Utenom nåværende bebyggelse kan det bare oppføres bygninger tilknyttet jordbruket.
5. Planer om nybygg, anlegg, herunder veglegg, eller innretninger kan ikke settes i verk uten godkjenning fra departementet.



06  
GJELLEBEKKMYRENE NATURRESERVAT  
OG TRANBY LANDSKAPSVERNOMRÅDE


FORSLAG

MÅLESTOKK CA. 1:7 000



NATURRESERVAT

LANDSKAPSVERNOMRÅDE



## VI

Departementet kan gjøre unntak fra bestemmelsene for naturreservatet og landskapsvernområdet for vitenskapelige undersøkelser og arbeider av vesentlig samfunnsmessig betydning eller i spesielle tilfeller dersom det ikke strider mot formålet med fredningen.

## VII

Forvaltningen av bestemmelsene for reservatet og landskapsvernområdet tillegges Buskerud fylkesskogkontor.

ADRESSELISTE FOR GJELLEBEKKMYRENE NATURRESERVAT OG TRANBY  
LANDSKAPSVERNOMRÅDE

Reidar Auvi, 3408 TRANBY  
Erik Skjæggerud, 3408 TRANBY  
Helga Gravdal, 3408 TRANBY  
Rolf og Marit Opsal, 3408 TRANBY  
Hans Hellum, 3408 TRANBY  
Kristoffer Hellum, 3408 TRANBY  
Ragnhild Bekkevold, Sørsdal, 3400 LIERBYEN  
Astrid Sørsdal, Sørsdal, 3400 LIERBYEN  
Trygve Sørsdal, Sørsdal, 3400 LIERBYEN  
Gunolf Tandberg, 3408 TRANBY  
Gunhild og Ludvig Stampe, Nøstevegen 2 A, 3000 DRAMMEN  
Ingeborg og Arne Flugsrud, Hellerud gård, 2013 SKJETTEN  
Lina Auvi, 3408 TRANBY  
A/S Christiania Eiendomsselskap, Haakon VIIIs gate 2, OSLO 1  
A/S Tranby og Gjellebekk Kalkstensbrudd, 3408 TRANBY  
Lier kommune, 3400 LIERBYEN

Herredssagronomen i Lier, Rådhuset, 3400 LIERBYEN  
Herredsskogmesteren i Drammen, Lier og Nedre Eiker, Tordenskiolds  
gt. 40, 3000 DRAMMEN  
Buskerud fylkesskogkontor, Stabellsgt. 7, 3500 HØNEFOSS  
Buskerud fylkeslandbruksstyre, Haugesgt. 89, 3000 DRAMMEN  
Fylkesmannen i Buskerud, Haugesgt. 89, 3000 DRAMMEN  
Naturverninspektøren for Sør-Norge, Miljøverndepartementet,  
OSLO-DEP.  
Fylkeskonservatoren i Buskerud, Drammens Museum, 3000 DRAMMEN  
Østlandske Naturvernforening, Akersgt. 63 IV, OSLO 1  
Norsk Botanisk Forening - Østlandavdelingen, Botanisk Museum,  
Trondheimsveien 23 B, OSLO 5

23.mai 1977.  
LM/VM

Det Kgl. Miljøverndepartement  
Postboks 8013, Dep.  
Oslo 1.

Forslag om opprettelse av Gjellebekkmyrene naturreservat og  
Tranby landskapsvernområde.  
Deres ref. 1923/77 N BS/lp.

---

Oldsaksamlingen har registrert Lier kommune, men innenfor  
naturreservatet og landskapsvernområdet kjenner vi ikke noen  
fornminner. Vi har derfor ingen bemerkninger til planen.

Lyder Marstrander