

Sak			
Skade på bygdeborgen Forskollen, Lier k. Båskerud. av AUVI qnr. 95			
Dok.nr.	Dato	Dokument (type, tittel)	Merknader
1.		Notat fra v/ første konservator A. E. Christensen	
2.	6.11.84	Imberetning om skade på Bergen v/ T.H. Haraldsen	
3.	8.11.84	T.H. Haraldsen til hier Sykehus med krav om ut	
4.	25/2-85	T.H. Haraldsen, påring om forklaring på hvorfor skade! svare på vår henvendelse av 8.11.84	
5.	3/6-85	T.H. Haraldsen, fellesbefaring med rep. for Sykehuset. Bane overflatesterker gjort med bil.	
6.	7/6-85	T.H. Haraldsen, brev til hier k. for å forhindre kjøring fra Danmark.	
7.	7/6-85	T.H. Haraldsen, til hier sykehus med beskjed om stopp av virksomhet fra Vest.	

Det er gjord- skade på
bygdeborqmuren på
Fors kollen Bier -

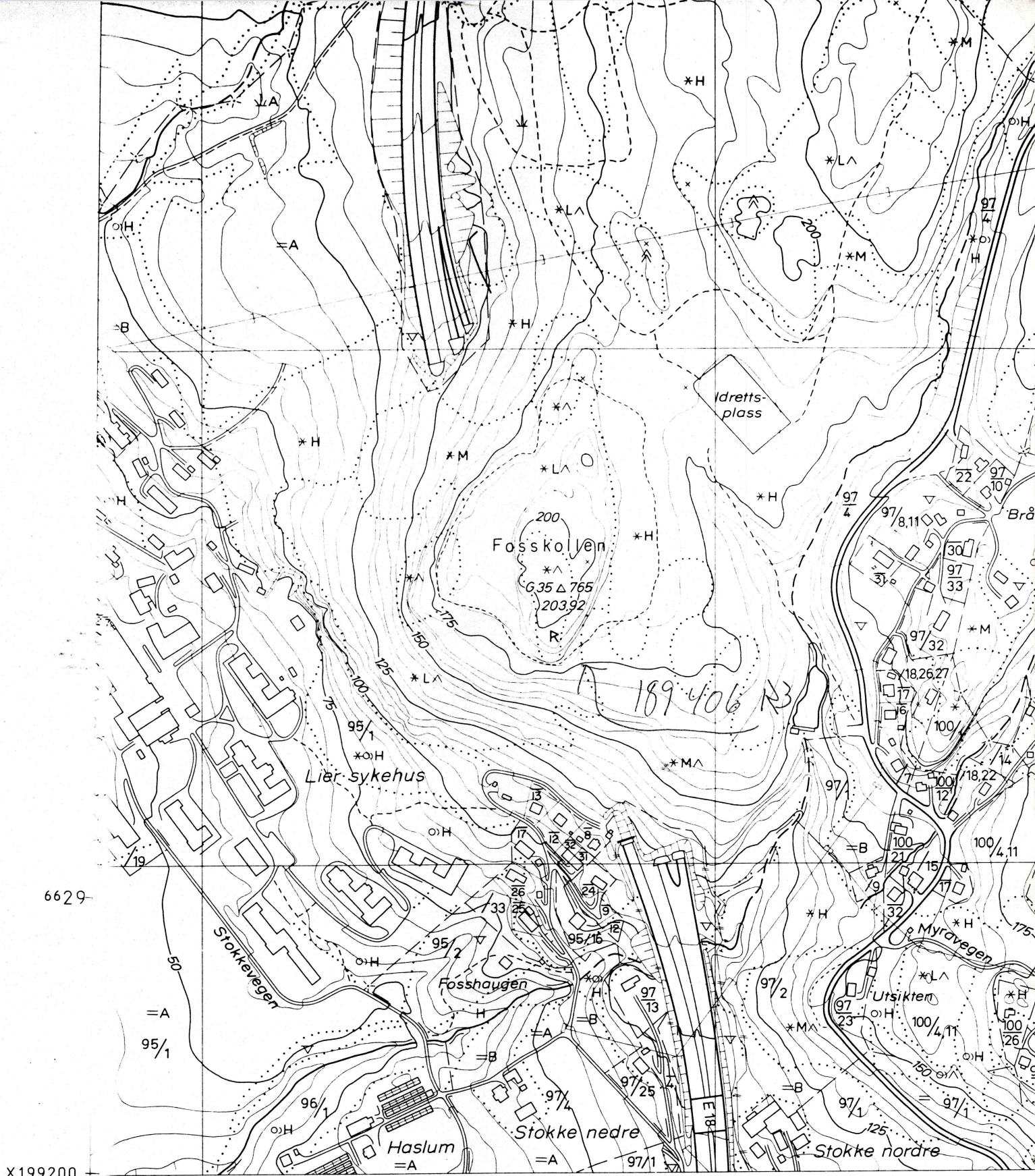
Kontak - Os mund

Gitje Gårds best-yrer
Her arsyfel 84 6100

for felles befarung -

skade skydd vänter /

vär 82-83



X199200
Y-25:600 571

Barla CK 42-5-1

ØKONOMISK KARTVERK

BUSKERUD FYLKE

Konstr. risset av: VIAK A/S
Etter fotogrammer år: 1977

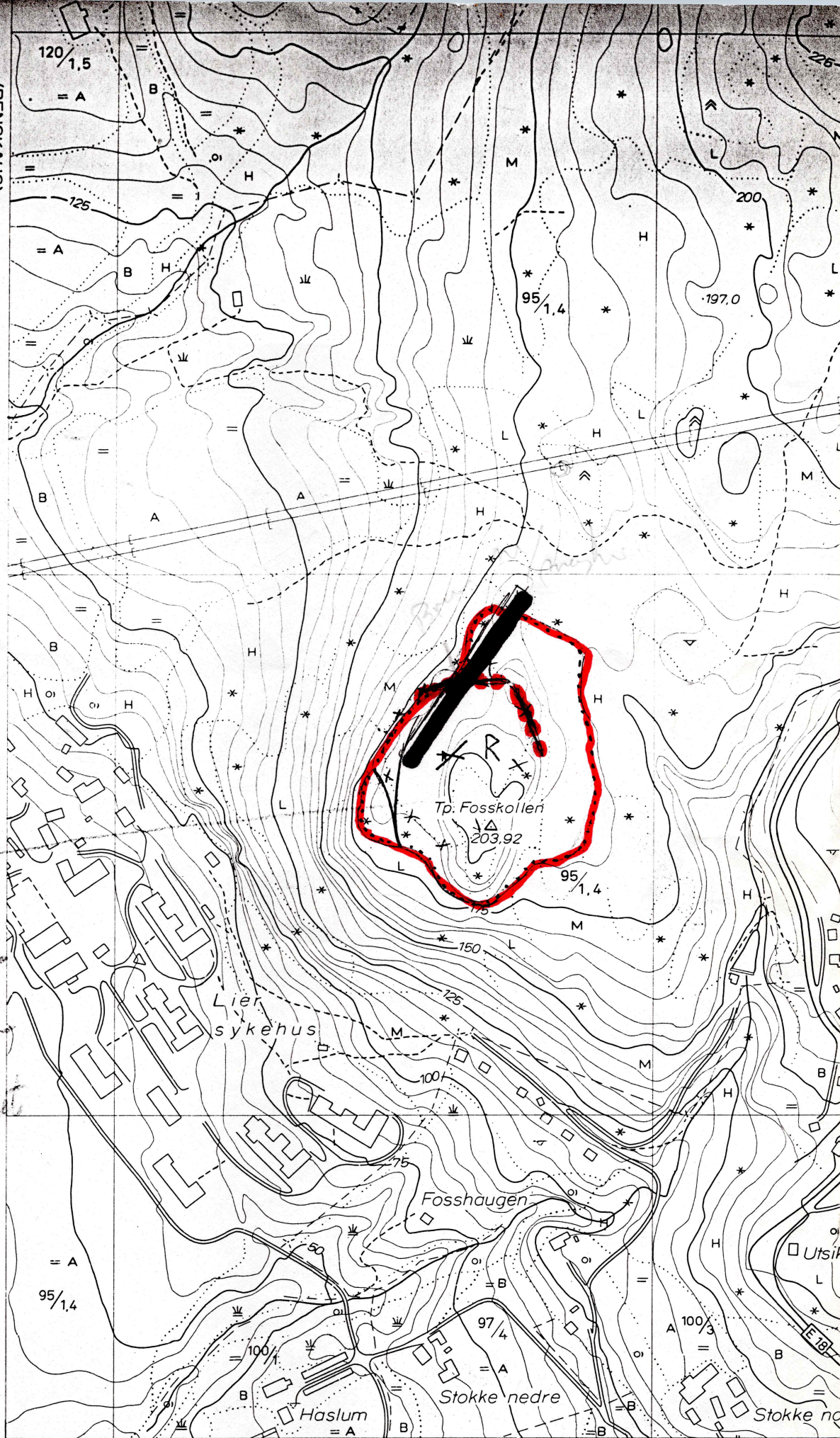
Flavoppgave: 1730 Bilde: N7-11

Utgitt av: FYLKESKARTKONTORET
I BUSKERUD 1980

- △ Trekantpunkt NGO, annet
- Polygonpunkt, fotogramm, grafisk best.punkt
- F Fotogramm, numerisk koordinatbestemt
- NP NF Presisjonsnivellement, vanlig niv.
- 223.5 Høge på terrengpunkt
- * 254.5 Kolle, med høgeopplysning
- Generell kurve, mellomkurve
- 25 — Tellekurve
- 0 — Forskningskurve
- Nullkurve
- Usikker kurve
- 233.5 Høgeste reg. v.st. i reg.vatn
- 234/224 Høgest beregn. flom v.stand., lågeste reg. v.st. i reg. vatn
- 63 Vatnhøgda fotogr. dagen i ureg.vatn
- 64,5 62 Høgeste og lågeste reg. vasstand i ureg.vatn

- + + + + Riksgrense, fylkesgrense
- — — — Kommunegrense
- — — — Eiendomsgrense, v.
- — — — Servituttgrense
- Nr.123 Riksgrensemerke
- × Kors i fjell, bolt i fjell
- Grensestein, grense
- Grensepåle, rør, gr.
- 75/9 59/20 Gardsnummer/bru
- Torp A/S Eiendomskompleks
- 58/1F2 /22 Leietomt, små eier
- 60/5s 59/1bs Bruksrett til skogeier
- 60/1,2ls /b /sl lauvskogen, høgeite
- Markslagsgrense
- = Fulldyrka, overflate
- ⌋ Gjødsla beite, bars

(RENSKAUG)



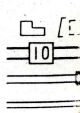
begrensning
 men også
 ikke punkt
 begrensning
 for å se kullet
 opp på kartet


X 199 200

Konstruert av:



- △ △ Trekantpunkt NGO, andre
- ○ Polygonpkt., fotogramm. best. pkt.
- [○] Ikke koord. best. fastmerke, [kompassdrag]
- IP NF Knyttet til fastmerker betyr





UNIVERSITETETS
OLDSAKSAMLING

FREDERIKS GATE 2
OSLO 1

Gårds/bruksnavn Lier Sykehus	
G.nr./br.nr. Gnr. 95, bnr. 1, 4.	
Kommune Lier	Fylke Akershus
Sogn	Prestegjeld
Eier/bruker, adr.	
Gjelder: Bygdeborgen "Fossekalen" på Lier Sykehus.	
Flyfoto	Kartref.
Innber./rapport/reg. ved: Tom H. Haraldsen	Dato 6. november 1984.

Undertegnede og Inger Smestad besøkte Fossekallen 6/11. d.å.. Besøket var foranlediget av et notat ved Arne Emil Christensen om at det er skjedd skader på murverket til bygdeborgen. Skadene skal ha skjedd vinter/vår 1982/83.

Ved et par anledninger har undertegnede prøvet å komme i kontakt med Åsmund Gilje som er gårdsbestyrer på Lier-asylet, forgjeves. Derfor ble det ingen fellesbefaring tirsdag 6. november, slik Christensen har antydnet at en burde gjøre.

Grunnet påsigende mørke ble oppholdet på stedet svært kort. Det lot seg imidlertid fastslå at Fossekallen er et enmuret borganlegg hvor den artifi-
fisielle mur ligger i to stykker i borgens nordkant. Den nordøstre er kraftig utrast og består av rund-
kamp. Det nord/nordvestre borgstykket består av større opplagte blokker som ligger i en tørrmurstek-
nikk. Vanlig adkomst til Fossekallen er også fra nord/nordvest hvor det er en blåmerket sti. Like-
så er borgen her merket med et skilt. 5-6m vest for merkingen har en, trolig på vinterføre, kjørt

Gårds/bruksnavn		Lier Sykehus.
G.nr./br.nr.		Gnr. 95, bnr. 1, 4.
Kommune	Fylke	
Lier	Buskerud	

- 2 -

med tunge maskiner over og dels tvers igjennom murverket, slik at dette er utrast mot sør/sørvest. Steinene er dels blitt trukket med maskinen, slik at de ligger strødd bortover i en 5 - 6 meters lengde. Bruddet kan være ca. 3m bredt. Utøver det at murverket er blitt noe rasert, ^{KANNE} ~~kom vi~~ tillegg kraftige hjulmarkeringer i terrenget. Skadene er imidlertid ikke av et større omfang enn at det hele lar seg restaurere på en tilfredsstillende måte.

7. november 1984



Tom H. Haraldsen

Lier Sykehus,
v/gårdsbestyrer Øsmund Gilje,
3400 Lier.

8. november 1984.
THH/GI.

SKADE PÅ BYGDEBORGEN "FOSSEKALLEN", LIER SYKEHUS, GNR. 95, BNR:15

Da det har vært vanskelig å komme i kontakt med Dem pr. telefon, avla representanter for Universitetets Oldsaksamling et besøk på Fossekallen tirsdag 6. november d.å.. Det viste seg da at det var skjedd skader på murverket på borgens nordvestre del. Etter hva vi har forstått skal disse skader ha kommet i løpet av vinteren 1982/83. Etter vår mening foreligger det her et brudd på Kulturminnelovens §3:

"Ingen må - uten at det er lovlig etter § 8 - sette i gang tiltak som er egnet til å skade, ødelegge, grave ut, flytte, forandre, tildekke, skjule eller på annen måte utilbørlig skjemme fredet fast fortidsminne eller fremkalle fare for at dette kan skje".

Før Oldsaksamlingen tar stilling til hva som skal gjøres i forbindelse med denne saken, vil vi be om en redegjørelse om det faktiske saksforhold som førte til at bygdeborgen ble påført skader.

Med hilsen

Tom H. Haraldsen
konservator

OLDSAKSAMLINGEN
FREDERIKS GATE 2, 0164 OSLO 1
TELEFON (02) 41 63 00



UNIVERSITY MUSEUM OF
NATIONAL ANTIQUITIES
FREDERIKS GATE 2, 0164 OSLO 1

Lier Sykehus,
v/gårdsbestyrer Osmund Gilje,
3400 Lier.

OSLO, 25. februar 1985.

SAKSBEHANDLER:

DERES REF.:

VÅR REF.: (BES OPPGITT VED SVAR)

TH/mh

KOPI


**SKADE PÅ BYGDEBORGEN "FOSSEVÅLLEN", LIER SYKEHUS, GNR. 95,
BNR. 1. 4. BUSKERUD FYLKE.**

Vi viser til vår henvendelse av 8. november 1984, hvor vi ber Dem om å redegjøre for det faktiske saksforhold som førte til skader på bygdeborgen.

Vi vil be om et snarlig svar, slik at denne saken kan bringes ut av verden.

Arne Emil Christensen
bestyrer

Tom H. Haraldsen
mag.art.



UNIVERSITETETS
OLDSAKSAMLING

FREDERIKS GATE 2
OSLO 1

Gårds/bruksnavn Lier Sykehus	
G.nr./br.nr. Gnr. 95, bnr. 1	
Kommune Lier	Fylke Akershus
Sogn	Prestegjeld
Eier/bruker, adr.	
Gjelder: Bygdeborg 189 406-R3 på Fossekollen.	
Flyfoto	Kartref.
Innber./rapport/reg. ved: Tom H. Haraldsen	Dato 3. juni 1985.

Undertegnede gjorde 3. juni 1985 en fellesbefaring til bygdeborgen på Fossekollen sammen med gårdsbestyrer Gilje og økonomisjef Tviberg.

Befaringen var foranlediget av et notat fra A.E. Christensen, 1982-83, hvor han har fått melding om skade på bygdeborgen. Ved befaring november 1984 hadde det vært kjørt inn på borgplataet. Store mengder søle og skitt, samt kvist og kvas viste at det hadde vært aktivitet i området. Det var antatt ut fra forholdene at det også var gjort skade på murverket.

Besøket i dag var således en fornøyelse. Sne og regn hadde vasket steinene rene, og vårsolen hadde tørket opp veier og stier. Det viste seg at det må være mange år siden noen har gjort noe med murverket. Kvist og kvas i området stammet fra hugst 1982-83. Gilje mente at Drammen museum hadde gitt dem driftsløyve til å kjøre på sne.

Spor på våtere partier viser at det er en del bilkjøring i området. Biler av jeep-type tar seg inn fra Damtjern. Grunnet at det var så vått sist høst,

Gårds/bruksnavn	
Lier Sykehus	
G.nr./br.nr.	
Gnr. 95, bnr. 1	
Kommune	Fylke
Lier	Akershus

- 2 -

må dette være årsaken til at vi fikk det inntrykket vi gjorde da.

Forøvrig var det generell enighet om at det må lages bedre sperringer for å hindre bilkjøring i området. U.O. skal ta kontakt med parkvesenet i Lier for å få til en bedre ordning ved Damtjern, mens sykehuset ser til veiene på Fossekollens V-side.

3. juni 1985


Tom H. Haraldsen

6
UNIVERSITETET I OSLO

OLDSAKSAMLINGEN
FREDERIKS GATE 2, 0164 OSLO 1
TELEFON (02) 41 63 00



UNIVERSITY MUSEUM OF
NATIONAL ANTIQUITIES
FREDERIKS GATE 2, 0164 OSLO 1

KOPI

Lier kommune,
Park- og Idrettsvesenet,
3400 Lier.

OSLO, 7. juni 1985.

SAKSBEHANDLER:

DERES REF.:

VAR REF.: (BES OPPGITT VED SVAR) THH/GI.

FREDET FORNMINNE, BYGDEBORGEN PÅ FOSSEKOLLEN,
LIER SYKEHUS, GNR. 95, BNR. 1.

Representanter for Lier Sykehus og Universitetets Oldsaksamling besøkte bygdeborgen på Fossekollen 3. juni d.å..

Besøket var foranlediget av meldinger om skader på bygdeborgen, som kunne være kommet ved skogsdrift ved Lier Sykehus. Nå viste det seg at det er en del bilkjøring i området med jeep-lignende biler. Trolig er det kjøring med slike kjøretøyer som har foranlediget overflateskader, som vi antok var mer alvorlige enn de senere har vist seg å være.

Vi vil imidlertid be kommunen om å påse at bommen ved Damtjern er stengt, og at det settes opp nødvendige stengsler for å stoppe ulovlig ferdsel med motorkjøretøyer i området.

Med hilsen

Arne Emil Christensen
bestyrer

Tom H. Haraldsen
mag.art.

UNIVERSITETET I OSLO

OLDSAKSAMLINGEN
FREDERIKS GATE 2, 0164 OSLO 1
TELEFON (02) 41 63 00



UNIVERSITY MUSEUM OF
NATIONAL ANTIQUITIES
FREDERIKS GATE 2, 0164 OSLO 1

KOPI

Lier Sykehus,
v/gårdsbestyrer Osmund Gilje,
3400 Lier.

OSLO, 7. juni 1985.

SAKSBEHANDLER:

DERES REF.:

VAR REF.: (BES OPPGITT VED SVAR) THH/GI.

FELLES BEFARING PÅ BYGDEBORGEN "FOSSEKOLLEN",
LIER SYKEHUS, GNR. 95, BNR. 1, 4, BUSKERUD FYLKE.

Vi takker for en hyggelig tur på Fossekollen, og er glad for at den antatte skade viste seg å være bagatellmessig og hadde andre årsaker.

Vi regner med at Lier Sykehus, slik det ble avtalt, vil sørge for de nødvendige sperringer, slik at ureglementert kjøring med bil forhindres. Forholdene vedrørende innkjøring fra Damtjern tar vi direkte opp med Lier kommune.

Forøvrig vil vi bare minne om at hugst, rydding, o.s.v. i forbindelse med bygdeborgen bare kan skje etter avtale med Oldsaksamlingen. Hugstavfall bør også fjernes, slik at fornminnet ikke skjemmes.

Oldsaksamlingen arbeider med et skiltprogram for fornminner. Vi håper derfor på å få opp en bedre markering.

Med hilsen

Arne Emil Christensen
bestyrer

Tom H. Haraldsen
mag.art.