


Sak

Industribygg nær formannene på Frydenlund  
Gnr 18 Lier, Buskerud.

Dok. nr.	Datum	Dokumentets art	Merknader
1	7/11-73	Brev Lier kommune - U.O.	
2		Kopi av registreringsprot.	
3	16/11-73	Situasjonsplan M 1-500	(Bilag l.1 1)
4	✓	Brev U.O. - Lier kommune	
5	28/4-73	-> Lier kommune - U.O.	
6		Fasadelegning M 1-100	(Bilag l.1 5)
7		Brev U.O. - Lier kommune.	
8	21/6-74	Brev R. Hangerud - U.O.	
9	18/7-74	Brev U.O. - R. Hangerud (gjipart - Lier komm.)	

1



# Lier kommune

BYGNINGSSJEFEN

Rådhuset, 3401 Lierbyen  
Tlf. (02) \*84 62 80  
Postgiro 49 900  
Bankgiro 2260.07.00476

Universitetets oldsaksamling,  
Fredriksgt. 2,

OSLO 1.

Deres ref.

Deres brev

Vår ref.  
503.1-18/1.

Dato  
7. november 1973.

G.NR. 18, BR.NR. 1. -FRYDENLUND, LIER.

Det er planlagt et industribygg på ovennevnte eiendom. Etter lov og regler om fortidsminner gis det herved melding om arbeidet , da det er registrert 2 gravhauger på eiendommen.

Vedlagt følger situasjonsplan i M 1:500 med det planlagte bygg og gravhaugene inntegnet, oversiktskart i M 1:20000 samt beskrivelse av gravhaugene.

En imøteser et snarlig svar på at det er intet å bemerke til planen.

*I. Amundsen*

I. Amundsen  
bygn.kontrollør/  
saksbehandler

~~1 overført - kartskap. returnert~~

Frydenlund, gnr. 18, brnr. 1

Eier: Harald Haugerud, Frydenlund gård, Drammen  
Frogner s., Lier p., Buskerud.

2

Fortidsminnets art: 2 gravhauger

Reg.ved/: Åse Attramadal

Dato: 12/6 1964

Kontroll v/: A.E. Christensen jr.

Dato: 20/6 1964

Nr.: R 1 Flyfoto: 189.402

Terrengets art: Inngjerdet skogholt (park) med høye løvtrær.

Delvis tett underskog. Terrenget skråner svakt mot sør.

Lokalitetsnavn: Parken.

Orienteringsoppgave: NÖ-hjørne av gården, ca. 110 m NÖ  
for hovedbygningen, 15 m V for hovedvei. Ca. 75 m N-NV  
for Amtmannsvingen.

Beskrivelse:

1. Rundhaugen er klart markert, men delvis dekket av busker og mindre løvtrær. Intet spor av fotkjede. En langstrakt forsenkning, ca. 70 cm dyp, strekker seg fra midten (der den er ca. 4 m bred) mot sør. D. 12 m, h. 1,80 m.  
Ca. 5 m V for 1:
2. Langhaug, dårligere markert. Særlig i sør. Dette skyldes sannsynligvis rasering. Gressbevokst, med en del kratt og et par høye løvtrær. L. N-S ca. 25 m, Ö-V ca. 10 m, h. 1,30 m

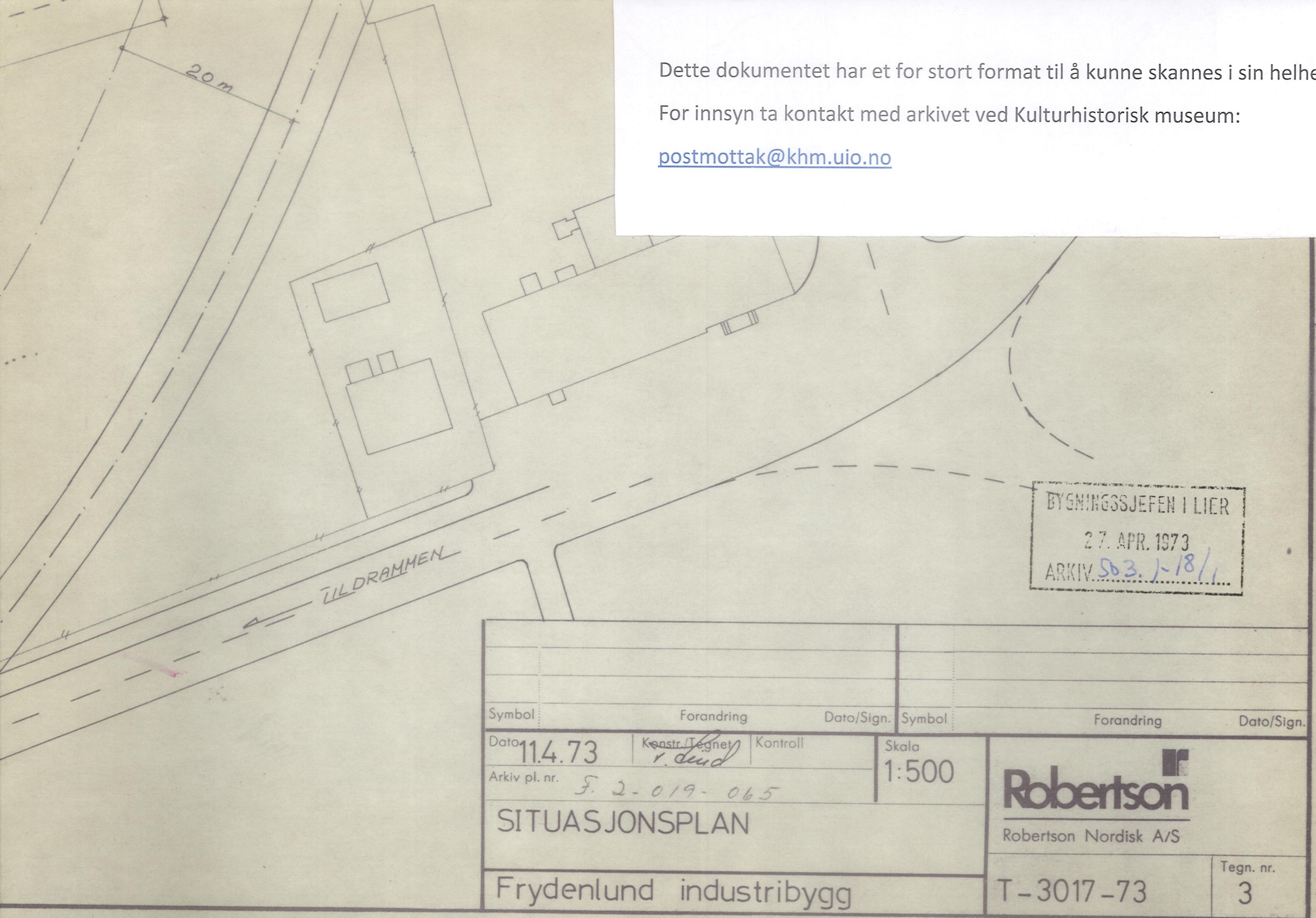
Tradisjon: Noen sier at St. Halvard lå begravd her før han ble flyttet til Huseby.

Litteratur: NF. 164, Hinsch 1944. Liers historie B.V. s.83.

Dette dokumentet har et for stort format til å kunne skannes i sin helhet.

For innsyn ta kontakt med arkivet ved Kulturhistorisk museum:

[postmottak@khm.uio.no](mailto:postmottak@khm.uio.no)



16. november 1973

Lier Kommune, Bygningssjefen  
Rådhuset  
3400 Lierbyen

Industribygg/forntinner på Frydenlund, gnr. 18/1 Lier,  
brev av 7/11, ref 503.1 - 18/1.

Gravhaugene på Frydenlund er blandt Liers mest monumentale forntinner, Universitetets Oldsaksamling anser det som meget beklagelig at det legges såvidt store bygg like ved gravhaugene, klemt inn mellom disse og den antikvarisk verdifulle hovedbygningen på Frydenlund.

Vi viser i denne forbindelse til Lov om Forntinne § 1, 2. ledd, hvor det heter at man ikke må foreta arbeider som vil skjemme et forntinne. Etter Oldsaksamlingens mening vil en så massiv bebyggelse som det her er tale om bli et dominerende og derved skjemmende fremmedelement i gravhaugenes umiddelbare nærhet.

En vurdering av forholdene er imidlertid vanskelig å foreta på grunnlag av situasjonsplan alene. Oldsaksamlingen vil derfor be om å få tilsendt de nødvendige opplysninger om bygningens gesimshøyde og fasadeutforming før vi kan ta endelig stilling til saken. Vi må også få vite hvilke planer byggherren har med den del av tomten hvorhaugene ligger.

Sverre Marstrander

---

Arne Emil Christensen



Lier  
kommune

BYGNINGSSJEFEN

Rådhuset, 3401 Lierbyen  
Tlf. (02) \*84 62 80  
Postgiro 49 900  
Bankgiro 2260.07.00476

Universitetets oldsaksamling,  
Fredriks gt. 2,

OSLO 1.

Deres ref.	Deres brev	Vår ref.	Dato
	16/11-73	503.1-18/1	28. november 1973.

G.NR.18, BR.NR.1, FRYDENLUND, LIER.

Vider til Deres brev av 16/11 d.å. hvor det blir bedt om å få tilsendt nødvendige opplysninger om bygningens gesims-høyde og fasadeutforming.

./. Vedlagt oversendes 1 stk. fasadetegning i M 1:100 av byggetrinn I for det planlagte bygg.

Situasjonsplanen viser riktignok ikke konkret hva området hvor gravhaugene ligger skal benyttes til, men en forutsetter at det ikke vil bli utført tiltak som endrer den nåværende tilstand av tomten hvor gravhaugene ligger.

Da de utformende planer snarest skal forelegges bygningsråd for behandling, håper en på en snarlig avklaring i saken.

*I. Amundsen*  
I. Amundsen.  
bygn.kontrollør/  
saksbehandler.


6

Dette dokumentet har et for stort format til å kunne skannes i sin helhet.

For innsyn ta kontakt med arkivet ved Kulturhistorisk museum:

[postmottak@khm.uio.no](mailto:postmottak@khm.uio.no)

BYGNINGSSJEFEN I LIER
11. MAI 1973
ARKIV. 503. 1-18/1

Symbol		Forandring		Dato/Sign.		Symbol		Forandring		Dato/Sign.	
Dato	10.4.73	Konstr./Tegnet	<i>[Signature]</i>	Kontroll		Skala	1:100	 Robertson Nordisk A/S			
Arkiv pl. nr.	F. 1-024-001	FASADER									
Frydenlund industribygg											

4. desember 1973.

AEC/EN

Lier kommune,  
Bygningssjefen,  
Rådhuset,  
3400 LIERBYEN.

G.nr. 18/1, Frydenlund, Lier - Byggeplaner.

Universitetets Oldsaksamling har mottatt Deres brev av 28/11 d.å. med bilag.

Som nevnt i brev av 10/11 d.å. er Oldsaksamlingen av den mening at bygget vil skjemme fornminnene i høy grad. Den tilsendte fasadeplan har styrket Oldsaksamlingen i dens oppfatning. Det vises i denne sammenheng til Lov om fornminne, § 1, 2. ledd, hvor det heter: "Heller ikke må noen dekke til eller skjule dem (fornminnene) ved planering og lignende eller skade eller skjemme dem på annen måte, f.eks. ved planting eller bygging."

Under henvisning til dette kan Universitetets Oldsaksamling ikke samtykke i at bygget oppføres etter de foreliggende planer. Vi gjør oppmerksom på at denne avgjørelse kan inn- ankes til Det Kgl. Miljøverndepartement av grunneier/byggherre.

Kopier av korrespondansen er oversendt Riksantikvaren, idet planene også ~~omfatter~~ den fredningsverdige hovedbygningen på Frydenlund. *berører*

Sverre Marstrander

Arne Emil Christensen



4. desember 1973.

AEC/EN

Lier kommune,  
Bygningssjefen,  
Rådhuset,  
3400 LIERBYEN.

G.nr. 18/1, Frydenlund, Lier - Byggeplaner.

Universitetets Oldsaksamling har mottatt Deres brev av 28/11 d.å. med bilag.

Som nevnt i brev av 16/11 d.å. er Oldsaksamlingen av den mening at bygget vil skjemme fornminnene i høy grad. Den tilsendte fasadeplan har styrket Oldsaksamlingen i dens oppfatning. Det vises i denne sammenheng til Lov om fornminne, § 1, 2. ledd, hvor det heter: "Heller ikke må noen dekke til eller skjule dem (fornminnene) ved planering og lignende eller skade eller skjemme dem på annen måte, f.eks. ved planting eller bygging."

Under henvisning til dette kan Universitetets Oldsaksamling ikke samtykke i at bygget oppføres etter de foreliggende planer. Vi gjør oppmerksom på at denne avgjørelse kan innankes til Det Kgl. Miljøverndepartement av grunneier/byggherre.

Kopier av korrespondansen er oversendt Riksantikvaren, idet planene også omfatter den fredningsverdige hovedbygningen på Frydenlund.

Sverre Marstrander

---

Arne Emil Christensen

7 nr. 1589/74  
⑧

Lier, 21. juni 1974.

Historisk Museum, v/ Helge Bråthen,  
Fredriksgt. 2,  
Oslo.

Orientering ang. planlagt bygg i "Nedre Lund" Frydenlund gård.

På et tomtområde på 13,5 da er det planlagt et bygg på 643 m<sup>2</sup> grunnflate. Veggene skal være av høyeste standard i edelbetong med frilagt sten. Høide på bygget er 6 m.

Bygget skal senkes 1 meter i forholdet til terrenget. Øst for bygget i retning mot gravhaugene skal det ikke være noen aktivitet. (Ingen kjøring el.) Gravhaugene og nærmeste omgivelser er fullstendig dekket av større og mindre trær slik at disse gravhaugene ligger helt isolert fra bygget. I den utstrekning ytterligere beplantning kan være formålstjenelig vil dette bli gjort. Klatrende løvvekster fortrinsvis villvin skal ~~hø~~ plantes langs byggets østfasade. Med hensyn til byggets høide kan nevnes at hovedbygningen og låven på Frydenlund begge er 12 m. Normen for det omkringliggende industriområde er i følge Bygningsrådet i Lier kommune 10 m (Sak nr. 123/71 Lier Kommune). Bygget kan hvis det forlanges trekkes helt ut til 4 m fra tomtens vestgrense.

Med hilsen

*Ragnar Haugerud*  
Ragnar Haugerud,  
Frydenlund gård,  
3000 Drammen.

Vedlagt: en tegning av bygget,  
tre kart over tomten.



Dette dokumentet har et for stort format til å kunne skannes i sin helhet.

For innsyn ta kontakt med arkivet ved Kulturhistorisk museum:

[postmottak@khm.uio.no](mailto:postmottak@khm.uio.no)

Løvskog på tomten idag  
med inntegnet plassering av bygget.

# MÅLEBREV - KART

M nr  
Kartpl. 22-2

Parsell av Frydenlund

gnr. 18 bnr. 1

Bruksnavn Nedre Lund

gnr. 18 bnr. 113

Areal 13.469 m<sup>2</sup>

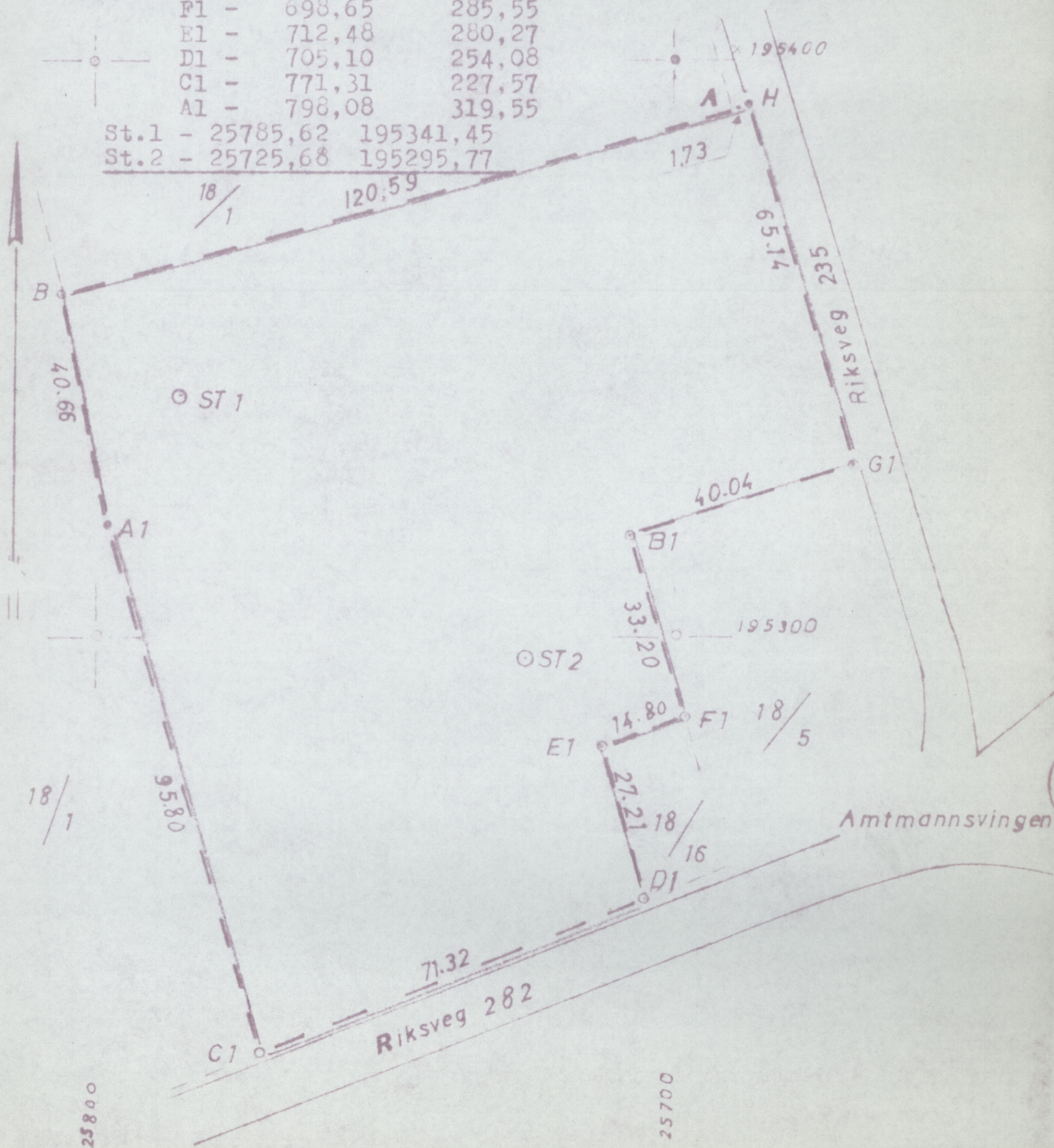
Mål 1:1000

## K O O R D I N A T E R

Punkt:	Y	X
B	25805,57	195359,52
A	689,27	391,42
H	687,60	391,88
G1	669,52	329,30
B1	707,77	317,47
F1	698,65	285,55
E1	712,48	280,27
D1	705,10	254,08
C1	771,31	227,57
A1	798,08	319,55

NGO's koordinatnett.

St.1	25785,62	195341,45
St.2	25725,68	195295,77



CHR. OPSAHL A/S



Inntegnet vei er en kløvsul på tomten. Statens Veivesen har Pridag ikke besluttet bygging av denne avkjøringsrampe.

RAGNAR HÅGERED	M	17/6-74
FRYDEN LUND I LIER	1:500	
SITUASJONS PLAN		
as LANDBRUKSBYGG - AS		
		ØML

Dette dokumentet har et for stort format til å kunne skannes i sin helhet.

For innsyn ta kontakt med arkivet ved Kulturhistorisk museum:

[postmottak@khm.uio.no](mailto:postmottak@khm.uio.no)

RAGNAR HATGERUD  
FRYDENLAND I LIER

ISOLERT LAGERBYGG

as LANDBRUKSBYGG - ÅS

1:100

14/6-74

HCF/GML

REVIDERT TEGN.

v/ GML

18.juli 1974.  
BH/VM

Herr Ragnar Haugerud  
Frydenlund Gård  
3000 Drammen.

Nybygg i Nedre Lund, Frydenlund gård. Guv. 18

Vi viser til tidligere korrespondanse, konferanse og befaring 18/7-1974.

Nybygget bør etter vår mening trekkes maksimalt bort fra gravhaugen og skjermes best mulig fra disse. Vi anser gravhaugene på Frydenlund som meget viktige, da så få fortidsminner er bevart i Lier kommune.

Forutsatt at ovennevnte arrangement utføres, har Universitetets Oldsaksamling intet å bemerke til planen.

Vennlig hilsen

Helge Braathen