

Innberetning
om
en topografisk-arkeologisk registrering

i

Nedre Eiker p.N.Eiker herred.

Buskerud

Registrert ved: Stud. filol. Ingrid Abusdal,
stud. filol. Tone Fjordholm
14/6 - 22/6 1965
14/6 - 23/7 1965.

Kontroll ved: Konservator Elizabeth Skjelsvik
og
mag. art. Arne Emil Christensen jr.
13/7 og 21/7 - 22/7 1965.

ARKIVKOPI

**▶ MÅ IKKE FJERNES FRA
UNIVERSITETETS OLDSAKSSAMLING**

Nedre Eiker p., Buskerud.

För registreringen i 1965 var ingen faste fornminne fra oldtid og middelalder kjent i prestegjeldet.

I 1965 ble de følgende minnesmerker funnet:

Skramnes (24:1): 4 gravhauger, den ene noe tvilsom.

Skramnes (24:1): 1 gravhaug, noe tvilsom.

Bråten (17:1): Olavskilde.

På Hærström (43:1) ble 2 hauger registrert. Disse er ikke fornminne, men området de ligger på - Hærströmlund - er fredet ved tinglysning. Derfor fant registrerings-tjenesten det riktigst å merke stedet med "R", slik at det kom med på de økonomiske kartene.

Elizabeth Skjelsvik.

Gårdens navn: Bråten (gnr. 17, brnr. 1).

Gårdens eier: Lars Nedberg.

Postadr.: Bråten gård, Mjøndalen,

Nedre Eiker s. og pgd.

Buskerud.

I Fortidsminnets art: Olavskilde.

Reg. ved/: T. Fjordholm.

Dato: 30/6 1965.

Kontroll v/: A. E. Christensen jr.

Dato: 21/7 1965.

Nr.: R 1 Flyfoto: 331,508, F 65

Terrengets art: Gressvokst beite. Leirjord. Enkelte løvtrær. Samling av løvtrær og tornekratt øst for kilden. Ved foten av skråning hellende mot øst.

Orienteringsoppgave: Ca. 60 m. N for kraftlinjen, ca. 500 m SV for husene på gården.

Beskrivelse: Kildevannet har vært analysert, består av 16-17 mineraler, mest kalk. Smaker som doven selters. Tørker ikke ut i tørre somre. Kuene drikker av kilden. Kuttråkk vanskeliggjør en nøyaktig beskrivelse. Vannet ser ut til å piple fram fra et sted like oppunder en avhugd trerot ca. 15 m NV for Veias løp.

Tradisjon: Kalles "Olavskilde" og har tilknytning til St. Olav.

Tidligere funn på gården: C 27848 jernöks.

Litteratur: Ingen.

II Fortidsminnets art: Funnsted for C 27848 - jernöks. Vikt.

Reg. ved/: T. Fjordholm.

Dato: 23/6 1965.

Terrengets art: Dyrket mark. Leirjord.

Beskrivelse: C 27848, öks av jern. Funnet ved plöying för huset (17:17) ble bygd, ca. 4 m S for våningshuset (17:17)

Gårdens navn: Skramnes (gnr. 24, brnr. 1).

Gårdens eier: Finn Lysaker.

Postadresse: Postboks 95, Mjøndalen.

Nedre Eiker s. og pgd.

Buskerud.

I Fortidsminnets art: Samling gravhauger.

Reg. ved/: T. Fjordholm.

Dato: 28/6 1965.

Kontroll v/: E. Skjelsvik.

Dato: 13/7 1965

Nr.: R 1 Flyfoto 331.608 F 65.

Terrengets art: Ö-V-gående knausedrag, gressvokst med spredte løv- og furutrær. Utsyn over Dramselva. Omgitt av dyrket mark.

Lokalitetsnavn: Skramneshaugen.

Orienteringsoppgaver: 200 m V for husene på gården.

Fortidsminnets art og utstrekning: Samling gravhauger ca. 55 x 20 m orientert Ö-V.

Beskrivelse: Lengst i Ö:

1. rundhaug, tydelig i terrenget, men ikke klart markert. Steinblandet, gressbevokst. Svak fordypning i toppen, tvn. ca. 0,7 m. Haugens d. ca. 5 m, h. ca. 0,3 m. S-siden overskåret av Ö-V gående bruksvei til jørdet. Vakker bjerk i Ö-siden.

Ca. 30 m V for 1:

2. ditto rundhaug. Fordypning i toppen, tvn. ca. 0,7 m, dybde ca. 0,2 m. Haugens diam. ca. 7,5 m, h. 0,3 - 0,5 m.

Ca. 6,5 m SÖ for 2 på en parallell knaus:

3. ditto rundhaug. V-siden synes avgravet. Svak fordypning i midten, men muligens likevel urørt. Gressbevokst. Ask i Ö-kant. D. ca. 7 m, h. 0,3 - 0,5 m

Gårdens navn: Skramnes (gnr. 24, brnr. 1) (forts.)
Nedre Eiker s. og pgd. Buskerud.

Ca. 20 m VSV for 2:

4. uklart markert, noe uregelmessig langaktig forhøyning som heller ikke tegner seg særlig tydelig i terrenget. Muligens urørt. Noe usikkert som fornminne. L. Ö-V ca. 10 m, N-S 7 m, h. 0,1 - 0,3 m.

Foto: Busk. S.3 nr. 35. Feltet fra SV.

Foto: Busk. S.1 nr. 37. Busk. S.2 nr. 1 - 6:

Mot Skramnes fra NV fra Horgen (34:2).

På grunn av den vakre beliggenheten har flere ønsket å få Skramneshaugen til tomt for Mjøndalen kirke.

Tidligere funn på gården: Ingen.

Litteratur: Opplysning v/ Aslak Liestøl. Universitetets Oldsaksamling, Oslo.

II Fortidsminnets art: Gravhaug.

Reg. ved/: T. Fjordholm.

Dato: 21/7 1965.

Kontroll v/: A. E. Christensen jr.

Dato: 21/7 1965.

Nr.: R 2 Flyfoto: 331.608 F. 65.

Terrengets art: Ö-V gående knausedrag. Gressbevokst, omgitt av dyrket mark. Bruksvei langs N-siden.

Orienteringsoppgaver: Ca. 60 m SÖ for våningshuset.

Beskrivelse: Steinblandet lang haug, noe uryddig avgrensning, men forholdsvis klart markert. Gressbevokst.

Langsgående grop, Ö-V, bredde 0,5 m, dybde 0,15 m. Haugens mål: 9 x 12 m, orientert Ö-V. H. 0,6 - 1 m. Kan være noe tvilsom som fornminne.

Litteratur: Ingen.

Gårdens navn: Kors-Hørgen (gnr. ~~11~~, brnr. 16).
Eier av skogteig: Anders Ödegård (Utt. Ögård)
Postadr.: Hokksund, Övre Eiker
Nedre Eiker s. & pgd. Buskerud.

Fortidsminnets art: Steinmur, rydning - ikke fornminne.

Reg. ved/: T. Fjordholm

Dato 21/7-1965

Nr.: X 2 Flyfoto 331,708 F 65

Terrengets art: Jevn skogbunn. Tilvokst med skog.

Orienteringsoppgaver: Ca. 900 m NÖ for låvebygningen
på Hørgen (34:2).

Fortidsminnets art og utstrekning: Steinmur ca. 80
m lang.

Beskrivelse: Tidligere dyrket mark med en tilgrodd
steinmur ca. 80 m lang.

Opplysning v/ Harald Stryken, Hørgen, Krokstadelva.

Litteratur: Ingen.

Gårdens navn: Horgen søndre. (gnr. 34, brnr. 2)
Gårdens eier: Harald Stryken.
Postadr.: Horgen, Krokstadelva.
Nedre Eiker s. og pgd.
Buskerud.

I Fortidsminnets art: Halvcirkelformete belter med annet jordsmonn? Ikke fornminne.

Reg. ved/: T. Fjordholm.

Dato: 3/7 1965.

Kontroll v/: E. Skjelsvik.

Dato: 13/7 1965.

Nr.: X 1 Flyfoto: 331.608 F 65

Terrengets art: Leirmold, dyrket mark. Skråning hellende mot syd.

Orienteringsoppgaver: 1. Beltet i S, ca. 200 m SÖ for låvebygningen. 2. Beltet i N ca. 170 m SSÖ for låvebygningen.

Fortidsminnets art og utstrekning: Halvcirkelformede belter med annet jordsmonn - N-S: ca. 80 m.

Beskrivelse: Eiereren har sett beltene siden 1920. De er blitt mer utvasket med årene. Beltet lengst i N er forsvunnet. Begge beltene markerte i vollen, særlig i de første årene etter 1920. D. 5-6 m, bredde 0,5-0,6 m.

Annen jordart, alt vokser så mye bedre. Porøs, fin, lett jord. Grønnes tidligst om våren i dem. Ofte bevokst med sopp.

Se skisse.

Tidligere funn på gården: Steinöks, f. ca. 1920, antagelig på samme jordet. Tapt.

Litteratur: Ingen.

II Fortidsminnets art: Halvsirkelformet belte med annet jordsmonn? Ikke fornminne.

Reg. ved/: T. Fjordholm.

Dato: 3/7-1965.

Gårdens navn: Horgen søndre, gnr. 34, brnr. 2. (forts.)
Nedre Eiker s. & pgd., Buskerud.

Kontroll v/: E. Skjelsvik.

Dato: 13/7-65

Nr.: X 2 Flyfoto: 331.608 F 65

Terrengets art: Høytliggende. Gressvokst. Gårdsplass.
Grunn moldjord.

Orienteringsoppgave: 18 - 20 m N for våningshuset.

Under og på S-siden av en stor bjerk.

Beskrivelse: Halvsirkelformet belte. Åpning mot N.

Gresset har en markert farge i beltet, og det er delvis
bevokst med sopp. D. ca. 2,5 m, bredde ca. 0,3 m.

Litteratur: Ingen.

III Fortidsminnets art: Tidligere dyrket mark med ryd-
ningsrøyser - ikke fornminne

Reg. ved/: T. Fjordholm

Dato: 19/7-65

Kontroll v/: E. Skjelsvik

Dato: 13/7-65

Nr.: X 1 Flyfoto 331.708 F 65

Terrengets art: Flatt eller svak helling mot V. Fin
skogbunn bevokst med høye, ranke nåletrær, mest gran.
Langs kanten av platået nydelig utsyn mellom trærne mot
S over dalen.

Lokalitetsnavn: Nedre Bråtan.

Orienteringsoppgave: Ca. 400 m NÖ for låvebygningen.

Fortidsminnets art og utstrekning: Tidligere dyrket
mark med rydningsrøyser, Ö-V ca. 110 m, N-S ca. 180 m.

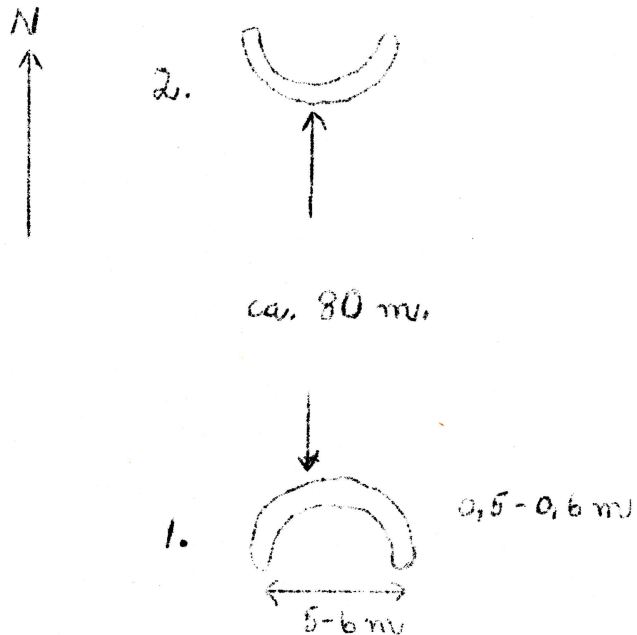
Beskrivelse: Området skiller seg tydelig ut fra det om-
liggende terreng. Skogbunnen er jevn og fin, og trærne
som er høye og ranke, står med passe avstand. I kanten
av området og på knauser inne på området fins en del
rydningsrøyser, d. 2 - 5 m, h. 0,3 - 1,5 m. En av
røysene S i området har avlang form, 3 x 15 m orientert

Gårdens navn: Horgen søndre, gnr. 34, brnr. 2. (forts.)
Nedre Eiker s. & pgd., Buskerud.

Ö-V. Teigene er synlige.

Det er ca. 150 år siden det har vært dyrket der inne.
Litteratur: Ingen.

Skisse av I.



Gårdens navn: Brekke (gnr. 35, brnr. 1.)

Gårdens eier: Ole A. Brekke (död)

Postadr.: Krokstadelva

Nedre Eiker s. & pgd., Buskerud.

Fortidsminnets art: Steinöks

Reg. ved/: T. Fjordholm

Dato: 5/7-1965

Terrengets art: Mørk moldjord, ca. 3/4 m dyp, derunder elvesand.

Orienteringsoppgaver: Ca. 20 m N for hovedbygningen på gården.

Beskrivelse: Steinöks funnet under arbeid på jorda.

Levert inn til Oldsaksamlingen i slutten av 40-årene/beg. av 50-årene.

Funnet av den daværende eier Ole A. Brekke og hans sønn Kåre Brekke.

Funnet sammen med hestebein. Gått et skall av eggen.

Opplysninger v/ Hjalmar Brekke.

Øksen er innlevert til Universitetets Oldsaksamling, men ikke katalogisert.

Takkediplom mottatt.

Litteratur: Ingen.

Gårdens navn: Ler av Stenberg (gnr. 36, brnr. 25).
Gårdens eier: A/S Krogstad Cellulosefabrikk
Postadr.: Mjøndalen
Nedre Eiker s. & pgd., Buskerud.

- I Fortidsminnets art: Funnsted for C 26877 a-d - vikt. gravfunn.
Reg. ved/: T. Fjordholm
Dato: 7/7-1965
Terrengets art: Flat, gressbevokst sandjord. Tidligere parseller. Lövtrær, et gammelt epletre.
Orienteringsoppgaver: Ca. 5 m Ö for NÖ-hjørnet av huset (36:25).
Beskrivelse: Graven ble funnet av Henry Gulbrandsen. Funnene lå fra 1 - 1,8 m dypt. Funnstedet anvist av materialforvalter Olav Larson.
Larson.
- II Fortidsminnets art: Funnsted for C 26912 - skafthullöks.
Y. sta.
Reg. ved/: T. Fjordholm
Dato: 7/7 - 1965.
Terrengets art: Flat, gressbevokst sandjord. Tidligere parseller. Lövtrær, et gammelt epletre.
Orienteringsoppgaver: Ca. 5 m Ö for NÖ-hjørnet av huset.
Beskrivelse: Skafthullöksen ble antageligvis funnet på samme sted som C 26877 a-d, vikt. gravfunn.
Larson.

Gårdens navn: Krokstad -- kalt Övre (gnr. 38, bnr. 9).
Gårdens eier: Torleif Sollös
Postaår.: Krokstadelva
Nedre Eiker s. & pgd., Buskerud.

Fortidsminnets art: Ridevei.

Reg. ved/: T. Fjordholm

Dato: 22/7 - 1965.

Kontroll v/: A. E. Christensen jr.

Dato: 22/7 - 1965

Nr.: X 3

Flyfoto: 331.608

F 65

Terrengets art: Bratt, steinet skogsterreng, grensende mot dyrket mark i S.

Orienteringsoppgaver: I skogkanten langs åsen N for jordene.

Beskrivelse: Veien som har retning Ö-V, tegner seg som en utydelig 1 - 3 m bred terrasse som et par steder er svakt forsenket og såvidt har karakter av hulvei.

Langs S-siden en opptil 1 m bratt kant mot dyrket mark.

Tradisjon: Sies å være biskop Jens Nielssöns ridevei, sommeren 1595.

Litteratur: Ingen.

Gårdens navn: Hærström (gnr. 43, brnr. 1)
Gårdens eier: Staten v/Vegkontoret i Buskerud,
Postadr.: Drammen.
Nedre Eiker s. & pgd., Buskerud.

Fortidsminnets art: Grav - neppe fornminne.

Reg. ved/: T. Fjordholm

Dato: 20/7 - 1965

Kontroll v/: A. E. Christensen jr.

Dato: 21/7 - 1965.

Nr.: X 1 Flyfoto: 331.606 F 65

Terrengets art: Gressvokst moreneavleiring. Flat
mark S for en skråning hellende mot S.

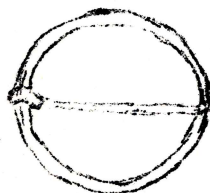
Orienteringsoppgaver: SÖ-hjørnet ca. 7,5 m V for hu-
set.(43 : 34). Målet tatt langs vannledningen. Lig-
ger i veien.

Fortidsminnets art og utstrekning: Mål 2,5 x 3 m
orientert Ö - V. Opplysninger v/ gartner Rudolf
Christiansen, Hærströmlund, Solbergelva.

Beskrivelse: Murer kommet til syne ved grøftegraving.
Mot S en forholdsvis tydelig mur. Mot N en kant av
middels rundkamp. Ligger ca. 0,3 m under overflaten.
Dekket med heller?

Funn på stedet: Sølvspenne fra nyere tid. Se skisse.
Eies av gartner Rudolf Christiansen.

Litteratur: Ingen.



Gårdens navn: Hærström (gnr. 43 brnr. 1)

Gårdens eier: Nedre Eiker kommune

Postadr.: Mjøndalen

Nedre Eiker s. & pgd., Buskerud.

Fortidsminnets art: Samling hauger - ikke fornminne,
men fredet.

Reg. ved/: T. Fjordholm

Dato: 12/7 - 1965

Kontroll v/: E. Skjelsvik

Dato: 13/7 - 1965.

Nr.: R 1 Flyfoto: 331.606 F 65

Terrengets art: Lavtliggende, gressbevokst, blokkrik
morene. Bar- og løvtrær, hovedsakelig bjerk.

Lokalitetsnavn: Hærströmlund.

Orienteringsoppgaver: Ca. 180 m V for våningshuset
på Hærström (43:1)

Fortidsminnets art og utstrekning: Samling hauger:
NV-SÖ: Ca. 60 m.

Beskrivelse: Lengst i SÖ på en NÖ-SV-gående rygg.

1. Steinblandet rund haug. Mot NÖ og Ö er haugen avgrenset med en inntil 0,6 m h. mur av rundkamp, til dels i 2 høyder. Mot N er haugen mer utflytende og går jevnt over i terrenget, ellers er markeringen klar. Steinene i haugen består av grove rundkamp og store blokker. I midten en forsenkning, d. ca. 6 m, dybde 0,4 - 0,5 m. Omtrent midt i denne finnes et inngjerdet område, 5,5 x 4 m, orientert NV-SÖ. Innenfor denne inngjerdingen skal en fremstående mann i bygden, hans kone og karjol være begravet. Hesten skal ligge utenfor haugen, antagelig på Ö-siden.

Etter haugens markering på N-siden å dømme, har dette vært det opprinnelige terrenget før graven ble anlagt. Den klare markering ellers henger antagelig sammen med gravanlegget. Haugen bør derfor oppfattes som et nyere tids "fornminne".

D.ca. 17 m, h. i N: 0,5 m, H. i S: 1,5 m.

Ca. 40 m NV for 1 på en rygg med samme retning:

- 2: Steinblandet rund haug. Klart markert mot N, går nesten i ett med terrenget mot S og V. To jordfaste store

Gårdens navn: Hærström gnr. 43, brnr. 1 (forts.)
Nedre Eiker s. & pgd., Buskerud.

rundkamp mot N. Synlige mindre rundkamp mot Ö. Fordypning mot S og V, tvn. ca. 1,4 m, dybde ca. 0,3 m. Haugens d. ca. 2,3 m, h. ca. 0,1 - 0,2 m.

Foto: Busk. S. 3 nr. 36:

Haug 1 fra V.

Lokaliteten "Lunden", er fredet ved tinglysning. Hugst ikke tillatt.

Opplysning om gravanlegget v/ gartner Rudolf Christiansen, Solbergelva.

Drammensborgeren Peter Höeg Smith, d. januar 1812 på Hærström. Ble begravet i Hærströmlunden. Hans kone Antonette Eliesen, d. mai 1801 i Drammen. Senere bisatt til Hærström. Sönnen, byfogd Peter Höegh Smith (1790 - 1836) solgte Hærström i 1829. Satte da klausul ved salget for å verne sine foreldres gravsted. Litteratur: Eyvind Lillevold: Nedre Eiker s. 294.

Gårdens navn: Grønslett av Hærström (gnr. 43, brnr. 34)
Gårdens eier: Rudolf Christiansen
Postadr.: Hærströmlund, Solbergelva
Nedre Eiker s. & pgd., Buskerud.

I Fortidsminnets art: Funnsted for C 28472-bronsebeslag. MA

Reg. ved/: T. Fjordholm

Dato: 20/7-1965

Terrengets art: Dyrket mark, gressvokst, svakt hellende mot S.

Orienteringsoppgaver: Ca. 30 m NÖ for husene på gården, ca. 40 m SÖ for Bjerkely (43 : 24)

Beskrivelse: Ca. $\frac{1}{2}$ m under overflaten, i kvabben (sandholdig leire).

II Fortidsminnets art: Fiskesökk av kleber.

Reg. ved/: T. Fjordholm og I. Abusdal

Dato: 15/6-1965

Terrengets art: Dyrket mark, grasbevokst, svakt hellende mot S.


Orienteringsoppgaver: Ca. 40 m NÖ for husene på gården, ca. 50 m SÖ for Bjerkely (43 : 24).

X) Fragmentarisk fiskesökk av kleber. Se skisse.

Tidligere funn på gården: C 28472 - beslag av bronse.

M.A.

X) Sökket oppbevares av R. Christiansen.



Gårdens navn: Hærström (gnr. 43, brnr. 121)
Gårdens eier: Ö. Johansen
Postadr.: Hærströmfeltet, Solbergelva
Nedre Eiker s. & pgd., Buskerud.

Fortidsminnets art: Spinnehjul.

Reg. ved/: T. Fjordholm og I. Abusdal.

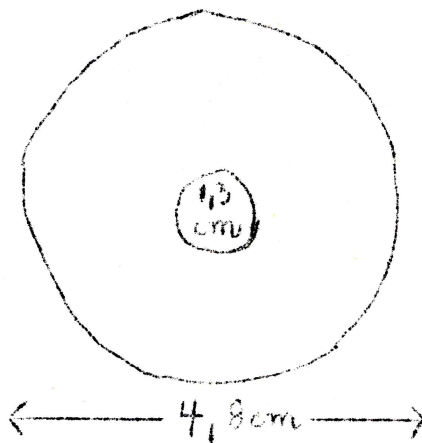
Dato: 15/6-1965

Terrengets art: Grus og steinjord, tildels små rund-
kamp.

Orienteringsoppgaver: Ca. 5 m V for huset.

Beskrivelse: Rundt, ganske jevnt spinnehjul av fin
kleberstein. Funnet ved bygging av trapp ned til ga-
rasjens innkjørsel. Ca. 10 m S for funnstedet er fun-
net en del aske og kullbiter nede i grusjorden. Gart-
ner Rudolf Christiansen har en prøve av dette og opp-
bevarer spinnehjulet. Se skisse.

Litteratur: Ingen.



Gårdens navn: Skaugum av Solberg (gnr. 45, brnr. 214)
Gårdens eier: Alf Røine
Postadr.: Solbergmoen
Nedre Eiker s. & pgd., Buskerud.

Fortidsminnets art: Funnsted for C 29923 - skaft-
hullöks. Y. sta.

Reg. ved/: T. Fjordholm

Dato 8/7 - 1965

Terrengets art: Skråning hellende mot S. Morenejord,
(sand, grus, stein).

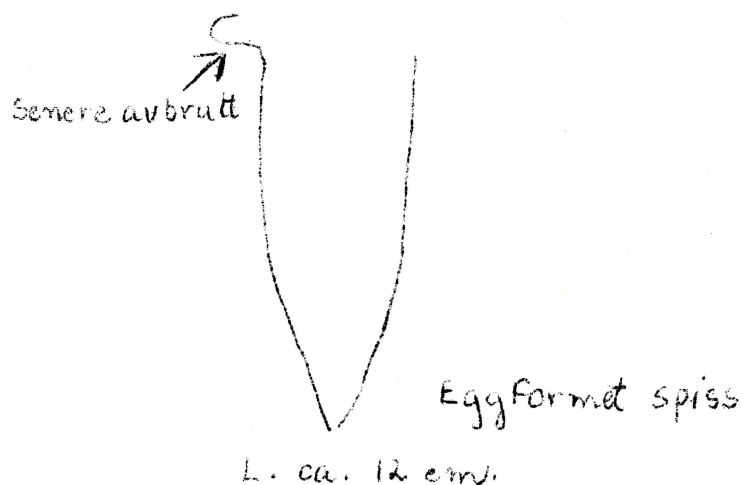
Orienteringsoppgaver: Rektangel 3,8 x 7 m NÖ i hoved-
bygningen.

Beskrivelse: Funnet under graving til garasje.

Finneren ønsker at øksen skal deponeres i Drammens
Museum.

Senere funn på gården (1964): Tildannet steinstyk-
ke. Vil bli levert inn dersom det kommer til rette
igjen. For tiden forsvunnet. Se skisse.

Finnsteden er funnet.



Gårdens navn: Ratun av Solberg (gnr. 45, brnr. 345)

Gårdens eier: Anders Ripel

Postadr.: Solbergmoen

Nedre Eiker s. & pgd., Buskerud.

Fortidsminnets art: Flintöks

Reg. ved/: T. Fjordholm

Dato: 8/7-1965

Terrengets art: Skråning hellende mot S. Morene -
sand og grus.

Orienteringsoppgaver: Ca. 5 m SV for husets SV-hjørne.

Beskrivelse: Öksen ble funnet under bygging av hu-
set. Lå antagelig ikke så langt ned i jorda.

Se skisse 1 : 1.

Oppbevares av finneren.

Litteratur: Ingen.

Avslått
et skall →



Fotoliste.

Nedre Eiker, Buskerud.

- Busk. S. 2 nr. 5: Utsikt over Drammenselven fra NV - fra
Horgen.
- Busk. S. 2 nr. 1 og 6: Skramnes (24:1). Gården m/gravfeltet
(x) - F65 331 608 R1 fra NV - fra
Horgen.
- Busk. S. 2 nr. 3: Utsikt over Drammenselven fra NV - fra
Horgen.
- Busk. S. 2 nr. 4: Utsikt over Drammenselven fra NV - fra
Horgen.
- Busk. S. 3 nr. 35: Skramnes (24:1). Gravfeltet - F65 331 608
R1 - fra SV.



Busk.S.2 5



Busk.S.2 1 og 6



Busk.S.2 3



Busk.S.2 4



Busk.S.3 35

Nedre Eiker, Buskerud.
Foto: E. Skjelsvik 1965.

KOPI

DE ARKEOLOGISKE MUSEERS
REGISTRERINGSTJENESTE
HUK AVENY 35, BYGDØY
26. september 1966.

Nedre Eiker kommune
v/herr Rådmannen,
Mjøndalen.

Top.ark. registrering Nedre Eiker, Buskerud 1965.

De arkeologiske museers registreringstjeneste tillater seg med dette å oversende regnskap med bilag for ovennevnte registrering.

Registreringene var budsjettert til kr. 14.000,-, fordelt således:

Nedre Eiker kommun	kr. 9.400,-
Registreringstjenesten	" 4.600,-

Registreringen belöp seg til kr. 5.696,75 fordelt således:

Nedre Eiker kommune	kr. 4.473,75
Registreringstjenesten	" 1.223,-

Det gjenstår således en balanse på. kr. 4.926,25 på kommunens bevilgning. Vi planlegger å trykke registreringen for der- ved å kunne nå et videre publikum enn ved de stensilerte bøkene, som jo er tilsendt institusjoner innen stat, fylke og kommune. Vi ville foreslå at restbeløpet brukes til dette formål, hvis Nedre Eiker kommune er enig i denne ordning. Hvis det derimot er ønskelig at beløpet kr. 4.926,25 tilbakebetales, ber vi om å få beskjed om dette.

Elizabeth Skjelsvik

Gjenpart:

1. Universitetets Oldsaksamling, Oslo
2. Drammens Museum, Drammen
3. Fylkesmannen i Buskerud, Distrikteplanavdelingen, Drammen

Nedre Eiker.

Regnskap i forbindelse med en top.ark. registrering i Nedre Eiker, Buskerud 1965.

Reiseregninger

Tone Fjordholm	kr. 2.701,15	
Ingrid Abusdal	" 631,15	
E. Skjelsvik	" <u>78,55</u>	kr. 3.410,85

Etterarbeide

R. Utne, fotos	kr. 192,50	
E. Strenger, tegning	" 85,-	
Innbinding av 16 innb.	" <u>160,-</u>	" 437,50

Diverse

Oslo Trygdekass	kr. 240,20	
Flyfotos	" 248,50	
Porto	" <u>41,70</u>	" 530,40
Avskrivning av redskaper		" <u>95,-</u>
		kr. 4.473,75

Balanse " 4.926,25

Sum kr. 9.400,-

Allesskatte- og trygdetrekk er foretatt av oss.