

Sak

SKADER PÅ LEGALFREDETE FORNMINNER I FORBINDELSE MED OPPRUSTNING/
UTVIDELSE AV FV. 192 ved NORESUND BRU

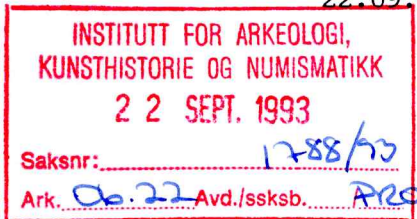
NORE NEDRE, GNR. 208, BNR. 3 OG §
KRØDSHERAD KOMMUNE, BUSKERUD

Dok. nr.	Dato	Dokument (type, tittel)	Merknader
1	22.09.93	Brev fra Buskerud fylkeskommune til Oldsaksamlingen	
2	04.10.93	Innberetning ved Per Oscar Nybruget	
3	10.10.93	Brev fra Oldsaksamlingen ned budsjett til Krødsherad kommune.	
4	11.10.93	Telefax fra Oldsaksamlingen til Buskerud fylkeskommune	
5	11.10.93	Telefax fra Oldsaksamlingen til Krødsherad kommune	
6	12.10.93	Kopi av telefax fra Krødsherad kommune til Statens vegvesen Buskerud	
7	15.10.93	Telefax fra Krødsherad kommune til Oldsaksamlingen	
8	15.10.93	Dok.nr. 7 som brev til Oldsaksamlingen.	
9	15.10.93	Aksept til Oldsaksamlingen fra Buskerud vegvesen på budsjett oversendt 11.10.1993	
10	21.10.93	Notat i "Drammens tidende Buskerud Blad"	
11	22.10.93	Notat i "Drammens tidende Buskerud Blad"	
12	25.10.93	Telefax av brev av 20.10. fra Buskerud fylkeskommune til Krødsherad E-verk.	
13	11.11.93	Befaringsrapport ved Per Oscar Nybruget	
14	11.11.93	Telefax fra Buskerud fylkeskommune til Oldsaksamlingen av brev fra Torgeir og Eli Aarak datert 29.10.1993.	
15	15.11.93	Telefax fra Oldsaksamlingen til Buskerud E-verk	
16	11.11.93	Brev fra Oldsaksamlingen til Buskerud E-verk	
17	15.11.93	Brev fra Oldsaksamlingen til Torgeir og Eli Aarak	
18	18.11.93	Telefax av brev fra Oldsaksamlingen til Torgeir og Eli Aarak	

**BUSKERUD FYLKESKOMMUNE**Haugesgate 89, 3020 Drammen
Telefon 32808500

KULTURADMINISTRASJONEN

Telefax 32 80 86 72

Universitetet i Oslo, IAKN
Frederiksgt. 3
10164 OSLOVår dato:
22.09.93Vår ref.:
2280/93 ILGL**UNDERSØKELSE I FORBINDELSE MED FJERNING AV GRAVHAUGREST I FORBINDELSE
MED VEGBYGGING PÅ GNR. 208, BNR. 3,8, VED NORESUND BRU, KRØDSHERAD
KOMMUNE, BUSKERUD**

*Vi viser til vedlagte rapport og ber om at det blir foretatt en
undersøkelse her. Anlegget er stoppet der hvor det er gjort funn.*

*Representantene fra Krødsherad kommune ble, ved befaringen den 20.09.,
gjort kjent med at kostnadene til en slik undersøkelse må dekkes av
kommunen.*

Med hilsen

Geir Helgen
fylkeskonservator

Inger Liv Gøyttil Lund
Inger Liv Gøyttil Lund
arkeolog

Vedlegg

Saksbehandler: Inger Liv Gøyttil Lund, tlf. 32 80 86 68

Tde 32149302

BEFARINGSRAPPORT ANG. FJERNING AV EN GRAVHAUGREST PÅ GNR. 208, BNR. 3,8 I KRØDSHERAD KOMMUNE, BUSKERUD GRUNNEIER ELI AARAK

Etter at Fylkeskonservator ble varslet pr. tlf. i uke 37 om at en gravhaugrest var blitt fjernet i forbindelse med bygging av ny Noresund bru og utvidelse av riksveien, foretok undertegnede en befaring på stedet den 16.09.

Haugresten var fjernet. Denne er avmerket på håndtegnet skisse i ØK rapport som R 4. Oppsynsmann Nygård var på stedet og han var oppmerksom på gravhaugen, men hadde fått klarsignal fra kommunen til å grave da de mente saken var i orden.

Atle Eimhjellen, Vegkontoret i Buskerud ble kontaktet. Han opplyste at saken ble fremmet som reguleringsplan og det var kommunens ansvar å sende planen til fylkeskonservator. Dette var ikke gjort. Planen var sendt Plan og næringskontoret og det er ikke vanlig rutine at planen sendes herfra til fylkeskonservator. Krødsherad kommune har fått informasjon om omorganiseringen av kulturminnevernet og at fylkeskonservator skal ha tilsendt alle kommunale planer (brev av 02.05.91).

Mandag 20.09. foretok undertegnede en ny befaring på stedet. følgende personer var tilstede på befaringen:

Teknisk sjef Nils Kolbjørn Moen, Krødsherad kommune
 Kultursjef Magnar Sundt "
 Ordfører Truls Løvlid "
 Atle Eimhjellen fra Buskerud Vegkontor

32 1491 22

Gravhaugresten R 4 var del av et gravfelt, se vedlagte ØK registrering.

Den nye vegutbedringen lager en bratt skjæring på østsiden av veien. Her skulle det settes opp en forstøtningsmur for å forhindre ras, og for ikke å skade flere hauger. Gravfeltet ligger på en sandrygg og det raser derfor lett ut i skjæringen.

Jeg rensket opp i øverste del av skjæringen og det dukket opp kullblandet jord og skjørbrent stein der R 4 har ligget. Dette laget lå fra 0,3 - 1 meter under markoverflaten og var ca. 3 meter langt. Ca 0,5 meter sør for dette ligger det også en nedskjæring med kullblandet jord og skjørbrent stein, dette ligger fra ca. 0,3 - 0,6 meter dypt.

I skjæringen ca. 13 meter nord for innkjørsla til barnehagen og rett nord for brua ligger det en nedskjæring med kullblandet jord og skjørbrent stein. 4 meter nord for denne ligger det en tilsvarende nedskjæring. Begge ligger ca. 0,3 - 0,4 meter under markoverflaten.

Arbeidet på anlegget er stoppet her og det er nødvendig med en arkeologisk undersøkelse.

På vestsiden av vegskjæringen ligger det også en gravhaug hvor skjæringen går helt i kanten av gravhaugen. Her skal det forsterkes

og lages en avrundeing for å bøte på skadene mest mulig.

Massene som er fjernet fra området ved gravhaugen er fylt ut i en skråning og lar seg ikke undersøke nærmere før arbeidet i skråningen med bl. a. forstøtningsmur kan sluttføres.

Det kom til en avtale med kommunen om at gravhaugene som er igjen skal ryddes og det skal settes opp informasjonstavle. Det skal også settes opp et gjerde for å sikre den bratte skråningen.

Saken blir ikke anmeldt.

Drammen 21.09.93


Inger Liv Gøytill Lund



UNIVERSITETETS
OLDSAKSAMLING
FREDERIKS GATE 2 - OSLO 1

ØK-registrering
1970

Gårds/bruks- navn	NORE NEDRE : HYTTETOMTENE PUST UT I og II AV NORE NEDRE
Gårdsnr./Bruksnr.	208/1 : 208/3,8
Kommune	KRØDSHERAD
Fylke	BUSKERUD
Sogn	Krødsherad
Prestegjeld	Krødsherad
Eier/Bruker Adr.	Anders O. Nore (208/1) 3516 Noresund Eli Arak (208/3,8) 3516 Noresund Einar Bøe Ole Fladagersgt. 10 B 0353 Oslo 3
Bruker 208/1	Kolbjørn Sønstebø 3515 Krøderen

GRAVFELT

ØK: NORE CD 051-5-1

Reg. v/A. Nesvold, 18.06.1970

Kontroll v/E. Skjelsvik, 03.07.1970

Nr. R1. Flyfoto 673 I14

Terrengets art. Kronen av NØ-SV-gående morenerygg. Barskog, mest
Utsikt. furu. Bunnvegetasjon av lyng og litt løvkratt.
Krøderen skimtes i N og S.

Orientering. 290 m Ø-ØSØ for S-hjørnet av driftsbygningen på
208/1. 5 m V for V-hjørnet av hytta (208/3,8).

Fornminnets art,
utstrekning. Gravfelt 75 m Ø-V.

Beskrivelse. Lengst i Ø:
1. Klart markert, avflatet rundhaug, som består
av grus. Ingen stein i dagen. Haugens kant
ble i 1952 skavet noe av med bulldozer, så av-
grensningene er ikke opprinnelige. Ellers er

haugen holt pent i stand. 5 store furuer vokser i kanten, forøvrig gress.

D 11 m, h 1,7 m.

15 m V for 1:

2. Rundhaug, ikke så klart markert som 1. S-siden er utjevnet. Inngravning i N, l 1,5 m, br 1 m, dybde 0,5 m. Bevokst med grantrær og lyng.

D ca 10 m, h 1,2 m.

1 m NV for 2:

3. Pen og klart markert rundhaug. På NV-siden en ca 1 m br grunn grøft, ellers urørt. N-S-gående delegjerde midt over haugen. Bevokst med unge osper, granbusk, lyng og litt kratt.

D 12 m, h 1,2 m.

5 m SV for 3:

4. Relativt klart markert, sterkt sandholdig haug, nok opprinnelig rund. Bare Ø-siden igjen. V-delen tatt av Norefjellsveien. I Ø to osper. Lyngbevokst. Opprinnelig d ca 7 m, h ca 0,5 m. Hhv. 8 og 23 m NV for 3 ligger 2 hauger med oppbrutte stubber, som med tiden kan komme til å likne gravhauger. Ca 15 m V for og på V-siden av veiskjæringen:

5. Uklart markert, utydelig haug, nok opprinnelig rund. S- og V-kant tatt av gammel gårdsvei til Nore. Mindre furu i NV-kanten, samt litt løvkratt og gress.

Opprinnelig d 7 m, h ca 0,5 m.

Haug 1, 2 og Ø-siden av 3 tilhører 208/3,8.

V-siden av 3, samt 4 og 5 tilhører 208/1. Se kartskisse over feltet: Haug 5 tilsvarer haug på J. Petersens skisse fra 1916. Hans hauger 5 og 6 ble fjernet ved anlegget av Norefjellsveien.

Tidligere funn på brnr.

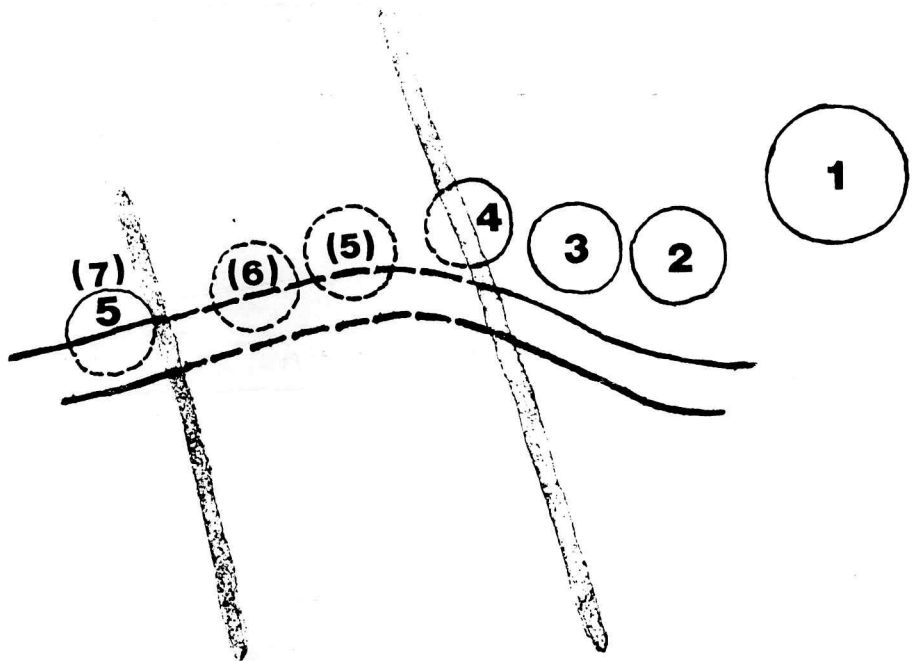
Fra haug 1: C.21925 a-c, eja. Fra fjernet haug (5): C.21924 a-b, eja.

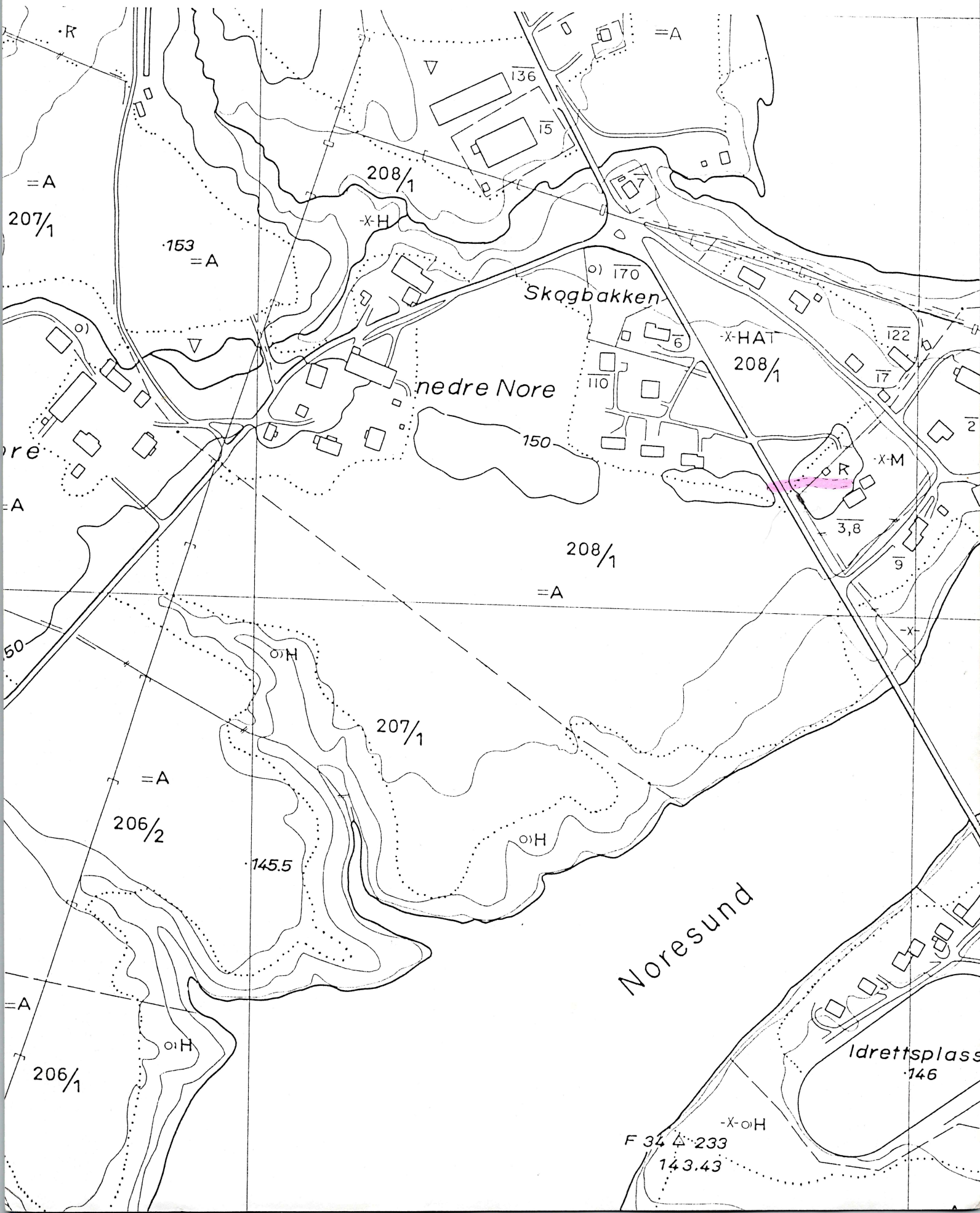
Litteratur.

Ab. 1869 s 126 u. Nore nedre (208/1). U.O. top. ark. innb. 1916 v/Jan Petersen u Nore nedre 208/1, nr. 1-7.

NORE NEDRE, 208/1 : 208/3,8, Krødsherad, Buskerud.

(forts.)





nedre Nore

Skogbakken

Noresund

Idrettsplass

F 34 233
143.43

207/1

208/1

208/1

208/1

207/1

206/2

206/1

153 =A

150

145.5

146

3,8

R

=A

=A

X-H

170

X-HAT

X-M

R

=A

=A

OH

OH

X-OH

2

**BEFARING PÅ NORE NEDRE, GNR. 208, B.NR. 3 OG 8, KRØDSHERAD
KOMMUNE, BUSKERUD.**

Fredag 01. oktober fortok underetegnede sammen med fylkesarkeologen i Buskerud, Inger Liv Gøytill Lund, en befaring på Noresund hvor det i forbindelse med veianlegg er skadet flere fornminner.

Jeg viser til Inger Liv Gøytill Lunds befarringsrapport datert 21. september 1993.

En gravhaugrest, haug nr 4, er forsvunnet samtidig som haug 5(7) er skadd på østsiden mot veien. Veiutvidelsen har også tatt deler av sikringsonen til haug 3.

Massen fra haug 4 kan ikke etterspores.

I skjæringen mot vest er det dukket opp flere groper og nedskjæringer fylt med kullblandet jord, skjørbrent stein eller en blanding av begge deler. Det dreier seg om minst 6 nedskjæringer og den største måler i profilkanten ca 2 m og den er ca 0,75 m dyp.

Skjæringen er meget bratt og den har en vinkel på minst 75 grader. Avstanden fra toppen av skjæringen ned til veien varierer fra 1 m til ca 10 m. Den største gropa ligger der skjæringen er høyest

Det blir et vanskelig arbeid å foreta en eventuell utgravning her. Undergrunnen består av fin sand som lett raser ut. Undertegnede er også usikker på om gropene skal totalgraves eller om det bare skal tas ut kullprøver ved en eventuell undersøkelse. Det siste alternativet synes å være den beste løsningen.

Gropene bør måles opp og kartfestes før skjæringen dekkes til.

Ifølge fylkesarkeologens befarringsrapport er det Krødsherad kommune som har utelatt å sende inn forslag for reguleringsplan over området til uttalelse hos kulturetaten i fylkeskommunen.

Det er Statens vegvesen Buskerud som foretar (har foretatt) veiutvidelsen.

En dokumentasjon/undersøkelse av de skadde fornminnene kan gjennomføres på 3 dager inkludert reise til og fra Oldsaksamlingen. Inkludert radiologiske dateringen vil undersøkelsen komme på kr. 30 000.

Oslo, 04.10.1993
Per Oscar Nybruget
Per Oscar Nybruget

UNIVERSITETET I OSLO

INSTITUTT FOR ARKEOLOGI, KUNSTHISTORIE OG NUMISMATIKK
FREDERIKS GATE 3
0164 OSLO

OLDSAKSAMLINGEN

Krødsherad kommune
Teknisk etat
3536 NORESUND

Telefon 22 85 95 37

Telefax 22 85 95 24

Deres ref: 2280/93 ILGL
Vår ref. : 1788/93/PON

Oslo, 11.10.1993

SKADE PÅ AUTOMATISK FREDETE KULTURMINNER I FORBINDELSE OPPRUSTING AV FYLKESVEI 192 VED NORESUND BRU NORE NEDRE, GNR. 208, BNR.3,8, KRØDSHERAD KOMMUNE, BUSKERUD

Vi viser til befaringen på Noresund den 20.09.1993, til Buskerud fylkeskommunes brev av 22.09.1993, og til telefonsamtalen med ordfører Truls Løvlid den 06.10.

Gjennom fylkesarkeologens brev forstår vi at ved et glipp er reguleringsplanen for området ikke oversendt Buskerud fylkeskommune til uttalelse, jfr lov om kulturminner av 9.juni 1978, § 9. Det som har skjedd er i strid med lov om kulturminner av 9. juni 1978, §§ 3 og 8.

Buskerud fylkeskommunes brev og befaringsrapport ble lagt fram på møtet til IAKN/Oldsaksamlingens fornminnekomié den 04.oktober 1993 og det ble fattet følgende vedtak:

I medhold av lov om kulturminner av 09. juni 1978, § 8, 2. ledd gis Krødsherad kommune tillatelse til å foreta inngrep i automatisk fredete kulturminner (groper) på Nore nedre, 208/3 og 8, Krødsherad kommune, Buskerud, jfr. lovens §.4a og brev av 22. september fra Buskerud fylkeskommune
Tiltaket knytter seg til utvidelse/opprustning av Fv. 192 ved Noresund Bru.

Det er satt følgende vilkår:

- 1) Det foretas en arkeologisk undersøkelse av de skadde fornminnene i 1993.
 - 2) Tiltakshaver stiller maskiner til disposisjon under undersøkelsen.
 - 3) Tiltakshaver påtar seg å utføre nødvendige sikringstiltak under arbeidet etter avtale med Oldsaksamlingen.
- 2
- 4) Etter avtale med Oldsaksamlingen foretas sikring av gravhaugene 3 og 5. Dersom dette ikke er mulig, skal gravhaugene undersøkes arkeologisk i 1994.
 - 5) Utgiftene ved undersøkelsene bæres av tiltakshaver.

Siden det går mot vinter og det er fare for frost og tele i bakken, er det nødvendig å foreta undersøkelsene snarest mulig. Før Oldsaksamlingen kan sette i gang med utgravningene, må imidlertid det økonomiske være i orden.

For å kunne gjennomføre undersøkelsene i løpet av uke 42, ber vi omgående om aksept på at Krødsherad kommune tar på seg utgiftene for undersøkelsene (bruk telefax).

Dersom det blir frost før undersøkelsene kan finne sted, må de utsettes til 1994. Det må i tilfelle foretas sikring av fornminnene.

Irmelin Martens
Irmelin Martens
forvaltningsleder

Per Oscar Nybruget
Per Oscar Nybruget
forsker

Vedlegg: Budsjett

Kopi: Buskerud fylkeskommune
Riksantikvaren

UNIVERSITETET I OSLO
Institutt for arkeologi, kunsthistorie og numismatikk,
Oldsaksamlingen, Frederiksgt. 3, 0164 Oslo

BUDSJETT 1993 PROSJEKTREFERANSE 19933002

Prosjektets tittel: Fv.192. Undersøkelse av gravhaugrest, groper mm.
Nore nedre, 208/3 og 8, Krødsherad kommune, Buskerud.

Tiltakshaver: Krødsherad kommune, Buskerud.

Prosjektets tidsramme: 1 uke i oktober 1993.

Distriktsansvarlig/prosjektleder: Jan Henning Larsen.

Lønn prosjektleder ltr _____: _____ timer á kr _____	0,00
Lønn for- og etterarbeid ltr 22 : 15 timer á kr 130,10	1.951,50
Lønn 1 feltleder ltr 22 : 37,5 timer á kr 130,10	4.878,50
Lønn 1 assistent ltr 7 : 37,5 timer á kr 74,00	2.775,00
Feltarbeidsgodtgjørelse 5 døgn á kr 321,-	1.605,00
Sum direkte lønnsutgifter <u>kr 11.210,00</u>	
36 % sosiale utgifter av direkte lønnsutgifter	4.036,00
Overheadgrunnlag <u>kr 15.246,00</u>	
40% overhead	6.098,00
Reiseutgifter: Bil 300 km á kr 3,90	1.170,00
Kostgodtgjørelse 2 personer x 5 dager á kr 425,00	4.250,00
Natttillegg 2 personer x 4 netter á kr 825,00	6.600,00
Forbruksmateriell	500,00
Inspeksjon ved distriktsansvarlig	0,00
Konsulentbistand	6.000,00
Konserveringsutgifter	0,00
Uforutsette utgifter	136,00
	<hr/>
TOTAL SUM (lik budsjett / bevilgning)	40.000,00

=====

Bankkonto: 6022.05.15772 Institutt for arkeologi, kunsthistorie og numismatikk,
Oldsaksamlingen.

Innbetalingen bes merket med prosjektreferansen.

A konto innbetaling: bes overført med kr 40.000,00 innen 20.10.93.

Vi tar forbehold om at omfanget av undersøkelsen kan medføre endringer i budsjettpostene. Videre tas forbehold om eventuelle lønnsjusteringer ved kommende lønnsoppgjør og dermed mulige etterbetalinger til prosjektets ansatte da dette ikke er medtatt i budsjettet.

Endelig regnskap vil bli tilsendt så snart prosjektet er avsluttet.

Statens satser er lagt til grunn.

Prosjektregnskapet revideres av Riksrevisjonen.

7/10.93
dato

Jan Hennig Larsen
distriktsansvarlig

Torild Larsen
jung. økonomikonsulent

4

UNIVERSITETET I OSLO
INSTITUTT FOR ARKEOLOGI, KUNSTHISTORIE OG NUMISMATIKK

Til/to: Inger Liv Gøytil Lund

Avdeling:

Frederiks gate 3

Telefaks nr./ Telefax No.: 32 80 86 72

N-0164 Oslo, Norway

Telefon/Phone: +47-22 85 93 00

Telefaks/Telefax: +47-22 85 95 24

Telefaks/Minibrev/

Telefax/Miniletter

Beskjed/ Message:

Kjære Inger Liv,

Jeg faxer over brevet til Krødsherad kommune.

Samtidig oversender jeg en beskjed om funn av stein med figurer/ tegn i Lier.

Antall sider inkl. denne/
No. of pages including this 4

Iflg.avtale/
As agreed

Vennligst ring/
Please call

Til orientering/
For your information

Til godkjenning/
For approval

Dato/
Date: 11.10.1993

Med vennlig hilsen/ With compliments:

Per Oscar Nybruget
Per Oscar Nybruget



5

UNIVERSITETET I OSLO
INSTITUTT FOR ARKEOLOGI, KUNSTHISTORIE OG NUMISMATIKK

Til/to: Krødsherad kommune

Avdeling:

Frederiks gate 3

Telefaks nr./ Telefax No.: 32 14 93 02

N-0164 Oslo, Norway

Telefon/Phone: +47-22 85 93 00

Telefaks/Telefax: +47-22 85 95 24

**Telefaks/Minibrev/
Telefax/Miniletter**

Beskjed/ Message:

Vennligst ta kopier av denne telefaksen og lever dem til:

- 1: Teknisk sjef
- 2: Kultursjefen
- 3: Ordfører

Antall sider inkl. denne/
No. of pages including this 5

Iflg.avtale/
As agreed

Vennligst ring/
Please call 22 85 95 75

Til orientering/
For your information

Til godkjenning/
For approval

Dato/
Date: 11.10.1993

Med vennlig hilsen/ With compliments:

Per Oscar Nafziger





KRØDSHERAD KOMMUNE

Til
Statens Vegvesen Buskerud
v/Ruistuen
Telefax 32 89 08 28

SKADE PÅ FREDET KULTURMINNE I FORBINDELSE MED BYGGING AV NORESUND BRU

Vi viser til vedlagte skriv fra Oldsaksamlingen med vedtak fattet vedrørende inngrep i automatisk fredete kulturminner i forbindelse med byggingen av ny Noresund bru.

Gjennom dette vedtaket har Krødsherad kommune fått tillatelse til å foreta nødvendig inngrep i kulturminnet på visse nærmere definerte vilkår. Som en del av vilkårene skal det foretas en arkeologisk undersøkelse, og utgiftene til disse undersøkelsene skal bæres av tiltakshaver. Utgiftens størrelse, kr. 40.000, er spesifisert gjennom vedlagt budsjett for tiltaket.

Når Krødsherad kommune i denne sammenhengen er definert som tiltakshaver, så er dette i følge fylkesarkeologen, gjort ut fra vanlig prosedyre i slike saker. I slike tilfeller blir vilkårene, stadig i følge fylkesarkeologen, alltid satt fram overfor kommunen - selv om kommunen ikke er faktisk tiltakshaver. Så blir det videre ansvaret for tiltaket en sak mellom kommune og tiltakshaver. I dette tilfellet er det Statens Vegvesen som er tiltakshaver, og det er ut fra vårt syn Statens Vegvesen som må bære kostnadene ved denne undersøkelsen.

Om Statens Vegvesen har innvendinger mot denne vurderingen, ber vi om at disse kommer fram overfor oss innen fredag den 15. oktober.

I motsatt fall oppfatter vi det slik at Statens Vegvesen har godtatt betingelsene, og at dere dekker kostnadene for de arkeologiske undersøkelsene.

I brevet fra Oldsaksamlingen blir det hevdet at reguleringsplanen for området ved en glipp ikke er sendt til Buskerud fylkeskommune, og at det som er skjedd er i strid med Lov om kulturminner av 9. juni 1978. Vi vil få presisere at Krødsherad kommune sendte reguleringsplanen til Buskerud fylkeskommune. I ettertid er vi blitt gjort oppmerksom på at planen ikke var adressert til riktig avdeling. I et slikt tilfelle ville vi nok gå ut i fra at fylket hadde såpass god intern kommunikasjon og oversiktlige forhold at dokumentet ble fordelt til de riktige fagkontorene.

Når saken dessverre står slik den gjør, så er det som et resultat at en rekke uheldige omstendigheter.

Med helsing
Krødsherad kommune


Maghår Sundt
kultursjef

Kopi; Buskerud fylkeskommune v/fylkesarkeolog
Oldsaksamlingen, Universitetet i Oslo



POSTADRESSE: 3536 NORESUND. tlf. 321 49122 telefax 321 49302

TELEFAX

DATO: 15.10.93 TID: ANT.SIDER: 2 (INKL.DENNE)
TIL : UNIVERSITETET, ODSÅKSAMLINGEN
ATT : P.O. NYRUGET
TIL TELEFAX NR: 22 85 95 24
SENDT AV : TEKNISK ETAT, V/MOEN
VEDR : KULTURMINNE VED NORESUND BRU, TV. 192



KRØDSHERAD
KOMMUNE

UNIVERSITETET I OSLO
Avd. OLDSAKSAMLINGEN
v/ P.O. Nybruget
Frederiks gate 3,

0164 OSLO

VEDR. SKADE PÅ FREDET KULTURMINNE VED NORESUND BRU, FV 192,
I KRØDSHERAD KOMMUNE.

Viser til Deres brev av 11.10.93, med budsjett, og vil med dette
bekrefte vår aksept for prosjektet (ref.nr. 19933002).

Tiltakshaver som i dette tilfelle er Statens vegvesen, Buskerud,
har akseptert at utgiftene dere måtte har i forbindelse med
prosjekt 19933002 skal dekkes over vegvesenets anleggsbudsjett.

Med hilsen

KRØDSHERAD KOMMUNE
TEKNISK ETAT

Nils Kolbjørn Moen
Teknisk sjef



KRØDSHERAD
KOMMUNE

Ad 1788/93 8
15/10-93 06.22 FOW
Kopi: JKO
IMA
JHL
TEJ

UNIVERSITETET I OSLO
Avd. OLDSAKSAMLINGEN
v/ P.O. Nybruget
Frederiks gate 3,

0164 OSLO

VEDR. SKADE PÅ FREDET KULTURMINNE VED NORESUND BRU, FV 192,
I KRØDSHERAD KOMMUNE.

Viser til Deres brev av 11.10.93, med budsjett, og vil med dette
bekrefte vår aksept for prosjektet (ref.nr. 19933002).

Tiltakshaver som i dette tilfelle er Statens vegvesen, Buskerud,
har akseptert at utgiftene dere måtte ha i forbindelse med
prosjekt 19933002 skal dekkes over vegvesenets anleggsbudsjett.

Med hilsen

KRØDSHERAD KOMMUNE
TEKNISK ETAT


Nils Kolbjørn Moen
Teknisk sjef



STATENS VEGVESEN
BUSKERUD

telefax 32.149302 **Hurtigbrev**

Vår saksbehandler Hans Ruistuen

Vår dato 13.10.93 Vår referanse 9
Vårt arkivnr. 682-22 Deres referanse

Til Kroddsherad kommune
v/ Kultursjefen
3536 Nordsund

Side 1 av i alt 1 sider

Kopi til Aul. rief
Plan
B. St.

<input type="checkbox"/> Ifølge avtale	<input type="checkbox"/> Deres svar imotesees
<input type="checkbox"/> Bes returnert	<input type="checkbox"/> Vennligst ring
<input type="checkbox"/> Sirkuleres	<input type="checkbox"/> Takk for forespørsel
<input type="checkbox"/> Til godkjenning	<input type="checkbox"/> Til orientering
<input type="checkbox"/> Takk for lånet	<input type="checkbox"/> Til utlån
<input type="checkbox"/> Til uttalelse	<input type="checkbox"/> Retur av dokumenter
<input type="checkbox"/> Til behandling	<input type="checkbox"/> HASTER
<input type="checkbox"/> Vedlagt oversendes tegningsoversikt/er	
<input type="checkbox"/> Vedlagt oversendes materiallister	
<input type="checkbox"/> Vedlagt oversendes bøyelister	
<input type="checkbox"/> Vedlagt oversendes tegningskopier	

Avsenders postadresse

Telefon Mobiltelefon
Telefax Personnummer

Sak Fv 192 - tilstøt veg Nordsund bru - skade på fredet kultursminne

Viser til deres brev mottatt over telefax 12.10.93

Vi vurderer kostnadsansvaret for den arkeologiske kart-
legging som del av inventeringskostnadene til fylket.
Fakturaene kan derfor vidresendes til Vegkontoret og
møttes kostnadsfritt 611922202.

Vedlegg

Underskrift/Signatur

Hans Ruistuen

Stilling/Funksjon

POSTADRESSE:
Postboks 2265 Strømsø
3003 Drammen

BESØKSADRESSE:
Tollbugt 2
3044 Drammen

TELEFON:
(03) 20 25 00

TELEFAX:
(03) 89 08 28



Statens vegvesen
Buskerud

Telefax

Blanketten skal sendes foran dokumentet

Navn Nybruget, Oldsaksamlingen Telefaxnr. 22 85 95 24

Adresse Døla

Navn Statens vegvesen Buskerud Telefaxnr. 32 20 29 20

Avdeling/kontor Anleggsavdelingen / Ruiistuen Telefon 32 20 25 00

Adresse Postboks 2265, Strømsø,

3003 Drammen

Dato/tid 15.10

Antall sider inkl. forside 2

Original blir oversendt

Ja Nei

Merknader

Viser til telefonsamtale
og vedlegges kopi av brev
til Trødsrud kommune 13.10.93
som bekrefter at "veganklaget"
dekket kostnadene ved volds-
arkeologiske undersøkelser.



KRØDSHERAD
KOMMUNE

Ad 1788/93
15 OKT. 1993 06.22 POW
Kopi: PRO.
IMH
JHL
TES

UNIVERSITETET I OSLO
Avd. OLDSAKSAMLINGEN
v/ P.O. Nybruget
Frederiks gate 3,
0164 OSLO


VEDR. SKADE PÅ FREDET KULTURMINNE VED NORESUND BRU, FV 192,
I KRØDSHERAD KOMMUNE.

Viser til Deres brev av 11.10.93, med budsjett, og vil med dette
bekrefte vår aksept for prosjektet (ref.nr. 19933002).

Tiltakshaver som i dette tilfelle er Statens vegvesen, Buskerud,
har akseptert at utgiftene dere måtte har i forbindelse med
prosjekt 19933002 skal dekkes over vegvesenets anleggsbudsjett.

Med hilsen

KRØDSHERAD KOMMUNE
TEKNISK ETAT


Nils Kolbjørn Moen
Teknisk sjef

40.000,-



STATENS VEGVESEN
BUSKERUD

Telefax 32.149302

Hurtigbrev

Vår saksbehandler Hans Ruistuen

Vår dato 13.10.93
Vårt arkivnr. 682-22

Vår referanse
Deres referanse

Til Krokkherad kommune
v/ Kultursjefen
3536 Nordsund

Side 1 av 1 alt 1 sider

Kopi til Aul. sjef
Plan
B. St.

- Ifølge avtale
- Bes returnert
- Sirkuleres
- Til godkjenning
- Takk for lånet
- Til uttalelse
- Til behandling
- Vedlagt oversendes tegningsoversikter
- Vedlagt oversendes materialister
- Vedlagt oversendes bøyelister
- Vedlagt oversendes tegningskopier
- Deres svar imøteses
- Vennligst ring
- Takk for forespørsel
- Til orientering
- Til utlån
- Retur av dokumenter
- HASTER

Avsenders postadresse
Telefon Mobiltelefon
Telefax Person saker

Sak Fv 192 - tilstøt veg Nordsund bru - skade på fredet kultusminne

Visu til Deres brev mottatt over telefax 12.10.93

Vi vurderer kostnadsansvar for den arkeologiske kart-
legging som del av inventeringskostnadene til fylket.
Fakturaene kan derfor videresendes til Vegkontoret og
merkes kostnadssted 6192 2202.

Vedlegg

Underskrift/Signatur Hans Ruistuen
Stilling/Funksjon

Klipp i klipparkivet

BUSKERUD FYLKESKOMMUNE, KULTURADMINISTRASJONEN

**Krødsherad E-verk
v/Gustav Kalager
3536 NORESUND**

Noresund, 20.10.93

**ANG. SKADE PÅ FREDET KULTURMINNE VED FV. 192 VED NORESUND BRU,
KRØDSHERAD KOMMUNE**

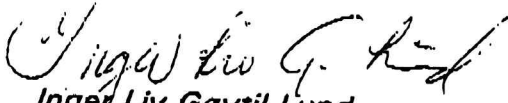
Undertegnede foretok befarings i dag 20.10. og ble oppmerksom på at det var satt opp lysmaster i ovennevnte veiskjæring.

Det vises til samtale med Kalager ved E-verket ang. oppsetting av lyktestolpene.


Alt arbeid i veiskjæringen var stoppet p.g.a. at en halv gravhaug ble fjernet her og det dukket opp flere kulturminner langs veiskjæringen. Teknisk etat bekreftet at det ikke skulle skje noe arbeide her før vernemyndighetene ga aksept for dette.

Universitetet i Oslo, Oldsaksamlingen, ble varslet av fylkesarkeologen om saken. Oldsaksamlingens representant, Per Oscar Nybruget, vil foreta arkeologisk undersøkelse av kulturminnene. Oldsaksamlingen stilte også krav om at det ikke skulle skje noe her. Undersøkelsen vil bli foretatt når det er egnet værforhold. Det må ikke settes opp flere lyktestolper i veiskjæringen før vernemyndighetene har gitt tillatelse til dette. Stolpen - evnt. stolpene som er satt opp der hvor det skal foretaes utgravning, vil bli vurdert fjernet. Dette må gjøres når arkeologene er tilstede. E-verket vil bli varslet på forhånd. Dersom dette vil medføre ekstraomkostninger, må E-verket dekke dette. Vi viser til Kulturminnelovens pgf. 8.

Med hilsen


Inger Liv Gøytill Lund
arkeolog

**Kopi: Krødsherad kommune
Universitetet i Oslo, Oldsaksamlingen**



BUSKERUD FYLKESKOMMUNE
Haugesgate 89, 3020 Drammen
Telefon 32 80 85 00

KULTURADMINISTRASJONEN
Telefax 32 80 86 72

TELEFAX

Til: *Fru Osear Nybruket*

Fra: KULTURADMINISTRASJONEN
Ingun Siv Gjævil Lund

Dato: *25-10-93*

Antall sider (medregnet denne): *2*

Til faxnr.: *22 85 95 2 x*

Beskjed: *Dette brevet måtte jeg
skrive i all hast da jeg
var i Trondheim. E-brevet
militet å syss med arbeidet
for de hadde fått skriftlig
melding om det. Det ble faxet
til E-brevet i siste liten. Det
var dumt at dette skjedd
for utgravning.*

*Hilsen
Ingun Siv*



**BEFARING PÅ NORE NEDRE, GNR. 208, BNR. 3 OG 8, KRØDSHERAD
KOMMUNE, BUSKERUD.**

Bakgrunn for befaringen

Onsdag 09. november 1993 foretok undertegnede og Gustav Kalager ved Krødsherad E-verk en befaring på Nore nedre. Som nevnt i en tidligere befaringsrapport var flere automatisk fredete kulturminner på Nore nedre skadet i forbindelse med opprusting av fylkesvei 192. Jfr. Per Oscar Nybrugets befaringsrapport datert 04.10.1993.

Etter at arbeidet midlertidig var stoppet, hadde Krødsherad E-verk i god tro satt opp igjen de stolpene som var fjernet i forbindelse med veiutvidelsen.

En av stolpene er plassert i veikanten på bunnen av skjæringen innenfor fornminnefeltets sikringssone.

Stolpene som er satt ned i bakken på østsiden av og parallelt med fylkesveien skal bærekabelledninger samtidig som de skal tjene som lysmaster for gatebelysningen fra Noresund sentrum og nordvestover langs riksveien. Stolpene er av tre.

Under befaringen ble det drøftet om stolperekken kunne flyttes til den andre siden av riksveien, men også her kommer den i berøring med sikringssonen til et automatisk fredet kulturminne.

Et annen løsning er å legge kabelen i grøft forbi fornminnefeltet. Dette betinger lysmaster av metall, og det vil skjemme landskapet mer enn trestolpene gjør.

Den tredje løsningen er å legge kabelen i grøft i en bue utenom fornminnefeltet, men det vil skape flere praktiske problemer og man slipper ikke unna gatebelysningen.

Å fjerne den sist oppsatte stolpen på denne tiden av året vil påføre undergrunnen større skader enn de som oppstod da stolpen ble satt ned. Den sist oppsatte stolpen vil ikke være en hindring for de arkeologiske undersøkelsene som vil finne sted våren 1994.

Under befaringen ble det avmerket i bakken hvor neste stolpe i rekken kan plasseres. Det vil si ca 35 m sørøst for sist oppsatte stolpe.

I nær fremtid vil en allerede oppsatt stolpe i nordvestre del av fornminnefeltet bli fjernet. Samtidig vil et midlertidig ledningnett hengt opp i trær innefor fornminnefeltet bli tatt ned.

Strømtilførselen til en eiendom som ligger i nær tilknytning til fornminnefeltet legges inntil videre på markoverflaten. I forbindelse med de arkeologiske undersøkelsene neste vår kan man komme fram til en løsning på hvor kabelen frem til huset kan legges i grøft.

Krødsherad E-verk beklager det som har skjedd i forbindelsen med oppsetingen av lysmaster. E-verket håper å kunne rette opp noen av de skadene som er oppstått.

Oslo, 11.11.1993

Per Oscar Nybruget
Per Oscar Nybruget
forsker

AVTALE MELLOM KRØDSHERAD KOMMUNE OG TORGEIR OG ELI AARAK OM
AVSTÅELSE AV GRUNN TIL GANGVEI.

Krødsherad kommune har inngått følgende avtale med Torgeir og Eli Aarak:

1. Krav om forstøtningsmur ved eiendommen til Aarak frafalles dersom en holder seg innenfor de oppmerkede mål foretatt av veimyndighetene v/ avd. ing. Sæmund Alvim den 26.03.92.

2. Kommunen har det endelige ansvar for vedlikehold av gangveiskråningen.

3. Det utarbeides plan for bygging av støyvold.

4. Det utarbeides en beplantningsplan av fagkyndig person.

Punkt 3 og 4 skal utarbeides i samråd med eierne av Pustut.

5. Kommunen følger veimyndighetenes pris pr. m² vedr. erstatning av grunn ved Pustut.


6. Kommunen sørger for å fjerne det oppsatte gjerde når det bygges gangvei og setter opp nytt gjerde i samråd med eierne når byggearbeidet er avsluttet. Gjerde skal være i samme standard som det som fjernes. Vedlikehold av gjerdet blir eiernes ansvar.

Formannskapetets vedtak om prøveordning frafalles. Ovennevnte ordningen gjøres endelig.


Aaraks klage av 18.03.92 vedr. reguleringsplan for Noresund bru frafalles.

NORESUND 03.06.92

KRØDSHERAD KOMMUNE


Truls Løvli
ordfører

EIERE

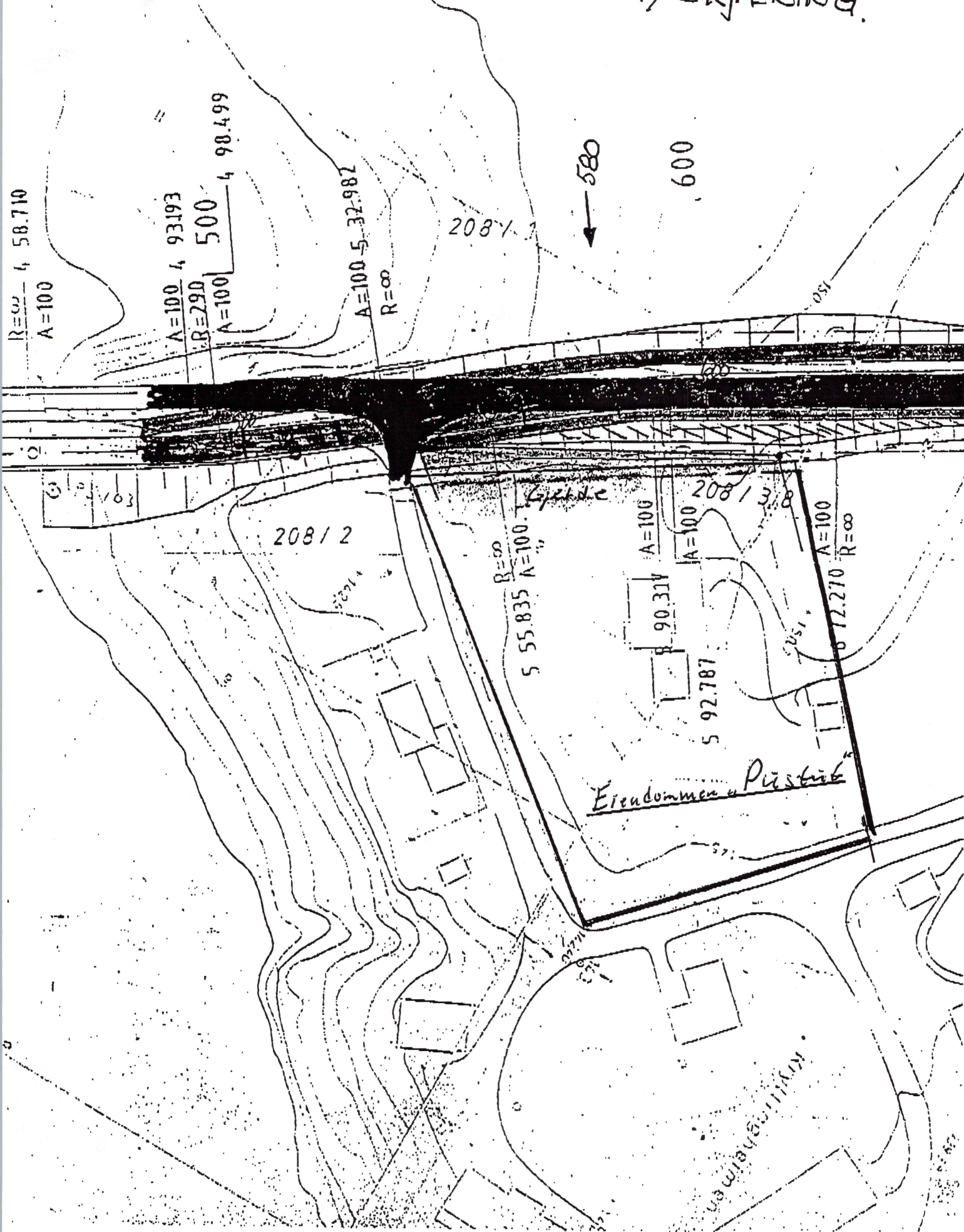

Torgeir Aarak


Eli Aarak



ER 2751. VEG
NY VEG 4 / GANGVEG

UTYDELSE AV SKRÅNING / SKJÆRING.



R=∞ A=100
4 58.710

A=100 4 93.193
R=290
A=100 4 98.499

A=100 5 32.982
R=∞

208/1

580

600

208/2

R=∞
5 55.835 A=100

R 90.314 A=100

208/3

A=100

5 92.787

6 72.270 A=100
R=∞

Eiendommen "Påstikk"

La wia wia wia wia wia

ADVOKAT

TORGEIR AARAK

~~*****~~

3516 NORESUND

TLF. (067) 46 341

BANKGIRO: 2372 00 15100

KLIENKKONTO: 2072 07 02000

DATO 29/10-1993

Universitetet i Oslo
Oldsaksamlingen
Frederiks g 2/3
0164 Oslo

Søknad om oppsetting av gjerde på eiendommen Pustut, gnr. 208,
bnr. 3 og 8, Krødsherad.

Vi søker herved tillatelse til gjenoppsetting av det gjerdet som ble fjernet på grensen mellom vår eiendom og fylkesveien i forbindelse med utvidelse av veitraseen i forlengelse av den nye Noresundbroen.

Etter utvidelsen av veien er det blitt en dyp og bratt skråning fra eiendomsgrensen og ned på veien. Blir det ikke satt opp gjerde her, vil det medføre stor fare for at det kan skje ulykker ved at barn og forsåvidt også voksne faller utfor skråningen. Vi har ofte besøk av barnebarn, og frykter en slik situasjon.

Etter avtale med Krødsherad kommune er kommunen forpliktet til å sette opp nytt gjerde samt foreta beplantning til erstatning for flere bjerke- og furutrær som ble fjernet ved veibyggingen. Kopi av avtale med kommunen vedlegges.


Når det gjelder gjerdetype som skal settes opp er det vårt ønske at det benyttes et pent, solid gjerde, høyt nok til å hindre passasje mot skråningen. Hvis det av esteriske grunner ønskes et spesielt gjerde, bør vel dette avtales mellom Oldsaksamlingen og Krødsherad kommune. Kartskisse vedlegges.

Vi søker samtidig om tillatelse til å foreta beplantning i henhold til avtale med kommunen.

Vi er takknemlig for hurtig behandling av denne søknad slik at gjerdet kan settes opp før frosten kommer.

Med hilsen


Eli Aarak


Torgeir Aarak

Kopi: Krødsherad kommune

JL66

ADVOKAT

TORGEIR AARAK

M.M.A.

3516 NORESUND

TLF. (087) 46 341

BANKGIR: 2372 00 15139

KJENTKONTO: 2372 07 02000

DATO 29/10.93



Fylkesarkeolog Liv I. Lund
Fylkesmannen i Buskerud
Haugesgt. 89
3019 Drammen

Vedr. oppsetting av gjerde på eiendommen Pustut.

Som avtalt fremsendes søknad om gjenoppsetting av gjerde på vår eiendom.

Det burde egentlig være Krødsherad kommune som sendte frem søknaden. Teknisk sjef burde ha klarert saken med fylkesarkeologen/oldsaksamlingen før arbeidet med utvidelse av fylkesveien ble satt i gang.

Jeg vil understreke at vi ikke har noe ansvar for eventuell ødeleggelse av gravhauger langs den utvidede fylkesvei. Som kjent sendte vi 8/7-92 melding til oldsaksamlingen om den planlagte utvidelse av fylkesveien.

Men for å få en fortløpende saken sender vi, etter din anbefaling, frem vedlagte søknad om tillatelse til oppføring av gjerde.

Med hilsen

K 0 0 1 16

UNIVERSITETET I OSLO

INSTITUTT FOR ARKEOLOGI, KUNSTHISTORIE OG NUMISMATIKK
FREDERIKS GATE 3
0164 OSLO

OLDSAKSAMLINGEN

Krødsherad E-verk
3536 NORESUND

Telefon 22 85 95 75

Telefax 22 85 95 24

Deres ref:
Vår ref. : 1788/93/PON

Oslo, 11.11.1993

PLASSERING AV LYKTESTOLPE INNENFOR SIKRINGSSONEN TIL AUTOMATISK FREDETE KULTURMINNER I FORBINDELSE MED OPPRUSTING AV FYLKESVEI 192 VED NORESUND BRU NORE NEDRE, GNR. 208, BNR. 3, 8, KRØDSHERAD KOMMUNE, BUSKERUD

IAKN/Oldsaksamlingen viser til sitt brev til Krødsherad kommune av 11.10.1993, Buskerud fylkeskommunes brev til Krødsherad E-verk av 20. oktober 1993 og til befaringen på Noresund sammen med Gustav Kalager den 10. november 1993.

Gjennom fylkesarkeologens brev forstår vi at lyktestolpen i veiskjæringen er satt ned etter at Krødsherad kommune hadde bekreftet at det ikke skulle foretas nye inngrep her før vernemyndighetene hadde gitt sin tillatelse. Det som har skjedd er i strid med lov om kulturminner av 9. juni 1978, §§ 3 og 8.

Den omtalte stolpen er nedsatt i veiskjæringen innenfor fornminnefeltets sikringssone. Egentlig burde stolpen fjernes, men da det allerede er frost i bakken, vil fjerningen av den påføre terrenget større skader enn de som oppstod da stolpen ble satt ned. Lyktestolpen vil ikke hindre de arkeologiske undersøkelsene som skal finne sted våren 1994.

IAKN/Oldsaksamlingen setter følgende vilkår for viderefremføring av strømtilførselen:

1. Den neste stolpen i rekken plasseres på det stedet som ble anvist under befaringen. Det vil si ca 35 m sørøst for sist oppsatte stolpe. Denne stolpen kommer ikke i konflikt med automatisk fredede kulturminner eller deres sikringssoner.
2. Den gamle lysstolpen nær nordvestre del av skjæringen fjernes.
3. De provisoriske ledningene hengt opp i trær innenfor fornminnefeltet fjernes.
4. Strømforskyningen til familien Aaraks eiendom legges inntil videre i kabel på markoverflaten. I forbindelse med de arkeologiske undersøkelsene i 1994 vil man prøve å komme frem til løsning på hvor en eventuell kabelgrøft kan legges.

Stoleperekken videre sørøstover mot Noresund bru kommer ikke i berøring med automatisk fredete kulturminner.

Irmelin Martens

Irmelin Martens
forvaltningsleder

Per Oscar Nybruget

Per Oscar Nybruget
forsker

Kopi: Buskerud fylkeskommune
: Krødsherad kommune
: Riksantikvaren

UNIVERSITETET I OSLO

INSTITUTT FOR ARKEOLOGI, KUNSTHISTORIE OG NUMISMATIKK
FREDERIKS GATE 3
0164 OSLO

OLDSAKSAMLINGEN

Torgeir og Eli Aarak
3536 NORESUND

Telefon 22 85 95 75
Telefax 22 85 95 24

Deres ref:
Vår ref. : 1788/93/PON

Oslo, 15.11.1993

SØKNAD OM OPPSETTING AV GJERDE PÅ EIENDOMMEN PUSTUT AV NORE NEDRE, GNR. 208, BNR. 3 OG 8, KRØDSHERAD KOMMUNE, BUSKERUD

IAKN/Oldsaksamlingen viser til Deres brev av 29. oktober 1993. Som det fremgår av Deres brev og som IAKN/Oldsaksamlingen har merket seg ved tidligere befaringer, vil gjerdet på Deres eiendom bli satt opp på kanten av skjæringen ut mot fylkesveien.

Vi forstår at den nåværende situasjonen er vanskelig og at det kan skje ulykker her.

IAKN/Oldsaksamlingen gir derfor tillatelse til at gjerdet settes opp som beskrevet og at gjerdestolpene plasseres etter råd fra fylkesarkeologen i Buskerud. Vi gjør oppmerksom på at IAKN/Oldsaksamlingen skal foreta arkeologiske undersøkelser i veiskjæringen våren 1993. Gjerdet må derfor ikke settes opp slik at det hindrer denne undersøkelsen. Gjerdestolpene må heller ikke settes opp slik at de skader fornminnene eller deres sikringssoner. Jfr. Lov om kulturminner av 9. juni 1978, § 3

Vi gjør oppmerksom på at dette er en nødløsning og at deler av gjerdet eventuelt må fjernes for en kort tid våren 1993 hvis det kommer i veien for de planlagte undersøkelsene.

Per Oscar Nybruget
Per Oscar Nybruget
forsker

Kopi: Buskerud fylkeskommune
: Krødsherad kommune
: Riksantikvaren

K O P I

17

BAKGRUNN FOR UNDERSØKELSEN:

I forbindelse med utbedring av FV. 192 kom det for dagen mengder med kull i veiskjæringen. I dette området ligger det et gravfelt. Dette har benevnelsen: R01. Flyfotonr: 673 I14. Noen hauger er fjernet ved tidligere veiarbeid. Undersøkelsen nå foretatt for å avklare hva slags konstruksjoner som var kommet for dagen.

METODER VED UNDERSØKELSEN:

Hele veiskjæringen ble først undersøkt. Det tegnet seg to markerte områder hvor det var kraftige nedskjæringer. Disse er kalt område 1 (I sør) og område 2(i Nord) Se kart.

Områdene hvor det ble funnet kull ble rensket opp slik at alle konstruksjonene kom frem. Profilene ble så tegnet og fotografert. I alt 6 punkter ble målt opp av teknisk etat i kommunen. Disse er avmerket på egen skisse. Målingene skulle sendes til U.O.

RESULTATER:

Etter fremrensningen tegnet det seg tydelig 9 stk nedskjæringer. Disse er kalt konstruksjon 1-9. Ut fra strategafien var det ikke mulig å skille ut strategafiske forskjeller på konstruksjonene. Det ble ikke funne brente bein i noen av gropene. Gropene besto av kull og brent stein. I konstruksjon 9 så vi tydelig at det hadde vært 2 brenninger.(Se tegning nr 2)

Gravhaug nr. 4 på gravfeltet er ved tidligere veiarbei fjernet. Men i profilen fant vi igjen hvor denne hadde ligget. Den lå mellom de innmålte punktene 3 og 4. tegne seg som en svak nedskjæring. Området svært omrotet. Det ble tatt ut ialt 5 kullprøver:

Prøve 1: Konstruksjon1.(tegning1)

Prøve 2: Faller bort

Prøve 3: Konstruksjon3 (tegning2)

Prøve 4: Konstruksjon9 (tegning2)

Prøve 5: Konstruksjon9 (tegning2)

Prøve 6: Gammel markoverflate (tegning 2)

Dersom noen av disse prøvene skulle prioriteres framfor andre vil jeg foreslå: Prøve1;da denne ligger i et litt annet område en de andre.

Prøve 4 og 5; da disse viser to forskjellige brenninger.


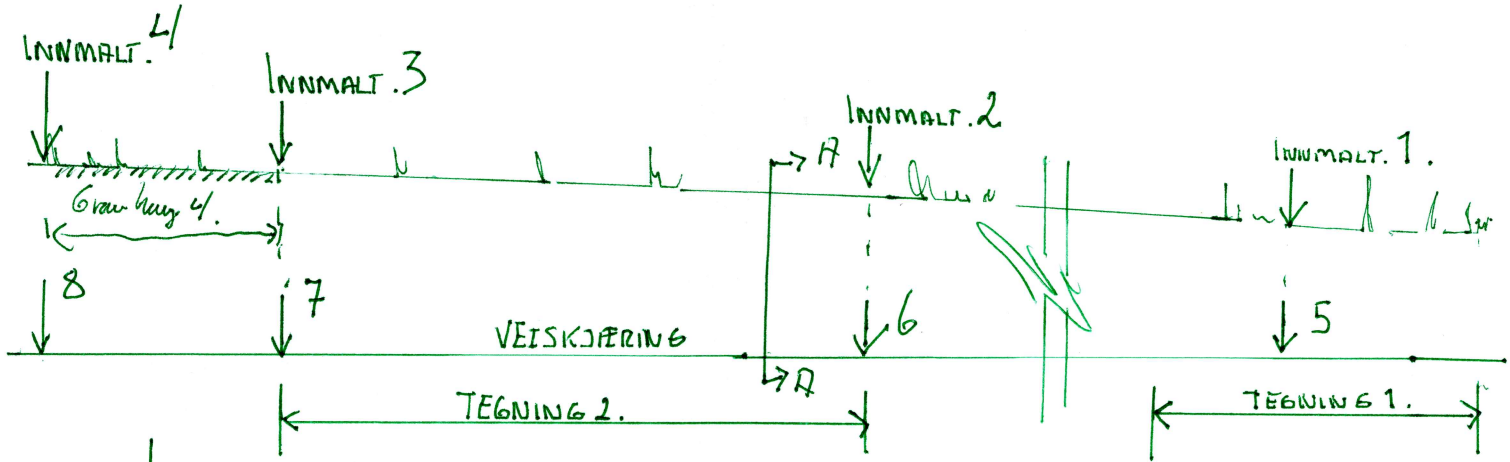
Gropene tegner seg som klassiske kokegroper, men funksjonen er uklar da det ikke ble funnet brent bein.

10/10-94

Espen Finstad

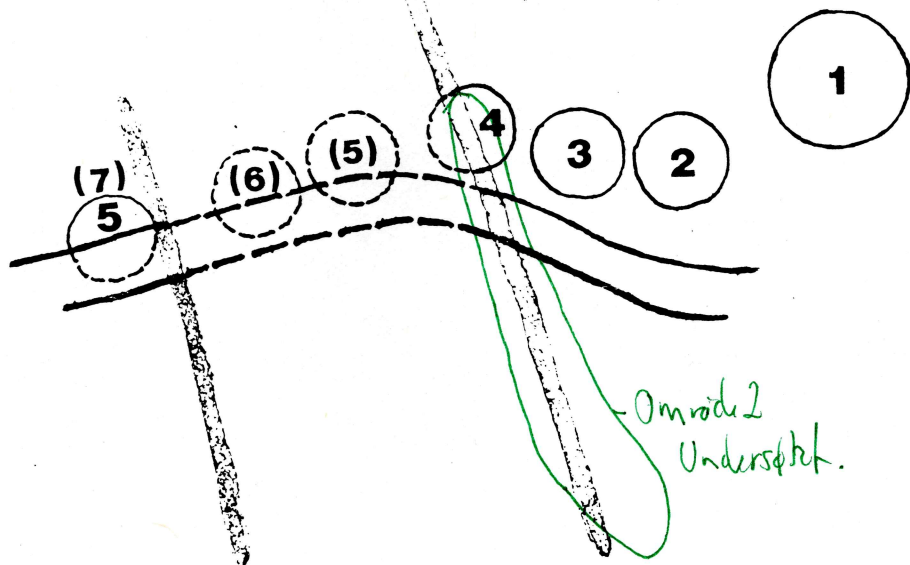
INNMÅLTE PUNKTER AV KOMMUNEN

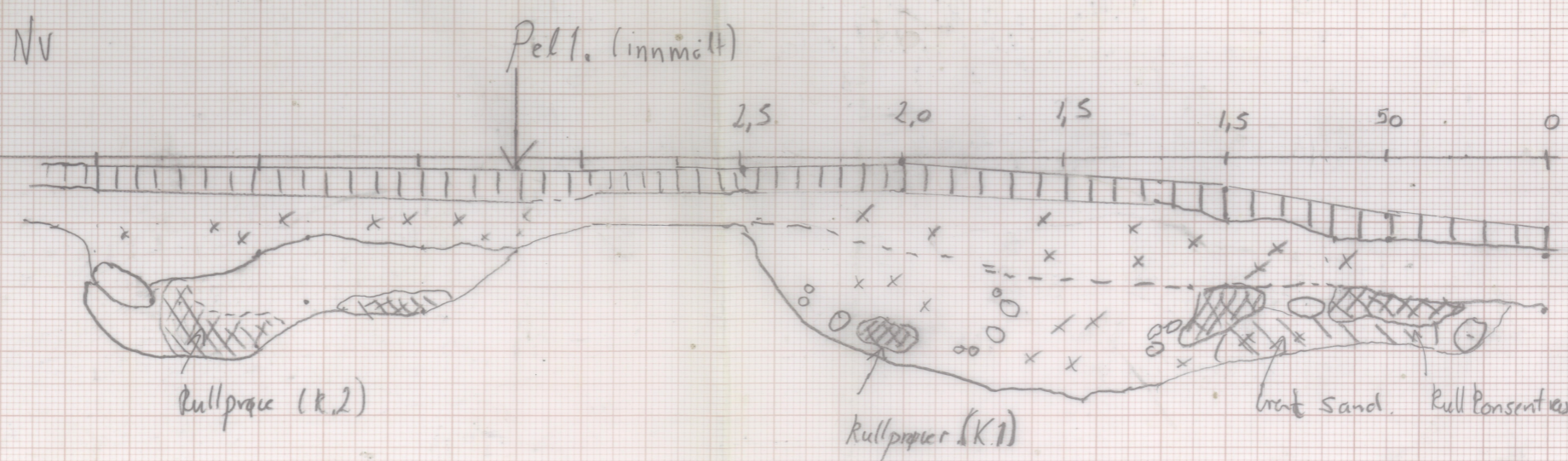
SKISSE



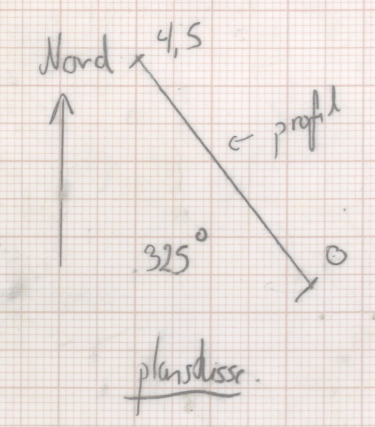
SNITT A-A

for detal.
20/7-1994.

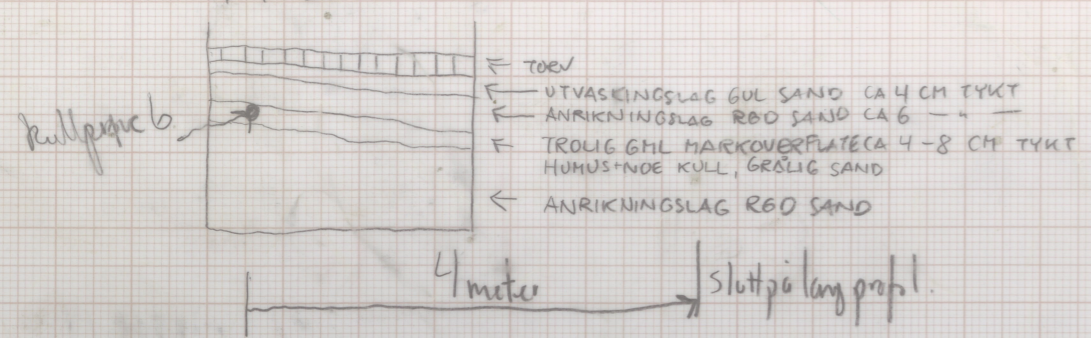




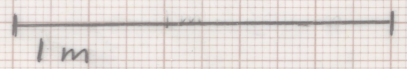
- Humusholdig sand/brent
- Grus
- Kullflekker
- Kulllag
- Stein
- Skjebrent stein
- Grov sand
- Brent sand
- Sand



PRINSIPPSKISSE GHL. MARKOVERFLATE
M 1:20

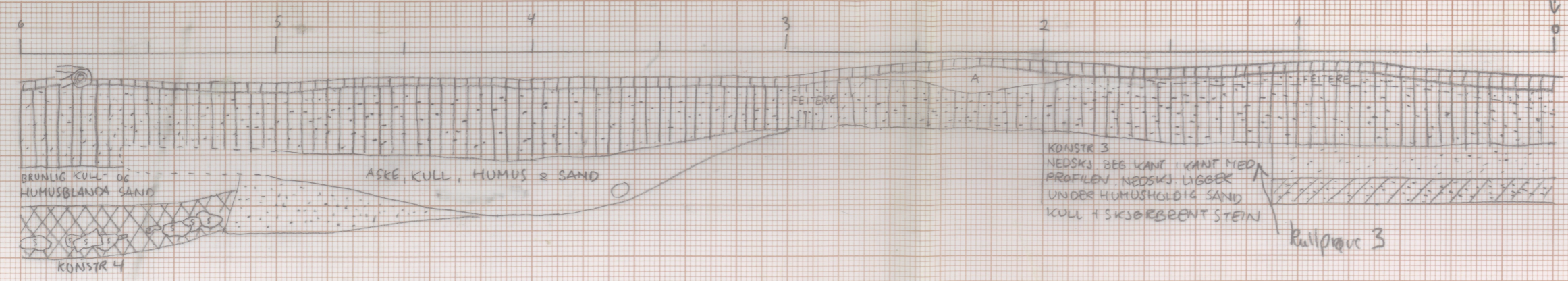


Kabelnett
Giedt 165m.
Bopl. → rykkerant.
C14
Bilder (ogot gml. vandringsf.)
- m/lapp
oppmåling
Gardemo-prosjektet 1994
Kjøpt gnr. 137, bnr. 3
Ullehsaker, Akershus
RV 174 og Gardemo-banen
Jersheim - Gardemoen
Profil tegning nr. 1

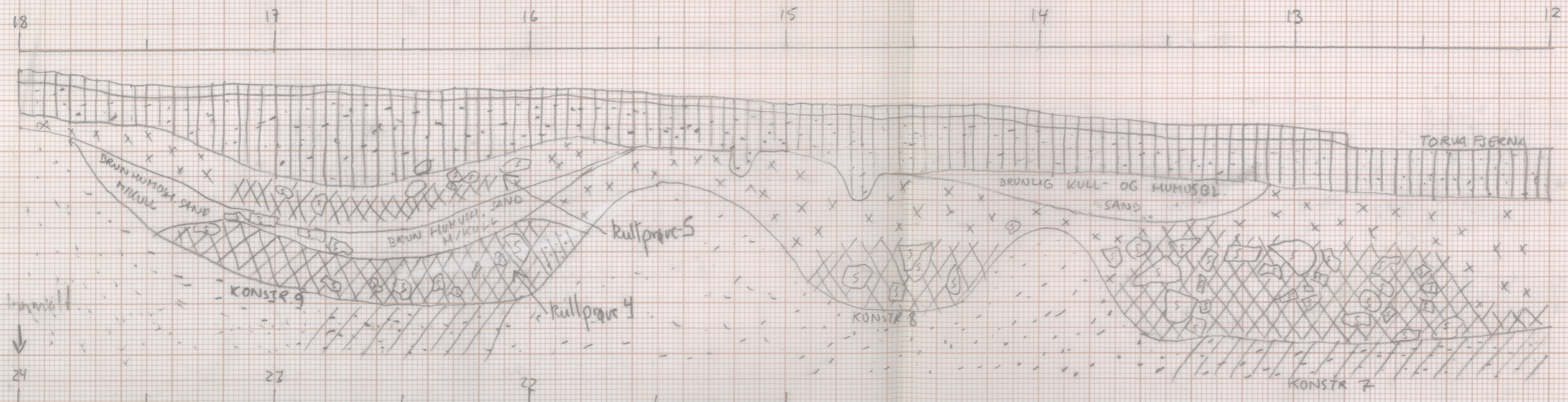
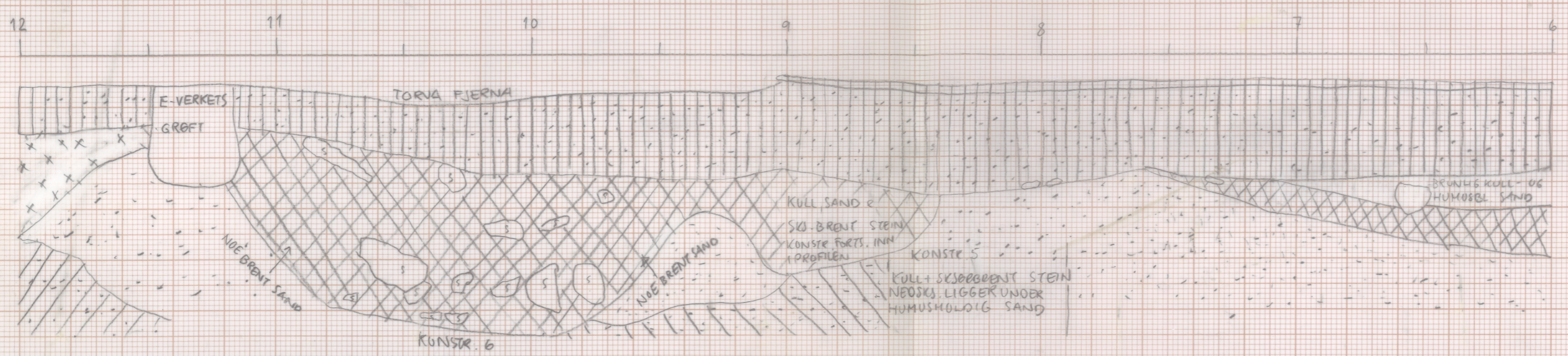


M 1:20

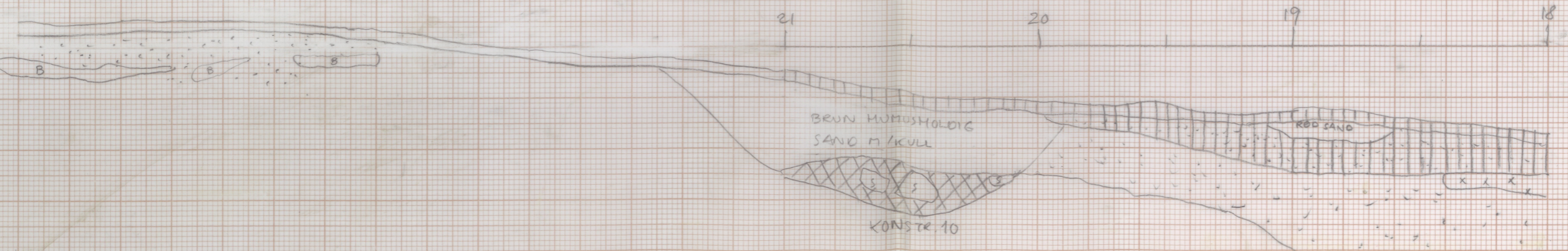
Innmelt.



- TORV
- HUMUSHOLDIG SAND/GRUS
- KULLFLECKER
- KULLAG
- STEIN
- SKJØRBRENT STEIN
- GRØN SAND
- BRENT SAND
- SAND



A = omvik kull + gul leire
 B = gul markoverflate: humus rike kull
 N
 330°



TEGNING 2
 19.5.94
 ANITA FJISUM

M 1:20

**RAPPORT FOR ARKEOLOGISKE UNDERSØKELSER 16-20/5-1994.
OPPRUSTING AV FYLKESVEI 192 VED NORESUND BRU. NORE
NEDRE,
GNR: 208, BNR: 3,8.
KRØDSHERAD KOMMUNE, BUSKERUD.**

KARTREFERANSE: ØK CD 051-5-1

**FELTLEDER: ESPEN FINSTAD
FELTASSISTENT: ANITRA FOSSUM**

RAPPORT VED: ESPEN FINSTAD

INNHALDSFORTEGNELSE:

- 1. BAKGRUNN FOR UNDERSØKELSN**
- 2. METODER VED UNDERSØKELSEN**
- 3. RESULTATER**

VEDLEGG:

Kart.

Tegninger

Bilder(Slides)

Fotoliste

**FV. 192. Undersøkelser av gravhaugrest, groper mm.
Nore nedre, Gnr/bnr: 208/3 og 208/8. Krødsherad kommune,
Buskerud.
Prosjektnr: 19933002.**

FOTOLISTE

Side 1 av 1

Filmtype: slides

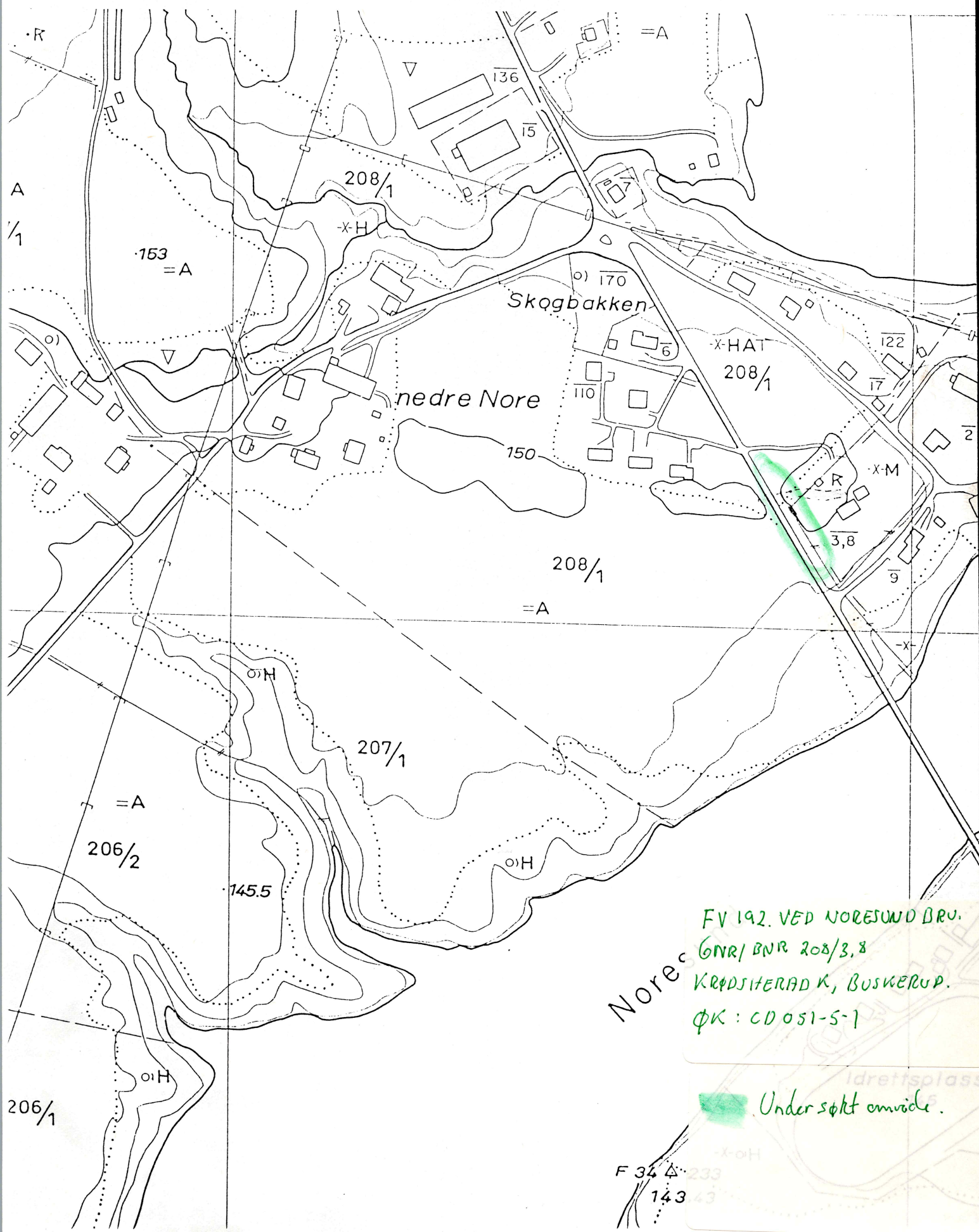
Fotograf: Espen Finstad og Anitra Fossum

Forkortelser: Konstruksjon = k

FILM 1.

BILDE NR	MOTIV	RETNING MOT
4	Oversikt søndre del av skjæring.	Nord
5	Oversikt nordre del av skjæring	SØ
6	Konstruksjon 1 etter rensk	NØ
7	Konstruksjon 1 og 2	NNØ
8	Snitt av k1. Målestav 1 m	NØ
9	Snitt av k1. Målestav 1 m	NØ
10	faller bort	
11	Snitt av k2	NØ
12	Oversikt etter fremrensking	SØ
13	Oversikt etter framrensking	SØ
14	Oversikt område 2, søndre del	N
15	Oversikt område 2, Midtre del	N
16	Oversikt område 2, Nordre del	N
17	K 3	NØ
18	K 4, søndre del	NØ
19	K 4, Norde del	N
20	K 4, norde del	NØ
21	K 5	NØ
22	K 6 Kabelgrøft i bildekant	N
23	K 7	NØ
24	K 7	NØ
25	K 8	NØ

26	K 9	NØ
27	K 10	NØ
28	K 10	NØ
29	K 9	NØ
30	K 8	NØ
31	K7	NØ
32	K 6, kabelgrøft i bildekant	N
33	K 5	NØ
34	K 4, sydlige del	NØ
35	K 4, Sydlige del	N
36	K 3,	NØ



FV 192. VED NORESUND BRU.
GNR/BNR 208/3, 8
KRODITERAD K, BUSKERUP.
ΦK: CD 051-5-1

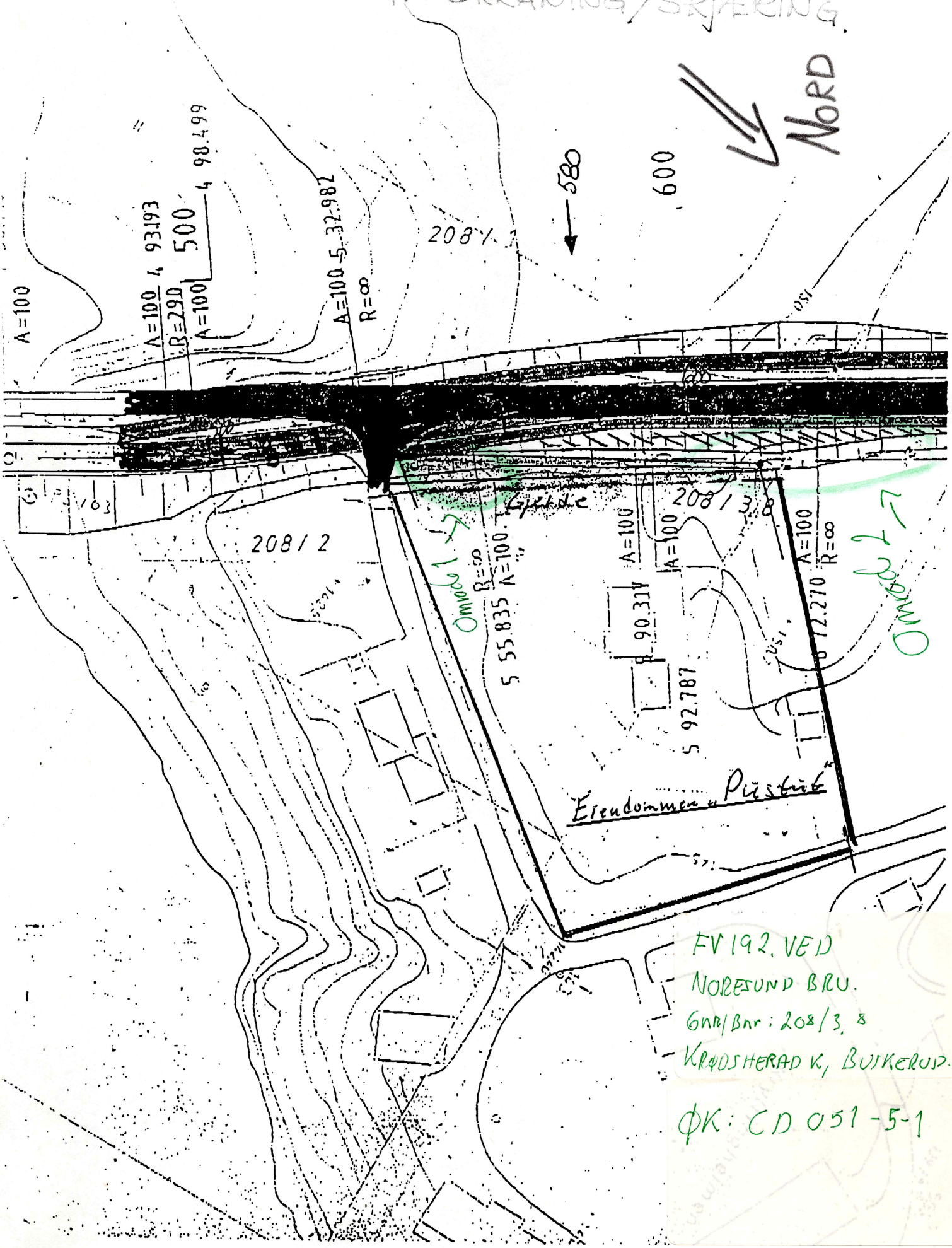
Nore

Under søkt område.

F 34 Δ 233
143 43

ST. VEG
VEG 4 / GANGVEG

UTYDELSE AV SKRÅNING/SKJÆRING



FV 192, VEI 1
 NORDUND BRU.
 Gnr/Bnr: 208/3, 8
 KRØDSTERAD K, BURKERUD.

ΦK: CD 051-5-1



Bilder / Slides.

INTERNATIONAL ENVIRONMENTAL EXPEDITION LTD. A/S

Per Morksveg 9 B, N-2000 Lillestrøm, Norway Tel: +47 63 83 94 80 Fax: +47 63 83 94 86

Klipp i klipparkivet



UNIVERSITETET
I OSLO



Torgeir og Eli Aarak
3536 Noresund

Krødsherad kommune
3536 Noresund

Deres ref.: 1788/93/JHL

Oslo 15. september 1994

INSTITUTT FOR ARKEOLOGI,
KUNSTHISTORIE OG NUMISMATIKK

Oldsaksamlingen med Vikingskipshuset

Frederiks gate 3

0164 Oslo

Besøksadresse

Frederiks gate 2

Telefon: 22 85 93 00

Telefaks: 22 85 95 24

KOPPI

**OPPSETTING AV GJERDE PÅ PUSTUT AV NORE NEDRE, GNR. 208, BNR. 3, 8,
KRØDSHERAD KOMMUNE, BUSKERUD**

Vi viser til Deres brev av 29. oktober 1993, vårt brev av 15. november 1993 og befarings 05. august 1994.

I brev av 15. november 1993 gav Institutt for arkeologi, kunsthistorie og numismatikk, Universitetets Oldsaksamling, midlertidig tillatelse til oppsetting av gjerde for sikring av skjæring mot fylkesvei 192. Undersøkelse av automtisk fredete kulturminner som ble ødelagt ved veiutvidelsen, ble utført i mai 1994.

Ut fra de opplysningene som fremkom ved befarings 05. august 1994 ser vi behovet for en permanent sikring av veiskjæringen. Gjerdet må ut fra forholdene på stedet settes innenfor sikringssonen til gravfelt 673 I14 R1. Institutt for arkeologi, kunsthistorie og numismatikk, Universitetets Oldsaksamling, har derfor den 22. august 1994 fattet følgende vedtak:

"I medhold av lov om kulturminner av 09. juni 1978, § 8, 1. ledd, gis Torgeir og Eli Aarak og Krødsherad kommune tillatelse til oppsetting av gjerde på Nore Nedre, gnr. 208, bnr 3, 8, innen sikringssonen til gravfelt 673 I14 R1, jfr. lovens paragraf 6.

Tiltaket knytter seg til sikring av veiskjæring."

Som presisert ved befarings 05. august 1994 forutsettes at gjerdet plasseres så nærme veiskjæringen som mulig, at gjerdets fundamenter består av enkle, nedrammete påler og at ytterligere gravearbeider ikke foretas.

Irmelin Martens
Irmelin Martens
avdelingsleder

Jan Henning Larsen
Jan Henning Larsen
seksjonsleder

Kopi: Buskerud fylkeskommune
Riksantikvaren