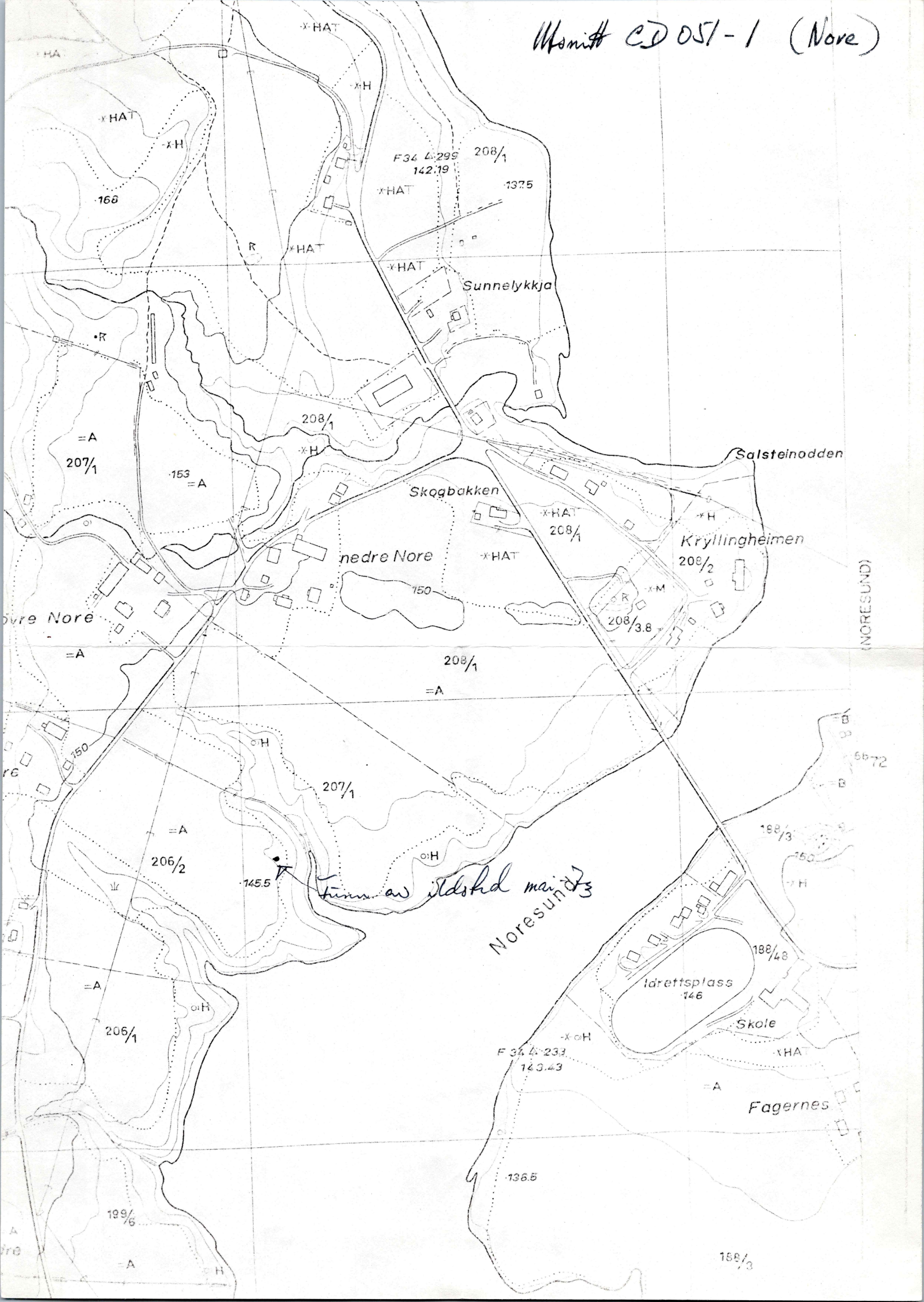


Womitt CD 051-1 (Nore)



F34 L 299
142.19

208/1

137.5

Sunnelykkja

208/1

Salsteinodden

Skogbakken

208/1

nedre Nore

Kryllingheimen

208/2

208/3.8

208/1

207/1

206/2

145.5

Finn av ildsted mai 73

Noresund

Idrettsplass
146

Skole

F34 L 233
143.43

Fagernes

136.5

139/6

138/3

(NORESUND)

15. juni 1973

AEC/AaD

Herredsagronom Smith-Meyer,
3384 Noresund.

Ildsted på Bøe, gnr. 206/2, Krødsherad, Buskerud.

Mange takk for den tilsendte melding og prøve. Dessverre er trekullinnholdet i prøven så lite at det ikke ble nok til en C-14 prøve.

Funnet har, selv uten datering, sin interesse som spor av menneskelig virksomhet. Dersom det skulle komme frem liknende, ville vi sette stor pris på at Universitetets Oldsaksamling ble varslet straks, slik at vi kan få undersøkt ildstedet før det blir planert vekk.

Beste hilsen

Arne Emil Christensen jr.

I N N B E R E T N I N G

om befaring og prøvegraving på Bø, gnr. 206/2
og befaring på Hamremoen, gnr. 184/1 - 2,
Krødsherad s., pgd. og k., Buskerud.

På foranledning av oppringing fra herredsagronomen Smith-Meyer, Krødsherad, var undertegnede på befaring på Bø 14/10-1974. Smith-Meyer og eieren, Harald Bø deltok i befaringen.

Ved pløying var Harald Bø kommet borti stein i en dybde av 30 - 40 cm på et jorde som ikke inneholder stein naturlig. Disse var sterkt skjørbrent og sotet, og det fantes til dels store kullbiter inniblant.

Jeg grov ut et område på ca. $2\frac{1}{2}$ m² ned til en dybde av 40 cm. Matjordmassen var pløyd, så ingen iakttagelser var her mulige. Ved blottlegging viste steinene seg å være kommet fra en regulær steinpakning, ca. 1,5 x 1 m, se tegning. Ved fjerning av denne viste de fleste steinene seg å være så skjørbrente at de sprakk fra hverandre ved berøring. Steinpakningen har trolig vært tettere enn hva som kommer frem på planen, "hullene" skyldes dels pløyningen, dels at enkelte stein var helt forvitret og utegnelige. Under steinlaget lå et kullag på opptil 7 - 8 cm tykkelse, for det meste strukturert trevirke liggende uten retning og orden, fra kvister av 2 - 3 cm's diam. til store plankeliknende flak. Videre var undergrunnssanden brent, og det fantes "årer" av aske i denne. Se foto. Kullområdet hadde samme utstrekning som steinpakningen.

Det er senere (16/10-1974) meldt om flere tilfeller av oppløyd stein og kull på samme jorde.

Smith-Meyer og jeg var senere på et røysfelt på Hamremoens grunn (gnr. 184/1-2). Feltet ligger på en fremskutt bergkulle med vid utsikt over Krøderen,

og består av minst 5 røyser, sannsynligvis flere.
Enkelte av disse er urørte, andre er utrast.

Etter beliggenheten å dømme er jeg tilbøyelig til
å anta at det er gravrøyser, da rydningsrøyser på den-
ne knausen ikke gir noen mening. Røysfeltet er ^{siktet}~~siktet~~
inn på vedlagte utsnitt av ØK's kartblad CE 051 - 5 - 3.

Oslo, 17.oktober 1974.

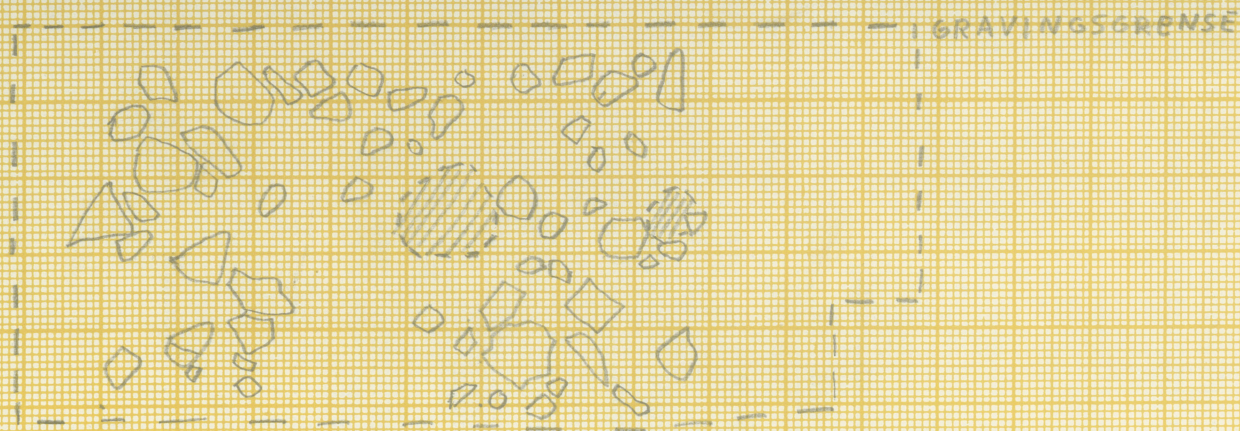

Helge Braathen



Undersökt 14/10-79

Föreslätt utgravd

ØK:
Nore CD 051-5-1



KULL

PLAN, SKJØRBRENT STEINPAKNING.

BØ, GNR. 206, GNR. 2

KRØDSHERAD S, P 2 K, BUSKERUD

M 1:20

TEGN. H.B. 14/10 - 74

I N N B E R E T N I N G

om befaring på Bø, gnr. 206/2, Krødsherad k.,
Buskerud.

Grunnet beslutning i kollegamøte 21/10-1974, hvor jeg ble anmodet om å befare de nyoppkomne lokalitetene på Bø (Kfr. innberetning av 17/10-1974), snakke med eieren, Harald Bø, om muligheten for å foreta en prøvegraving vår/sommer 1975, og endelig planlegge en sådan, var undertegnede igjen på Bø 21/10-1974.

Det var pløyd borti stein og kull på samme måte som beskrevet 17/10-1974. De nye lokalitetene lå spredd rundt ytterkantene av det store jordet som deles av brukene Bø og Nore Øvre, gnr. 207/1 (se vedlagte utsnitt av ØK-kartblad Nore ^{CD 051-5-1} ~~(DOS 1-51)~~). Lengst i SV, ut mot en nå udyrket odde mellom to vikler i Krøderen, var det kommet opp brent stein og kull over et område på anslagsvis 10 x 10 m. Det vil etter min mening være best å ta utgangspunkt i en eventuell prøvegravning her, eventuelt med en sjakt ut mot odden, hvor det kun er pløyd med hest og derfor temmelig grunt.

Grunneieren var villig til å la oss foreta en slik gravning, men ba om at den måtte bli henlagt til tidligst mulig på året, av dyrkningsårsaker.

Oslo, 30.oktober 1974.

Helge Braathen

Helge Braathen