

Sak			
Dok. nr.	Datum	Dokumentets art	Merknader
Røyer / Veindvidelse Hamremoen 1891, Krodsherad v. Busherud			
①	13/1-75	Brev Krodsherad jordstyre - UO	(Kart-bilag)
②	3/1-75	J-berekn. Helge Baaker	
③		Kart m. innløste forminer	
④	11/6-75	Reg. skema J. Chr. Keller	
⑤	- " -	J - beregning - 4 -	
⑥		DK Utsatt, til (4-5)	
⑦	"	Brev U. O. - Veggefen i Busherud	

**KRØDSHERAD JORDSTYRE**

Telefon Krødsherad 98

3384 NORESUND

*J. nr. 115/75*

*(1)*

Noresund, 13. januar 1975

Universitetets Oldsakssamling  
v/Konservator Christensen  
Fredriks gt. 2  
OSLO 1

Røyssamling registrert på Hamrømoen i Krødsherad 1974.

Buskerud Vegvesen har planer om nødvendig utbedring av riksvegen ved funnstedet. Planen foreligger nå til godkjenning i Kommunale instanser.

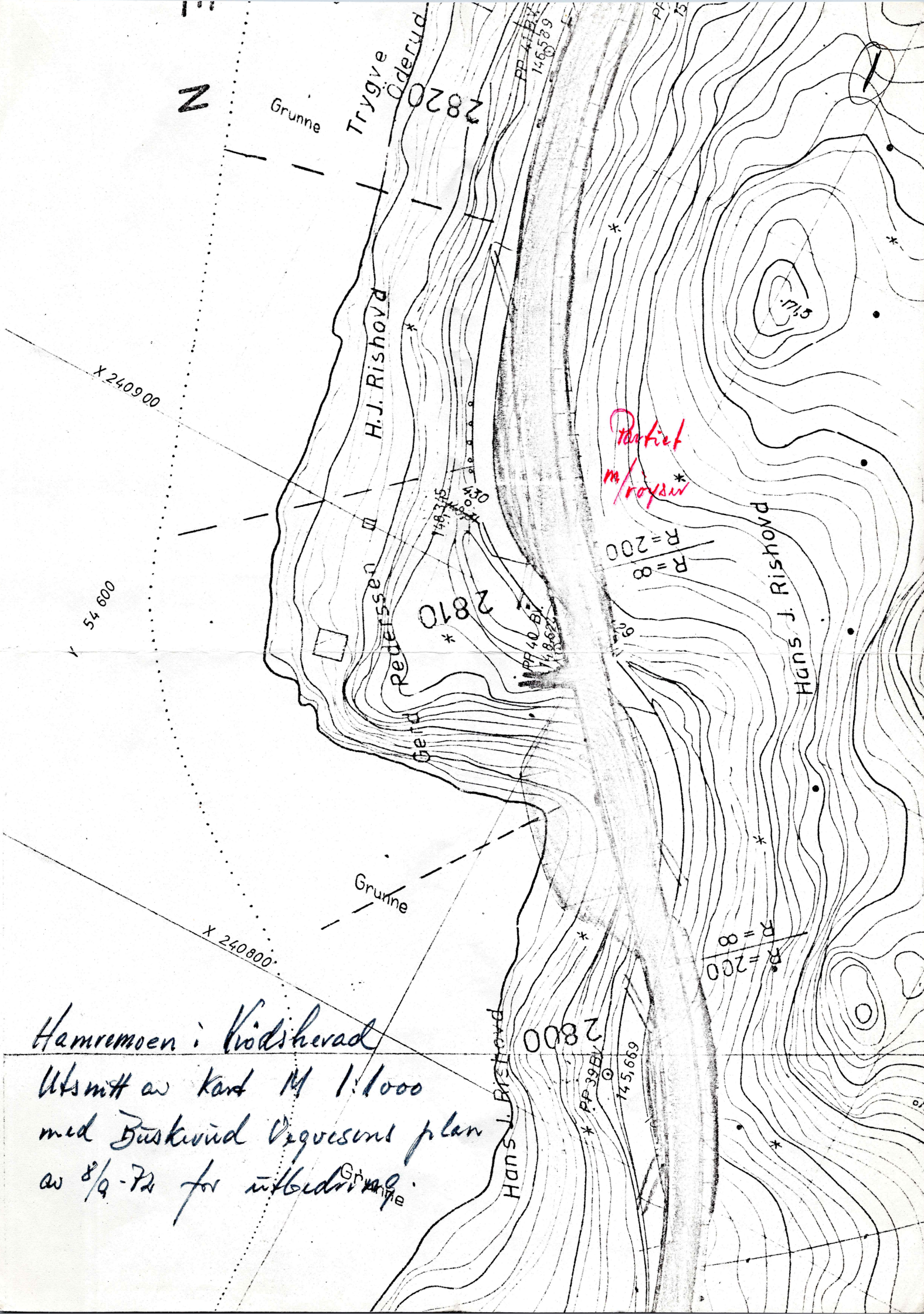
Som det framgår av vedlagte planutsnitt vil ytre del av fjellpartiet der røyssen ligger bli fjernet.

Fra Krødsherad kommune vil vegvesenet bli gjort oppmerksom på at det kan være forninner i området.

Med hilsen

*Rolf Smith-Meyer*  
Rolf Smith-Meyer

*Stenningman Jaren*



Hamremoens i Kvidsbered  
 Utsnitt av kart M 1:1000  
 med Buskevind Regnsens plan  
 av 8/9-72 for utbedring

②

I N N B E R E T N I N G

om befaring på Hamremoen, gnr. 184/1,  
Krödsherad k., Buskerud.

-----

På foranledning av melding fra herredsagronom Smith-Meyer, Krödsherad, og telefonsamtale med en representant for Vegkontoret i Buskerud, var undertegnede og oppsynsmann Jaren, Vegkontoret i Buskerud på Hamremoen 21/1-1975.

På Hamremoens grunn ble det sommeren 1974 innrapportert befaring av en samling røyser, trolig gravrøyser (se innberetning<sup>Bø</sup> 206/2 og Hamremoen av 17.10.1974 ved Helge Braathen).

Ved en tilfældighet hadde herredsagronom Smith-Meyer oppdaget at Vegkontoret i Buskerud planla utbedring av riksvei 280 i området, noe som trolig ville true røysene.

Ved konferanse mellom undertegnede og representanter for Vegkontoret i dets lokaler i Drammen, kom det frem at veiarbeidet skulle meldes til Universitetets Oldsaksamlings veiplanavdeling i april 1975. Imidlertid var det planlagt sysselsettingstiltak i forbindelse med veiarbeidet allerede i vinter, og dette skulle muligens inngå arbeider i nærheten av lokaliteten på Hamremoen.

Jaren mente ved påvisningen i terrenget at det burde være mulig å legge om veitraséen noe ved lokaliteten. Slik planen nå er, ville denne trolig skades direkte, og i alle fall ville miljøet bli ødelagt, da veiskjæringen ville gå helt inn på røysfeltet.

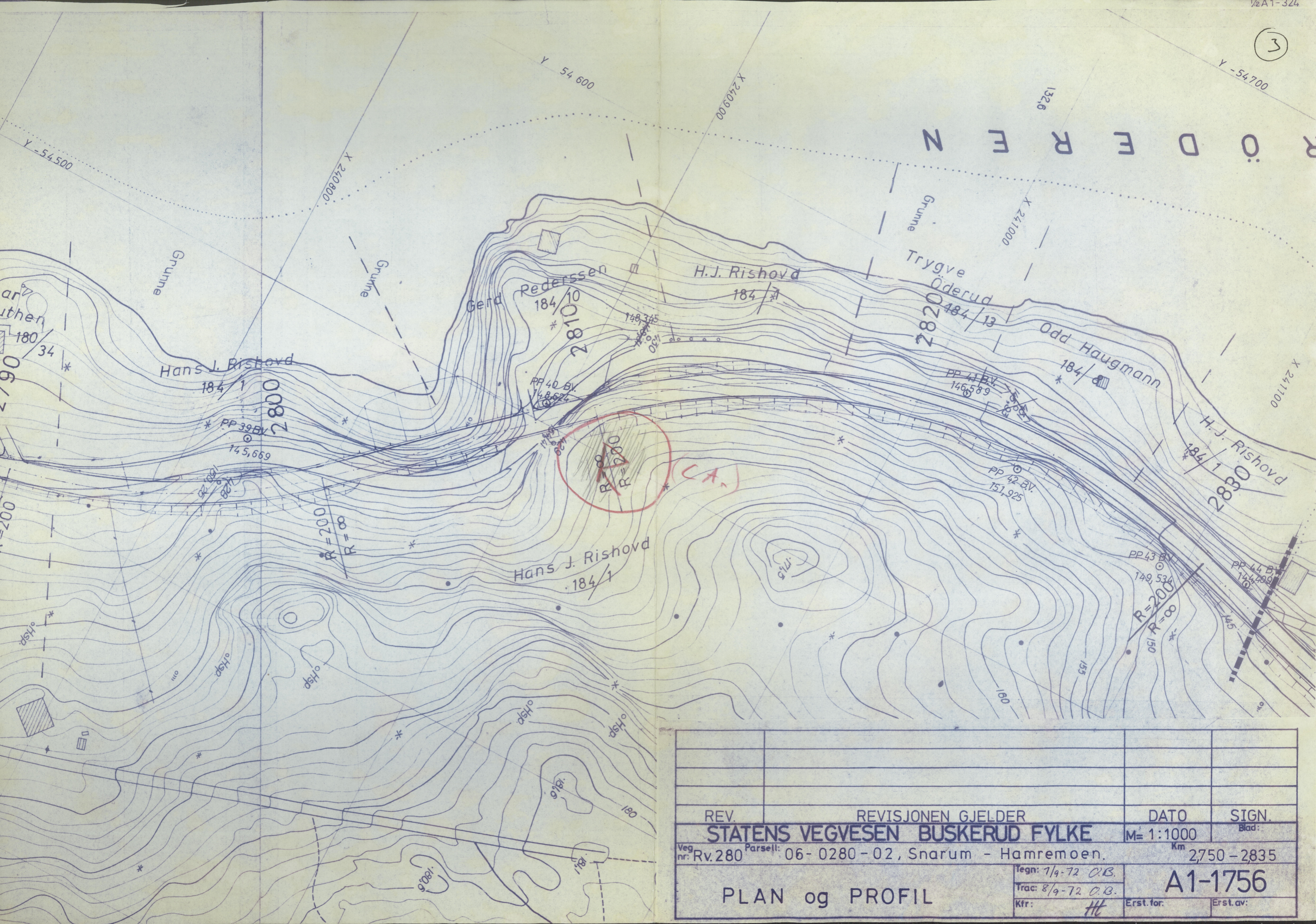
Det ble bestemt at intet anleggsarbeid skulle påbegynnes i feltets umiddelbare nærhet før nøyaktige innmålinger kunne foretas og etter fornyet konferanse Oldsaksamlingen - Vegkontoret i Buskerud.

Gjenpart til:  
Vegkontoret i  
Buskerud, Drammen  
Vegplankontoret U.O.

Oslo, 31. januar 1975

*Helge Braathen*  
Helge Braathen





REV.	REVISJONEN GJELDER	DATO	SIGN.
STATENS VEGVESEN BUSKERUD FYLKE		M= 1:1000	Blad:
Veg nr: Rv.280	Parsell: 06-0280-02, Snarum - Hamremoens.	Km 2750-2835	
PLAN og PROFIL		Tegn: 1/9-72 O.B.	A1-1756
		Trac: 8/9-72 O.B.	
		Kfr: <i>HT</i>	Erst. av:

B-95/75

Krødsherad

Rv. 280

Parsell : 06-0280-02 Snarum - Hamremoen

Christian Keller

10.6.75

1:1 000

Nyanlegg med oppretting av eksisterende vei.

Ved profil nr. 2810, på Hans J. Rishovds grunn, ligger en samling røyser.

Se innberetning i Top. ark., Hamremoen, g.nr. 184/1, av 31.1.1975

og Bø, g.nr. 206 + Hamremoen, 184/1-2, av 17.10.1974 begge ved Helge Braathen.

Undertegnede foretok befaring den 10.6.75, og mener at det her er tale om rydningsrøyser. Øst for røysene ligger gammel innmark, som nå er skogvokst. Utbredelsen av denne kommer klart fram ved markslagsgrense på Økonomisk kartverk, nr. CE-051-5-3.

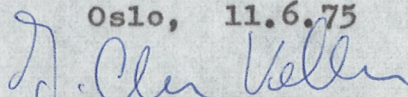
Rundt denne innmark, der fjellet kommer fram i dagen, ligger røyser av dels klarydningsmessig karakter.

Endel røyser er pent formede, avlange, og kunne tas for forninner, dersom de hadde ligget i en annen kontekst.

Det er bare den vestligste av røysene som blir berørt av de foreliggende planer.

Ved konferanse med konservator A. E. Christensen 11.6.75 ble det besluttet ikke å gjøre innsigelser mot den planlagte veglinje.

Oslo, 11.6.75

  
J. Christian Keller

(5)

INNBERETNING

om befaring på Hamremoens, g.nr. 184/1-2, Krødsherads., pgd. og k., Buskerud

I anledning av planer for omlegging av Rv. 280, parsell Snarum - Hamremoens, foretok undertegnede en befaring den 10.6.75.

Vegmyndighetene hadde da tidligere vært i kontakt med Oldsaksamlingen. Se innberetning under Hamremoens, g.nr. 184/1-2 av 31.1.75 ved Helge Braathen.

Videre hadde Braathen vært på en befaring ved en tidligere anledning, under tilskyndelse av herredsaagronom Smith-Meyer. Se innberetning under Bø, g.nr. 206/2 og Hamremoens, g.nr. 184/1-2, av 17.10.1974 ved Helge Braathen.

Det dreier seg om et felt av røyser, liggende oppå en bratt knaus, med god utsikt over Krøderen. Umiddelbart øst for røysfeltet, og i direkte kontakt med dette, ligger det imidlertid et stykke tidligere innmark, som nå er bevokst med skog.

Inntil denne "innmarken" ligger det på begge sider røyser og oppsamlinger av stein av klar rydningskarakter.

Utbredelsen av dette "innmarkstykket" kommer klart fram på det Økonomiske kartverket, blad CE-051-5-3, der markslagsgrensen er markert.

Trolig er dette "innmarksstykket" ikke blitt observert ved tidligere befaringer, på grunn av den sterke vegetasjonen.

Det er imidlertid trolig at det her er tale om rydningsrøyser.

Det planlagte vegprosjekt vil berøre den vestligste av røysene, idet fjellet her vil bli sprengt bort.

Saken ble diskutert med konservator A. E. Christensen den 11.6.75, og det ble besluttet ikke å komme med innsigelser i de forelagte planer.

Oslo, 11.6.1975



J. Christian Keller





CE 051-5-3

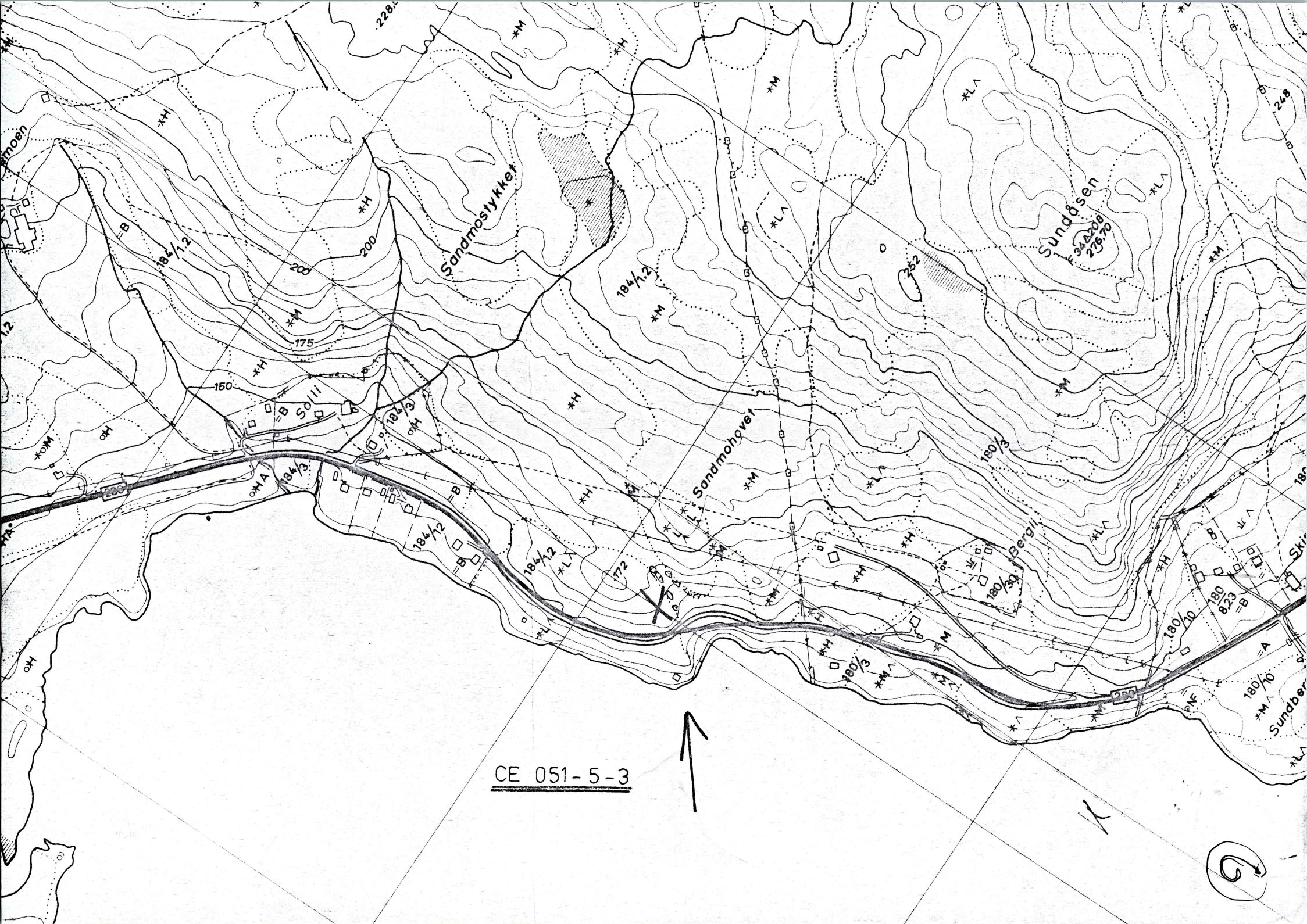


... på dette  
 ... av *den*  
 10/1-77  
 ... følgende ble funnet:  
 ...  
 ... den 10/1-77  
 ...



*B-95/75*

REV.	REVISJONEN GJELDER	DATO	SIGN.
veg nr: Rv.280	Parsell: 06-0280-02, Snarum - Hamremoene.	M= 1:1000	Blad:
STATENS VEGVESEN BUSKERUD FYLKE		Km 2750 - 2835	
PLAN OG PROFIL		tegn: 1/4-72 O.B.	



CE 051-5-3



Chr.K./Li

11. juni 1975.

A E Christen  
7

Vegsjefen i Buskerud  
Tollbugt. 2  
3 000 DRAMMEN

Ad: Arkeologisk befaring av vegtraseer.

Universitetets Oldsaksamling har foretatt befaring av følgende vegprosjekter:

B-91/75 Rv. 7 Solna - Ørgenvika

Det ble ikke funnet synlige fornminner.

B-95/75 Rv. 280 Krødern skole, Hamremoen, og fornyet plan Snarum - Hamremoen

Planen berører et røysfelt ved profil 2810, og en av røysene blir berørt. Oldsaksamlingen har besluttet ikke å gjøre innsigelser mot planene slik de er fremlagt oss.

Vi vil imidlertid gjøre oppmerksom på at det kan dukke opp fornminner under anleggsfasen. Skulle dette skje, ber vi om å bli varslet snarest.

Med vennlig hilsen

J. Christian Keller  
J. Christian Keller