

Sak

FORSLAG TIL REGULERINGSPLAN STORVASSÅSEN,  
KJERNÅS VESTRE, GNR. 139. BNR. 3,  
SIGDAL KOMMUNE, BUSKERUD.

Dok.nr.	Dato	Dokument (type, tittel)	Merknader
1	07.10.88	Brev fra Sigdal kommune til U.O.	
2	14.10.88	Brev fra U.O. til Sigdal kommune.	Ingen fornminner.



Til  
Universitetets Oldsaksamling  
Fredriks gate 2.  
0164 OSLO 1.

Lar C  
SAKS.

REGULERINGSPLAN STORVASSÅSEN  
GNR. 139, BNR. 3, I SIGDAL KOMMUNE  
GRUNNEIGERE: PER OG GUNBJØRN AASAND.

Vi har på teknisk etat mottatt en reguleringskisse for området ved Storvassåsen, gnr. 139, bnr. 3.

./.  
Grunneigerene er interessert i at Universitetets Oldsaksamling kan foreta befaring før snøen kommer, og jeg oversender derfor den foreløpig reguleringskissa til behandling. ( M 1:3000 ).

./.  
Det blir sannsynligvis forlangt at planområdet skal utvides. Av den grunn ber vi om at registreringene nå i høst omfatter hele området som på vedlagt kart i M 1:5000 er avgrenset med grå stipla streker.

Med hilsen

*A. Baklid.*

K. Baklid  
bygningssjef

OLUSASAMLING

L. 002092 11. okt.


SAKS. AEG  
POM

VEDLEGG

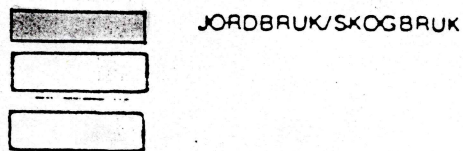
# TEGNFORKLARING

## BL. § 25. REGULERINGSFORMÅL


### 1. BYGGEOMRÅDER



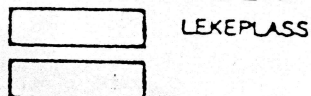
### 2. LANDBRUKSOMRÅDER




### 3. TRAFIKKOMRÅDER



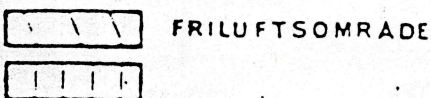
### 4. FRIOMRÅDER



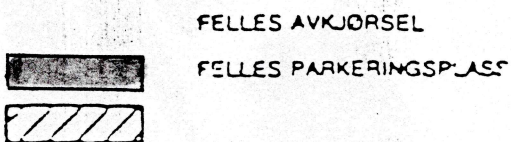
### 5. FAREOMRÅDER



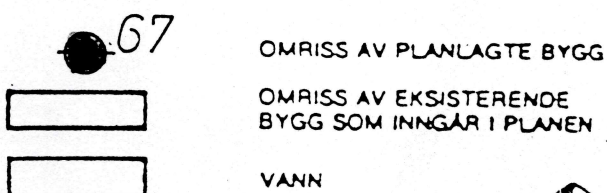
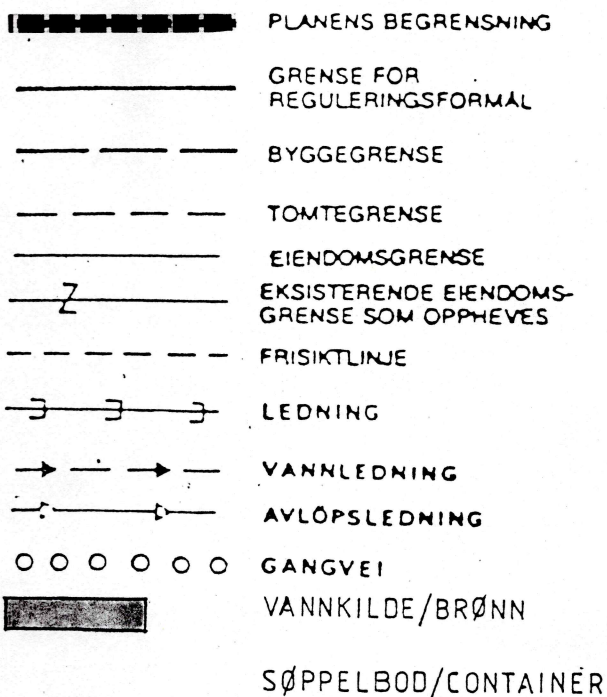
### 6. SPESIALOMRÅDER



## BL. § 26. ANDRE BESTEMMELSER



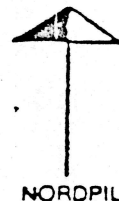

## STREKSYMBOLER M.V.



daa = dekar (1000 m<sup>2</sup>)

Ekvidistans: 5 m

MÅLESTOKK: 1:3000



REGULERINGSPLAN/ENDRING MED REGULERINGSBESTEMMELSER FOR:

*STORVASSÅSEN hyttefelt nr. 2  
BARLINDOS gnr. 139 bnr. 3 SIGDAL  
Per og Gunbjörn Aasand, Eggedal.*

Kartblad:

*BV051-5-1og3*

Kartprodusent:

REVISJONER:

DATE

SIGN.

SAKSBEHANDLING IFLG. BYGNINGSLOVEN:

1. GANGS BEHANDLING I BYGNINGSRÅDET

UTLEGGING TIL OFFENTLIG ETTERSYN I TIDSRUMMET

2. GANGS BEHANDLING I BYGNINGSRÅDET

EVT. NYTT OFFENTLIG ETTERSYN

3. GANGS BEHANDLING I BYGNINGSRÅDET

KOMMUNSTYRETS VEDTAK

UTARBEIDET AV

PLANEN UTARBEIDET AV

SAK NR | TEGN NR | SAKSBEH

Storvassåsen

800

825

\* ^

\* L

\* M

\* ^

\* L ^

39/3

\* ^

833

820,5

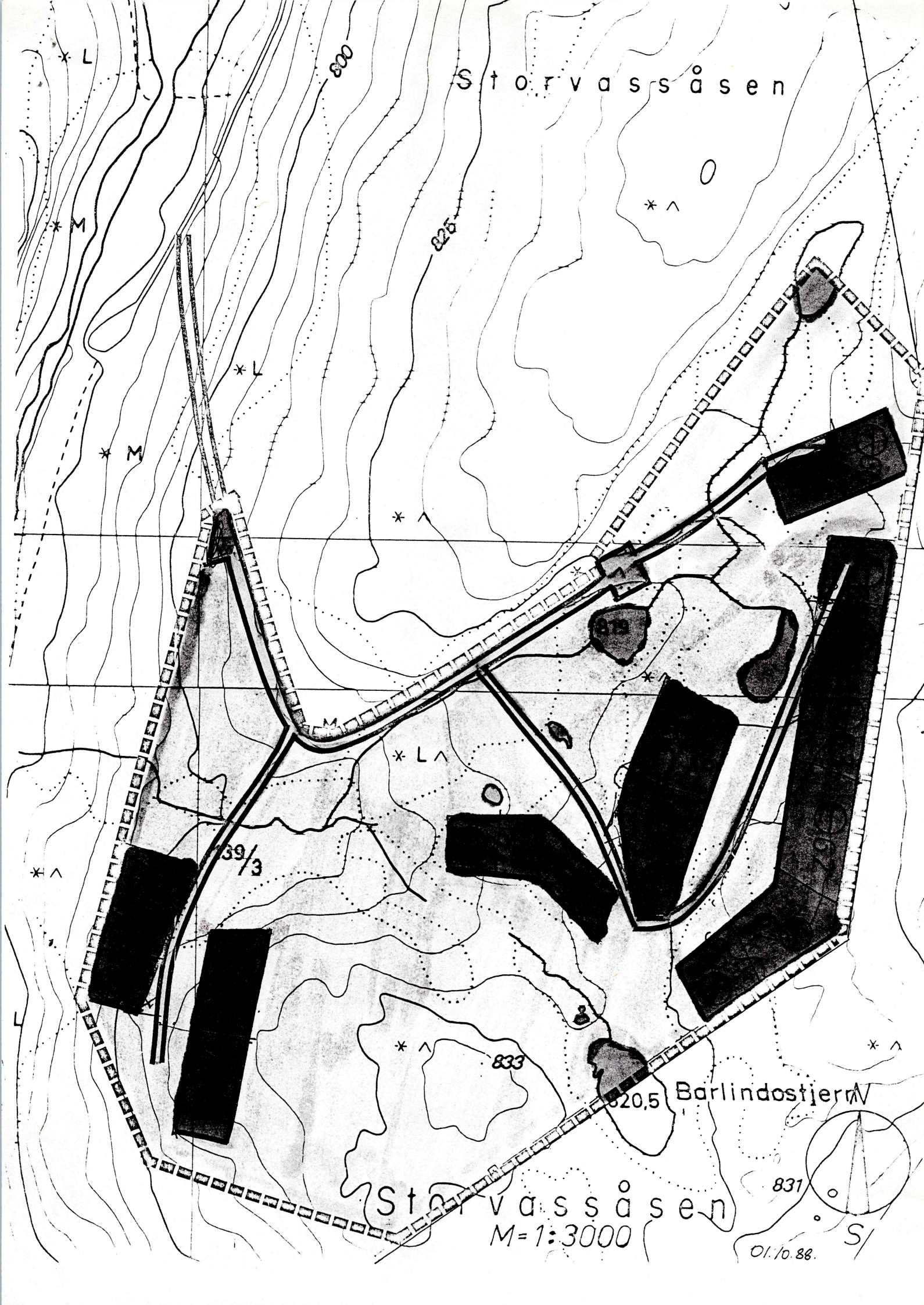
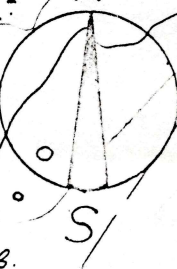
Barlindstjern

Storvassåsen

M=1:3000

831

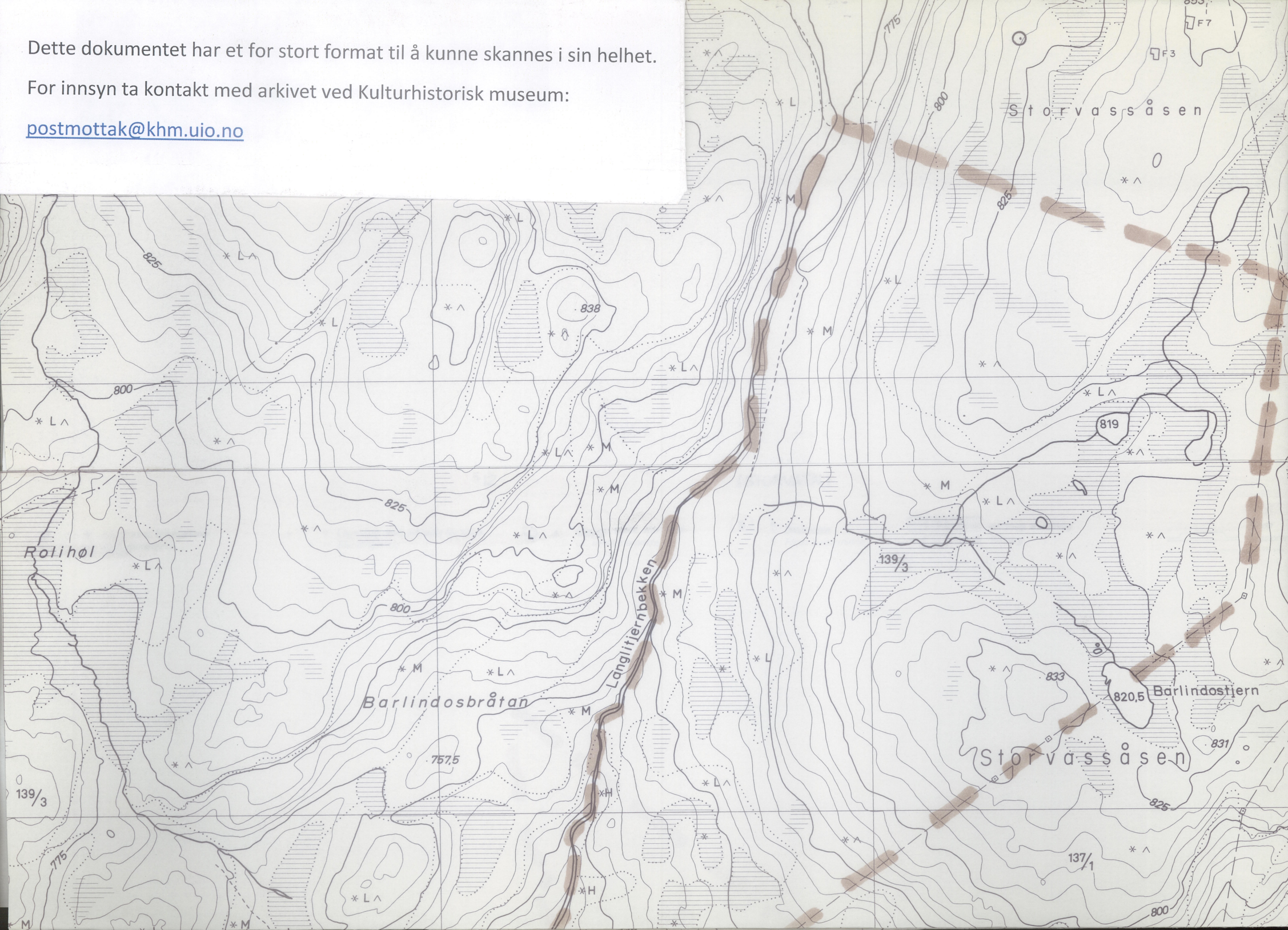
01.10.88.



Dette dokumentet har et for stort format til å kunne skannes i sin helhet.

For innsyn ta kontakt med arkivet ved Kulturhistorisk museum:

[postmottak@khm.uio.no](mailto:postmottak@khm.uio.no)



# UNIVERSITETET I OSLO

OLDSAKSAMLINGEN  
FREDERIKS GATE 2, 0164 OSLO 1  
TELEFON (02) 41 63 00



UNIVERSITY MUSEUM OF  
NATIONAL ANTIQUITIES  
FREDERIKS GATE 2, 0164 OSLO 1

Sigdal kommune  
Teknisk etat  
  
3350 PRESTFOSS

OSLO, 14. oktober 1988

SAKSBEHANDLER:

DERES REF.: K. Baklid

VÅR REF.: (BES OPPGITT VED SVAR) Jnr. 2692/88 PON/es

FORSLAG TIL REGULERINGSPLAN FOR STORVASSÅSEN.  
KJERNÅS VESTRE, GNR. 139, BNR. 3,  
SIGDAL KOMMUNE, BUSKERUD

Vi viser til Deres forsendelse av 7. oktober og telefonsamtale med Aasand den 13. oktober 1988.

Universitetets Oldsaksamling har ikke kjennskap til fornminner i planområdet. Vi har derfor ingen merknader til planforslaget.

Skulle det oppdages fornminner ved tiltak i marken i planområdet, skal arbeidet stanses i den utstrekning det kan berøre fornminnene eller deres sikringssoner på fem meter, og melding skal sendes Universitetets Oldsaksamling, jfr. lov om kulturminner av 9. juni 1978, §8.

Med hilsen

Per Oscar Nybruget  
forsker