

Sak			
FORSLAG TIL REGULERINGSPLAN FOR BOLIGFELT NERSTAD. SKATVET, GNR.23 SIGDAL KOMMUNE, Buskerud.			
Dok.nr.	Dato	Dokument (type, tittel)	Merknader
1	20.12.88	Brev fra Sigdal kommune til U.O.	forminner?
2	24.01.89	Brev fra U.O. til Sigdal kommune.	
3	16.06.89	Brev fra U.O. til Sigdal kommune.	Ingen forminner

PROSJEKTERING
AREALPLANLEGGING
PROSJEKTERINGS- OG BYGGELEDELSE

ADRESSE: 3630 RØDBERG
TELEFON: (03) 74 14 86

KOPI



Sigdal kommune.
Teknisk etat.

3350 PRESTFOSS.

4/10-88

DERES REFERANSE

VÅR REFERANSE
8807/ØL/sb

RØDBERG.
30.09.88

REGULERINGSPLAN BOLIGFELT NERSTAD.

././ Vedlagt oversendes skisseforslag til ovennevnte reguleringskart -
tegn. nr. 8807/01, dat. 30.09.88.

Vi har ikke mottatt opplysninger om tomtegrenser for eksisterende
boliger og ber om at dette sendes oss, slik at det kan inntegnes
korrekt for videre behandling.

Det er lagt opp til en sanering av noen direkte avkjørsler til
R.v. 287 for å bedre trafikksikkerheten. Alle boligeiendommer
hvor vi foreslår endret avkjøring får ny adkomstvei i tomte-
grense.

Dyrket areal foreslås bevart som landbruksområde - en liten del
berøres av foreslått veiomlegging ved gårdsbruk omtrent midt i
planområdet.

Planforslaget gir rom for ca. 20 nye tomter med størrelse på ca.
800 - 1700 m².

Vi ber om en avklaring av ønsket tomtestørrelse.

Vi ber om Deres foreløpige kommentar.

Med hilsen

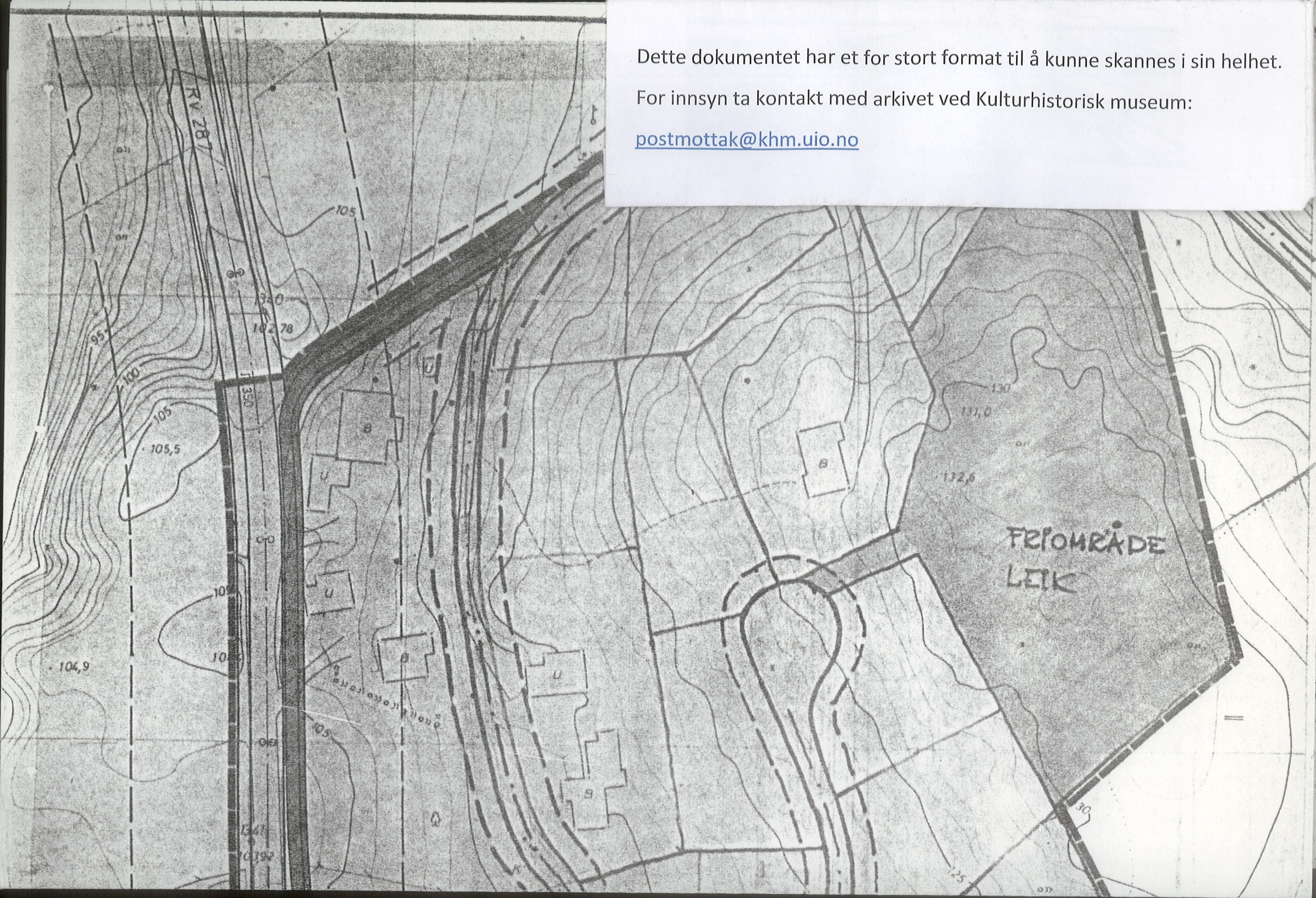
Siv. ark. Øystein Landsgård

Vedlegg.

Dette dokumentet har et for stort format til å kunne skannes i sin helhet.

For innsyn ta kontakt med arkivet ved Kulturhistorisk museum:

postmottak@khm.uio.no













REGULERINGSPLAN



MED REGULERINGSBESTEMMELSER FOR:
 SIGDAL KOMMUNE
 BOLIGFELT NERSTAD

REGULERINGSFORMÅL:






BYGGEOMRÅDER (§25.1)

	BOLIGER
	BOLIGER
	HYTTER
	FORRETNINGER, KONTORER, M.V.
	INDUSTRI
	
	ALLMENNYTTIGE BYGNINGER
	HOTELL- OG TURISTANLEGG



LANDBRUKSOMRÅDER (§25.2)

	JORD- OG SKOGBRUK
	GARTNERI


TRAFIKKOMRÅDER (§25.3)

	KJØREVEG, PARKERINGSPLASS
	GANG- OG SYKKELVEG, FORTAU, TORG
	
	TRAFIKKDELER, GRØFT
	SMÅBÅTHAVN






FRIOMRÅDER (§25.4)

	PARK, TURVEG, LEKEPLASS
	IDRETTSANLEGG



FAREOMRÅDER (§25.5)

	KRAFTLJNJR
--	------------



SPESIALOMRÅDER (§25.6)

	FRILUFTSOMRÅDE
	CAMPINGPLASS
	BEVARINGSOMRÅDE
	KOMMUNALTEKNISKE ANLEGG
	GRAV- OG URNELUND









FELLESOMRÅDER (§25.7)

	FELLES AVKJØRSEL / PARKERING
	

FORNYELSESOMRÅDER (§25.8)

ANDRE SYMBOLER:

PLANENS BEGRENSNING	
GRENSE FOR REGULERINGSFORMÅL	
BYGGEGRENSE	
FRISIKTLINJE	
TOMTEGRENSE	
VANN	
OMRISS AV PLANLAGTE BYGG	
OMRISS AV EKSISTERENDE BYGG SOM INNGÅR I PLANEN	

SAKSBEHANDLING

SIGN

DATO

BEHANDLING I BYGNINGSRÅDET

VEDTAK I KOMMUNESTYRET

REVISJONER

SKISSEFORSLAG 01

SIGN

OL

DATO

30 09 88

EKVIDISTANSE 1M

KARTPROD.

KARTBLAD CE - 047-20
CE - 047-28

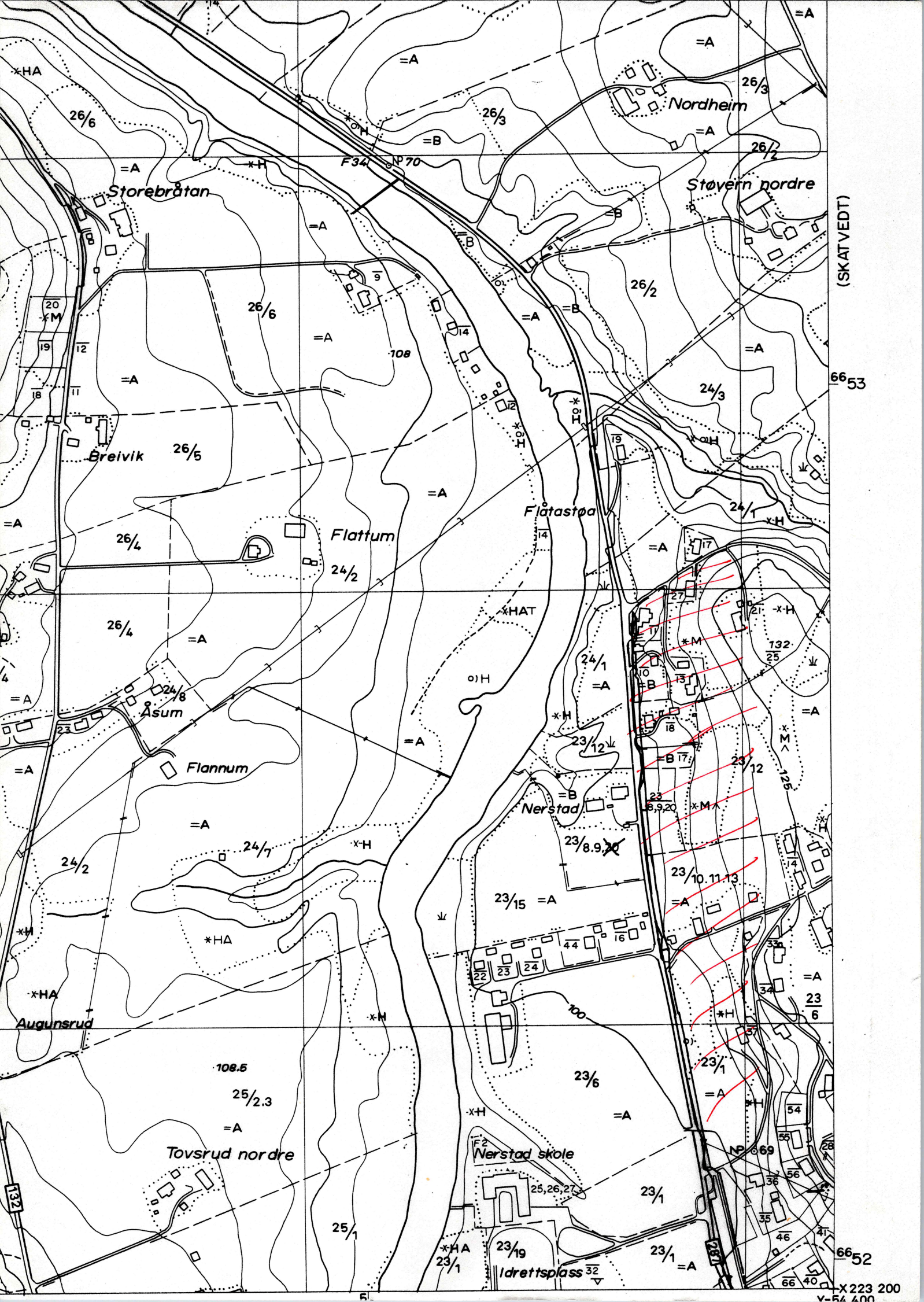
OPPDRAG NR 8807

TEGNING NR 01

MÅLESTOKK 1:1000

0 10M 20M 30M 40M 50M





(SKATVEDT)

6653

6652

UNIVERSITETET I OSLO

2

OLDSAKSAMLINGEN
FREDERIKS GATE 2, 0164 OSLO 1
TELEFON (02) 41 63 00



UNIVERSITY MUSEUM OF
NATIONAL ANTIQUITIES
FREDERIKS GATE 2, 0164 OSLO 1

KOPI

Sigdal kommune,
Bygningsrådet,
3350 Prestfoss.

OSLO, 24. januar 1989.

SAKSBEHANDLER:

DERES REF.: Siri Skare

VÅR REF.: (BES OPPGITT VED SVAR) 3349/88 PON/mh

FORSLAG TIL REGULERINGSPLAN FOR BOLIGFELT NERSTAD,
SKATVET, GNR. 23, SIGDAL KOMMUNE, BUSKERUD

Vi viser til Deres forsendelse av 20. desember 1988.

Etter lov om kulturminner av 9. juni 1978, § 9, annet ledd, skal Universitetets Oldsaksamling avgi uttalelse innen 3 måneder. Finner vi at tiltaket berører fornminner på en måte som er nevnt i § 3, første ledd, har Universitetets Oldsaksamling rett til å kreve ytterligere frist på inntil 1 måned. Fristen kan forlenges av departementet. Så lenge fristen løper, kan ikke tiltaket iverksettes.

Da det ikke er foretatt systematisk registrering av fornminner i ovennevnte reguleringsområde, må området først registreres før Universitetets Oldsaksamling kan avgi uttalelse. På grunn av snø, tele og dårlige lysforhold vil det ikke være mulig å foreta registreringen før til våren.

Dersom kommunen ikke kan godta dette, ber vi om å bli varslet. Saken vil så bli sendt Miljøverndepartementet.

Per Oscar Nybruget
forsker

UNIVERSITETET I OSLO

3

OLDSAKSAMLINGEN
FREDERIKS GATE 2. 0164 OSLO 1
TELEFON (02) 41 63 00



UNIVERSITY MUSEUM OF
NATIONAL ANTIQUITIES
FREDERIKS GATE 2. 0164 OSLO 1

Sigdal kommune,
Bygningsrådet,
3350 Prestfoss.

KOPI

OSLO, 16. juni 1989.

SAKSBEHANDLER:

DERES REF.:

Siri Skar

VÅR REF. (BES OPPGITT VED SVAR)

3349/88 PON/mh

FORSLAG TIL REGULERINGSPLAN FOR BOLIGFELT NERSTAD,
SKATVET, GNR. 23, SIGDAL KOMMUNE, BNUSKERUD

Vi viser til Deres forsendelse av 20. desember 1988 og
vårt brev av 24. januar 1989.

Universitetets Oldsaksamlingen foretok en arkeologisk
registrering i planområdet den 14. juni 1989. Det ble
ikke funnet fornminner. Vi har derfor ingen merknader
til planforslaget.

Skulle det oppdages fornminner ved tiltak i marken i
planområdet, skal arbeidet stanses i den utstrekning det
kan berøre fornminnene eller deres sikringssoner på fem
meter. Melding skal straks sendes Universitetets Oldsak-
samling, jfr. lov om kulturminner av 9. juni 1978, § 8.

Med hilsen

Per Oscar Nybruget
forsker