

Sak

Grav? på Hallberget - i Bagali'

| Dok.nr. | Dato | Dokumentets art | Merknader |
|---------|--------|----------------------------|-----------|
| 1 | 2/5-81 | Notat- til Top. Ark. (H.B) | |
| 2 | | Kart-bilag til 1 | |
| 3 | 3/5-82 | Notat- til Top Ark (H.B) | |
| 4 | | Kart-bilag til 2 | |
| 5 | |) -- beregning H.B | |



UNIVERSITETETS
OLDSAKSAMLING

FREDERIKS GATE 2
OSLO 1

| | |
|--|----------------------|
| Gårds/bruksnavn | |
| G.nr./br.nr. | |
| Kommune Hol k., og Nore - Uvdal k. | Fylke Buskerud |
| Sogn | Prestegjeld |
| Eier/bruker, adr. | |
| Gjelder: Notat om samtale med Per Bjørnstad, Oscarsgt. 6 b, Oslo, ang. gravkonstruksjoner i Dagali-området. | |
| Flyfoto | Kartref. |
| Innber./rapport/reg. ved: Helge Braathen | Dato 21. mai 1981 |

Bjørnstad kjenner til to mulige gravkonstruksjoner i Dagali-området, Hol k. og Nore og Uvdal k.

Ved den gamle seterveien V-over fra Dagali, på Hallberget, snaut 1000 m.o.h., ligger en spiss-oval steinlegging av 10-15 cm store rundstein. L.på konstruksjonen ca. 1,7m.

Kontaktmann: Kåre Sønsterud, Dagali, eller Per Bjørnstad selv. Han har planer om å flytte til Dagali.

Øst for Heinberget, mellom Geitsjøen og Nedre Hein, skal finnes en liknende konstruksjon.


Kontaktmann: Georg Hagen, Dagali.

Bør befares sommeren 1981.

Oslo, 21.mai 1981

Helge Braathen
Helge Braathen

Gran? n. skien vest-over fra
Dagali. Foto Aug. 83 Kllr



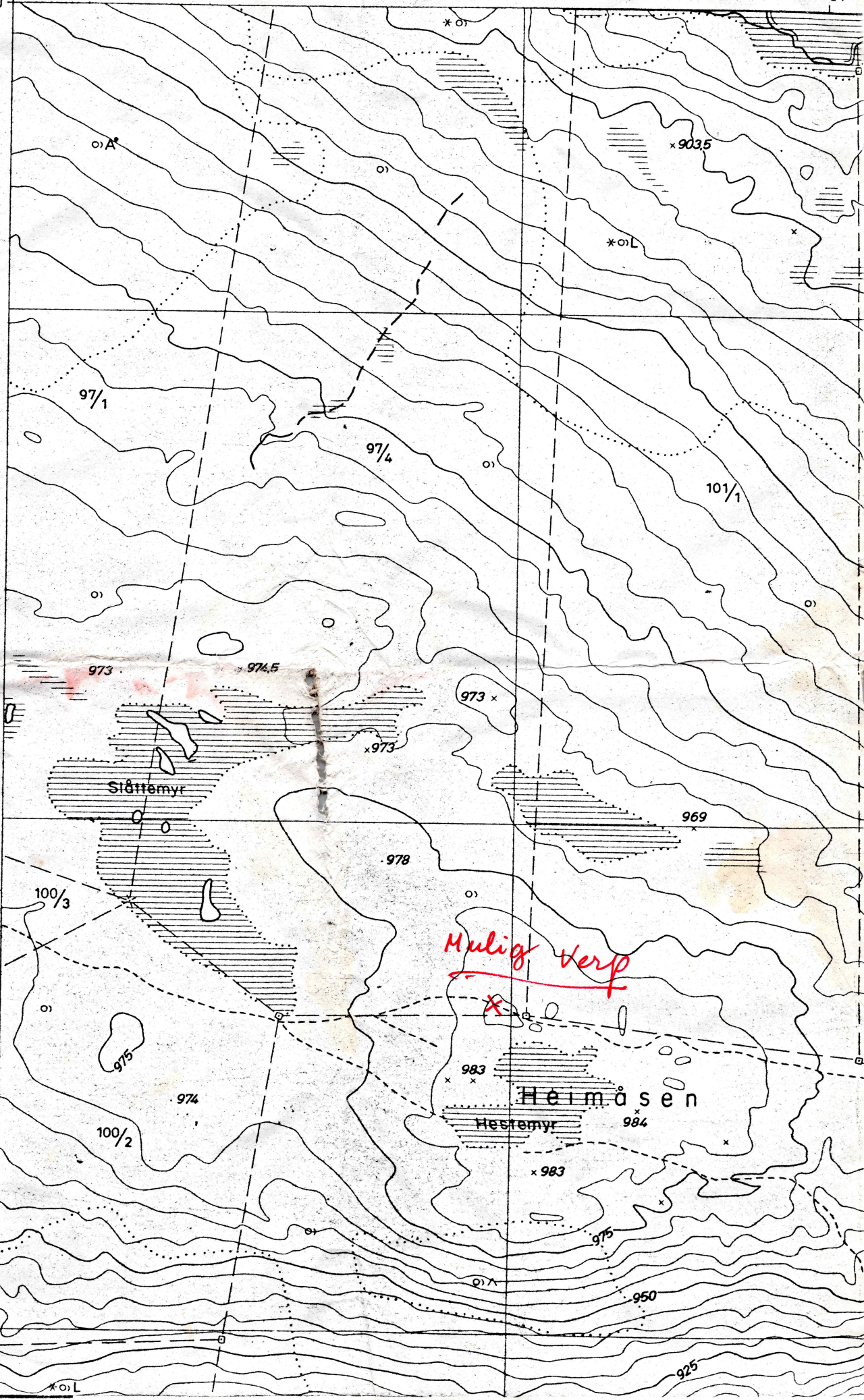
Utsnitt av Hallen BO 056-5-1

2

X268 800

Y0

467



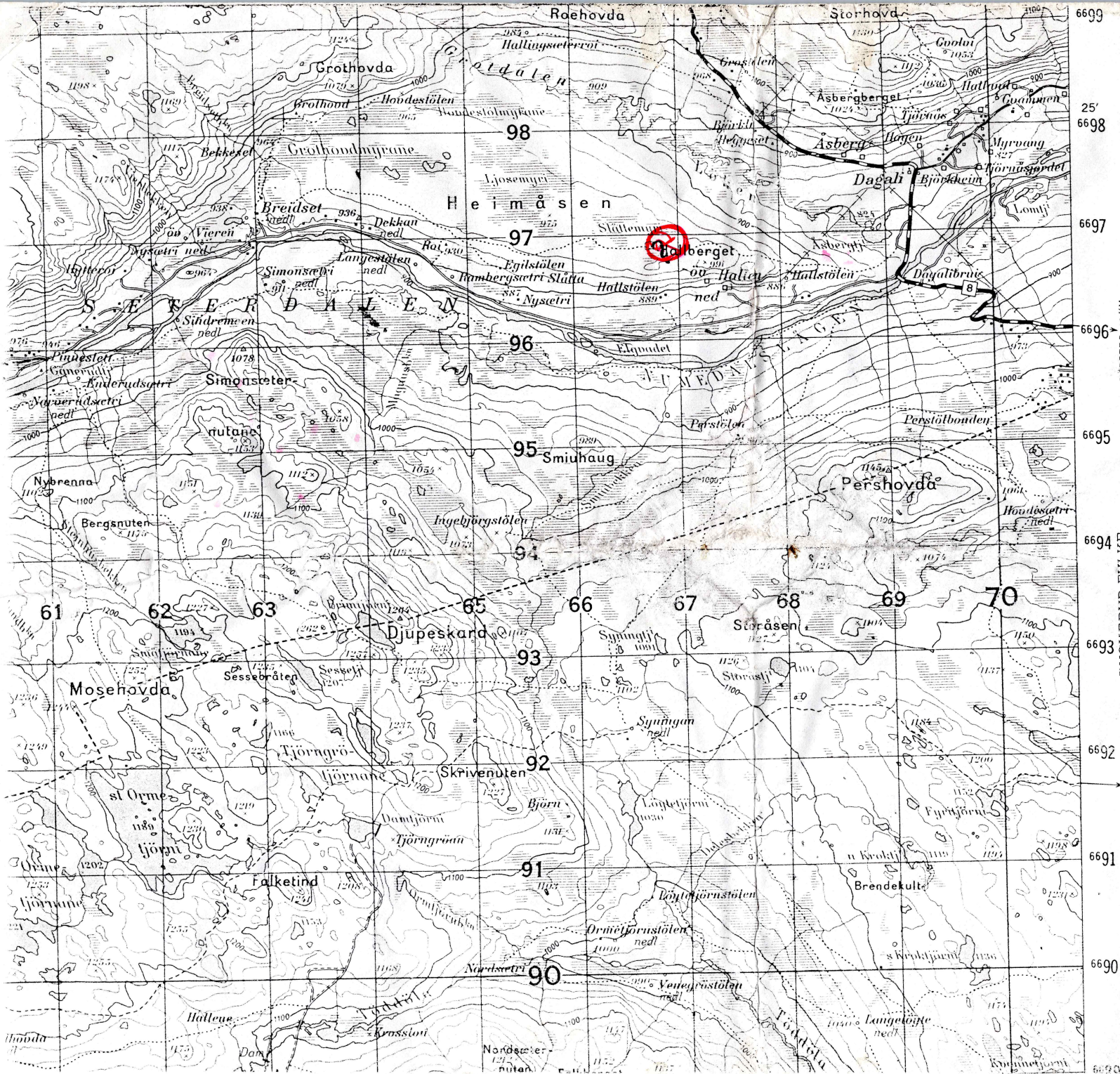
(SETERDALEN)

Notat til Top.Ark.

3/5 - 82 var Per Bjørnstad innom og meldte om en "steingrav", ringformet, av små stein, midt i stien over Hallberget, Ø. for Slåttemyra. 75 m. Ø for grava er det ett flyfotograføringsmerke. Stedet omtrentlig avmerket på vedlagte utsnitt av kartblad Skurdalen. Bjørnstads telefon er 06787772, 3588 DAGALI, adresse i Oslo Oscarsgt. 6 b.


Læreren i Dagaly har vært med på stedet og kan være kjentmann, hvis Bjørnstad ikke er til å få tak i. (Kåre Sønsterud, 3588 DAGALI.

A.E.Chr.



Utsnitt
av blad
SKURDALEN
1515 I





UNIVERSITETETS
OLDSAKSAMLING

FREDERIKS GATE 2
OSLO 1

| | |
|---------------------------|-------------------|
| | |
| | |
| Kommune | Fylke Buskerud |
| Sogn | Prestegjeld |
| Eier/bruker, adr. | |
| Gjelder: Befaring | |
| Flyfoto | Kartref. |
| Innber./rapport/reg. ved: | Dato |
| A.E.Christensen | 3. august 1983 |

Ved to anledninger har Per Bjørnstad meldt fra til Oldsaksamlingen om en mulig grav ved seterveien vestover fra Dagali på Holberget. Denne seterveien er en del av den nordre slepa over Hardangervidda og Reidar Fønnebø har også meldt fra om steinansamlingen. Etter Bjørnstads beskrivelse var jeg nærmest tilbøyelig til å anta at dette var et varp, men Fønnebø mente det måtte være et gravanlegg. Den 3. august så jeg på anlegget. Dette er en oval steinlegning, ca. 2x1 m, der midtpartiet nu er temmelig steinfritt og virker som om det har vært gravet i. I østenden av steinlegningen ligger en liten firkantet ansamling med pent opplagte stein, som kan være steinene fra de sentrale deler av røysa som er lagt ut ryddig og ordentlig av noen som har undersøkt den, eller rotet i den. For meg ser steinansamlingen ut som den er for liten til å være et gravanlegg av vanlig forhistorisk røys-type, men den er helt ulik det jeg har sett av varp i andre sammenhenger. At den er menneske-


5

| | |
|-----------------|-------|
| Gårds/bruksnavn | |
| G.nr./br.nr. | |
| Kommune | Fylke |

s.2.

verk er det ingen tvil om. I midtpartiet ligger det nu noe trekull. En del av dette er halv-brent, og kan vel antagelig være bålrester fra relativt ny tid. Reidar Fønnebø nevnte i slutten av juli at han hadde funnet beinrester ved sitt besøk på stedet som han hadde tatt med for at de ikke skulle forkomme eller bli tatt av andre. Disse vil bli bragt til UO, så fort Fønnebø har anledning til det.

Oslo, 8. august 1983



Arne Emil Christensen