



HOL KOMMUNE
KRAFTVERK OG INSTALLASJON



f.nr. 1864/81
Poststempelt 31/8.81

LINJETRASEEN ØRTEREN - USTEKVEIKJA

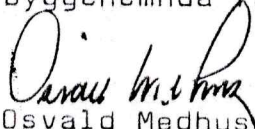
Byggenemnda for Ustekveikja kraftverk har i møte 21. august 1981 handsama ovannemnde sak. Utskrift av møteboka lyder slik:

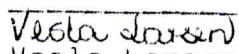
"Byggenemnda har gjeve landskapsarkitekt Egil Sorteberg i oppdrag å vurdere linjetrasear. Han har i brev 14/8-81 gjeve uttale og foreslår å velja alternativ 3 som trase. Alternativ 3 går i lia vestover bak hyttebebyggelsen og lågt ned mot Nygardsvatn.

Vedtak: Byggenemnda er samd i vurderinga til landskapsarkitekt Sorteberg og vil hente inn uttaler vedr. alt. 3".

Vi sender vedlagt tegning nr 141-08 der traseen er vist, og ber om Dykkar uttale.

Med helsing
Byggenemnda for Ustekveikja kraftverk


Osvald Medhus
formann


Vesla Larsen
kontorfullmektig

VEDLEGG

ØRETEREN KRAFTVERK
Haugastøl
Telefon 067/87 558

I/S USTEKVEIKJA KRAFTVERK
Haugastøl
Telefon 067/87 587

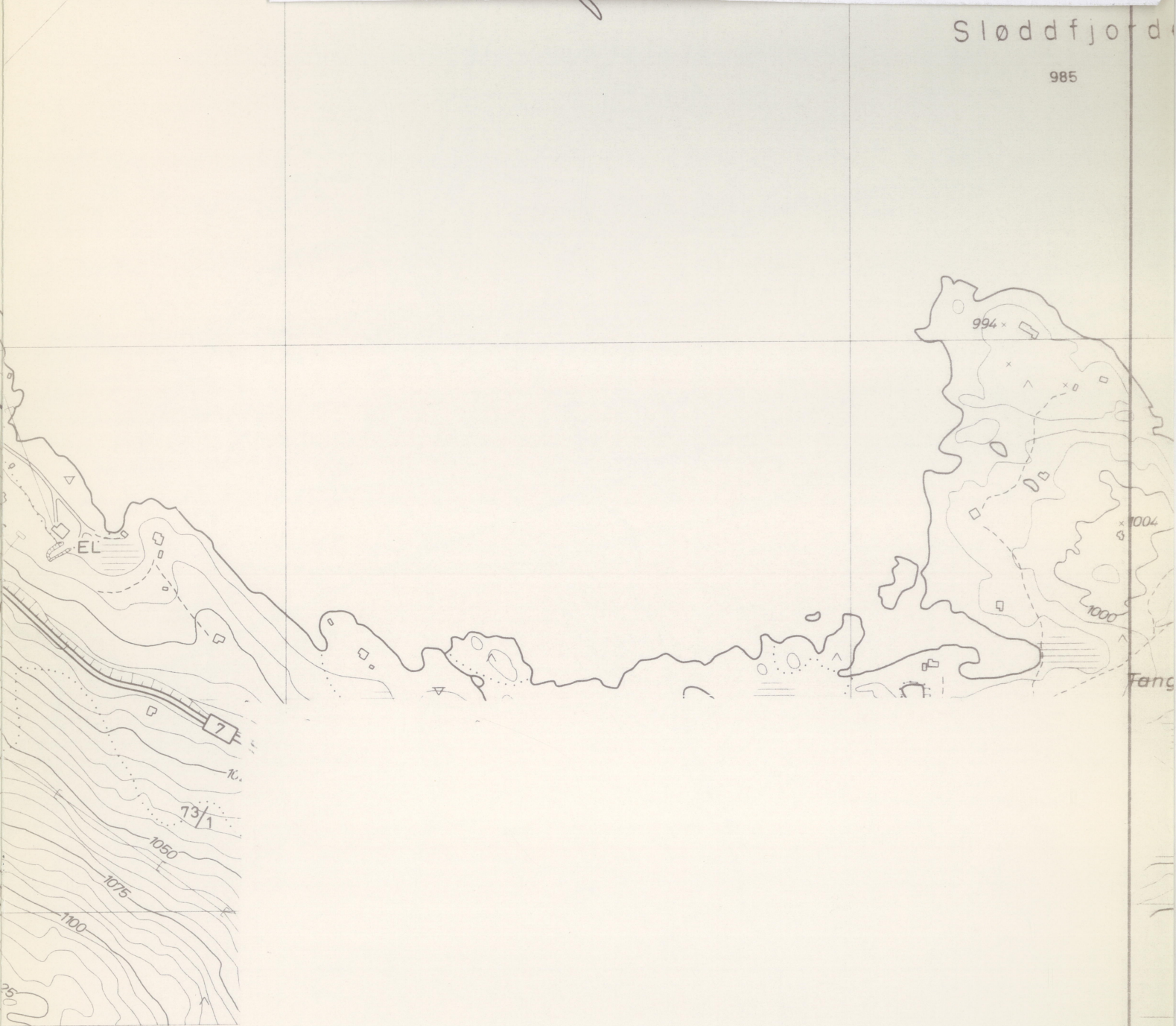
DRIFTSKONTOR
Sentrum, Geilo
Telefon 067/85 744

REKNEKAP
Hol kommunekasse
3576 Hol
Telefon 067/89 231

Dette dokumentet har et for stort format til å kunne skannes i sin helhet.

For innsyn ta kontakt med arkivet ved Kulturhistorisk museum:

postmottak@khm.uio.no



ØKONOMISK KARTV

ØSTRE DEL

utarbeidet av: VIAK A/S
programmer år: 1976

skala: 1:652 Bilde: H 6-9

UTARBEIDET AV: FYLKESKARTKONTORET
I BUSKERUD 1979

TEGN. 141-08 MÅL 1:5000

TEGNET 13.8.81

HOL KOMMUNE USTEKVEIKJA KRAFTVERK

66/132 kV KRAFTLEDNING

ØSTRE DEL

EGIL SORTEBERG ARKITEKT M.N.A.L.

DRAMMENSVEIEN 419
1320 STABEKK TLF. 530119