

Sak

FØDALEN STATSALLMENNING I ÅL, DOKUMENTASJON AV VERNEVERDIER,
ÅL KOMMUNE, BUSKERUD.

Dok.nr.	Dato	Dokument (type, tittel)	Merknader
1	17.09.87	Brev fra Fylkesmannen i Buskerud til U.O.	
2	16.12.87	Brev fra U.O. til Fylkesmannen i Buskerud.	
3	02.02.88	Brev fra U.O. til Fylkesmannen i Buskerud	

Avsender

Miljøvernadv. i Buskerud
/ Ole Kristian Spittelrand

OVERSENDELSE

Vår dato

18/9-87

Vår referanse

1.

Saksbehandler - telefon

03 / 83 81 50 l. 446

Deres dato

Deres referanse

Statsadministrasjonen

Mottaker

Universitetets Osoh-
samling. Fredr. gt. 2
0164 OSLO Til orientering Etter avtale Til uttalelse Til utlån Til behandling Retur av dokumenter Jeg kontakter Dem Vennligst kontakt meg

Sak

| Verneverdier i Fødselen statsallmenning
(og evt. korresponden i søi og veit):

Antall vedlegg

3

Vi har blitt tipset om at det har blitt utført
forundersøkelser - reg. i 1960-åra. EU disse - og
evt. annet materiale - tilgjengelige noe sted?
På forhånd takk!

Med hilsen

Ole Kristian Spittelrand
(naturovernkonsernant)



FYLKESMANNEN I BUSKERUD
MILJØVERNAVDELINGEN

Adressater
etter liste

OLDSAKSAMLINGEN	
Jnr. 002490	23 SEP. 87
SAK nr. PON	ARK Nr.

DERES REF.

VAR REF. (BES OPPGITT VED SVAR)

DATO

Jnr. 4180/87, ark. 471.12
OKS/OKS

17.09.1987

FØDALEN STATSALLMENNING I AL - DOKUMENTASJON AV VERNEVERDIER

Generalplanutvalget og formannskapet i Al behandlet i møter 19. april 1982 spørsmålet om vern av Fødalen, lengst nordvest i Al kommune. 26. februar 1987 tilrådte kommunestyret at Fødalen statsallmenning (ca. 100 km²) måtte få status som landskapsvernområde (jfr. naturvernlovens § 5 og 6). Forutsetningen var at området kunne nyttes til samme formål som tidligere, dvs. beite, jakt og fiske.

I begynnelsen av september 1987 foretok representanter fra miljøvernavdelingen en tre-dagers befarings i Fødalen. Formålet var dels å gjøre seg kjent i området, dels å foreta innledende beskrivelser/vurderinger av eventuelle verneverdier. Formannen i Al fjellstyre deltok også på denne befaringsen.

Før det kan bli aktuelt å gå videre med behandlingen av et verneforslag, trengs en ytterligere dokumentasjon av eventuelle natur- og kulturfaglige verneinteresser, likeså brukerinteresser. Det bør også vurderes om grensene for et eventuelt landskapsvernområde skal følge selve statsallmenningen, eller utvides noe.

- ./.
- Vedlagt oversendes kart som viser foreløpig avgrensning av et vurderingsområde. Forslaget omfatter foruten statsallmenningen et ca. 3 km² stort areal sør og vest for Fødalsvannet. Sistnevnte er i privat eie, og ligger i Hol kommune.


Miljøvernavdelingen ber om å få tilsendt opplysninger som kan være av interesse i ovenfornevnte sammenheng. Videre tar vi gjerne imot tips/henvisninger til aktuelt kildemateriale. Avdelingen ber også om synspunkter på avgrensningen av et landskapsvernområde, deriblant hvorvidt deler av statsallmenningene Borgund og Lærdal austre i Sogn og Fjordane bør inngå i forslaget.

Et første utkast til verneforslag vil forhåpentligvis kunne foreligge omkring årsskiftet 1987/88.

./.

Ytterligere opplysninger kan fås ved henvendelse til saksbehand-
ler, tlf. 03/83 81 50 - linje 446.


Jan Rognebakke
Miljøvernleder


Bertil Anderson
Naturverninspektør


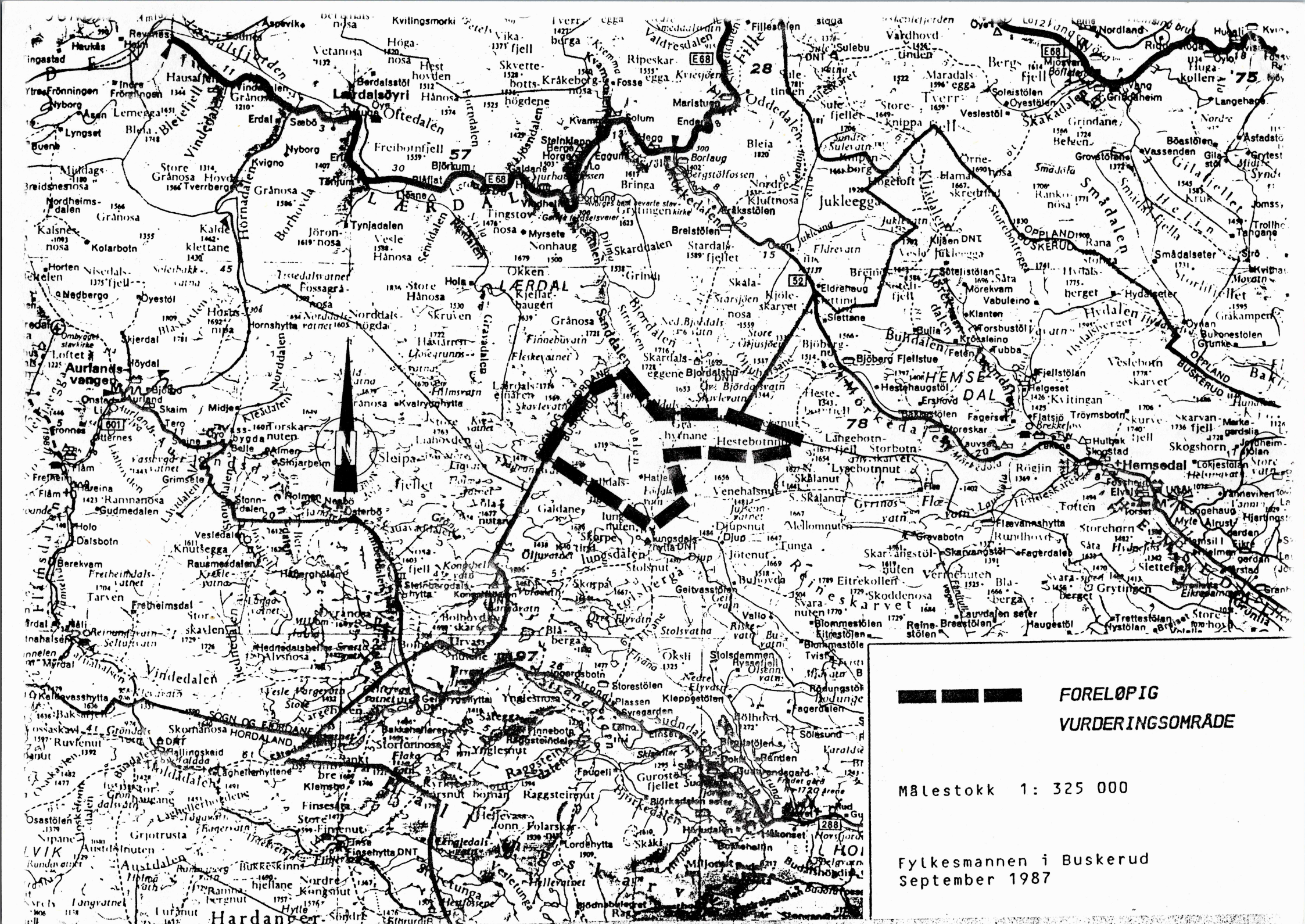
Saksbehandler: Friluft- og naturvernkonsulent Ole Kristian
Spikkeland

Vedlegg: Oversiktskart i målestokk 1 : 325 000.
Kart i målestokk 1 : 50 000.

Gjenpart: Al fjellstyre, 3570 Al
Al viltneemnd, 3570 Al
Landbrukskontoret v/jordbruksetaten, 3570 Al
Al kommune, 3570 Al
Hol kommune, 3576 Hol
Hemsedal kommune, 3560 Hemsedal
Lærdal kommune, 5890 Lærdal
Aurland kommune, 5745 Aurland
Fylkesmannen i Sogn og Fjordane, 5840 Hermansverk
Grunneiere i Vesle Fødalen, Hol kommune
Valdres skogforvaltning, Postboks 62, 2901 Fagernes
Vestlandet skogforvaltning, Østtunvn. 19A, 5050 Nesttun
Direktoratet for statens skoger, Postboks 8135 - Dep.
0033 Oslo 1
Direktoratet for naturforvaltning, Tungasletta 2,
7000 Trondheim

ADRESSELISTE:

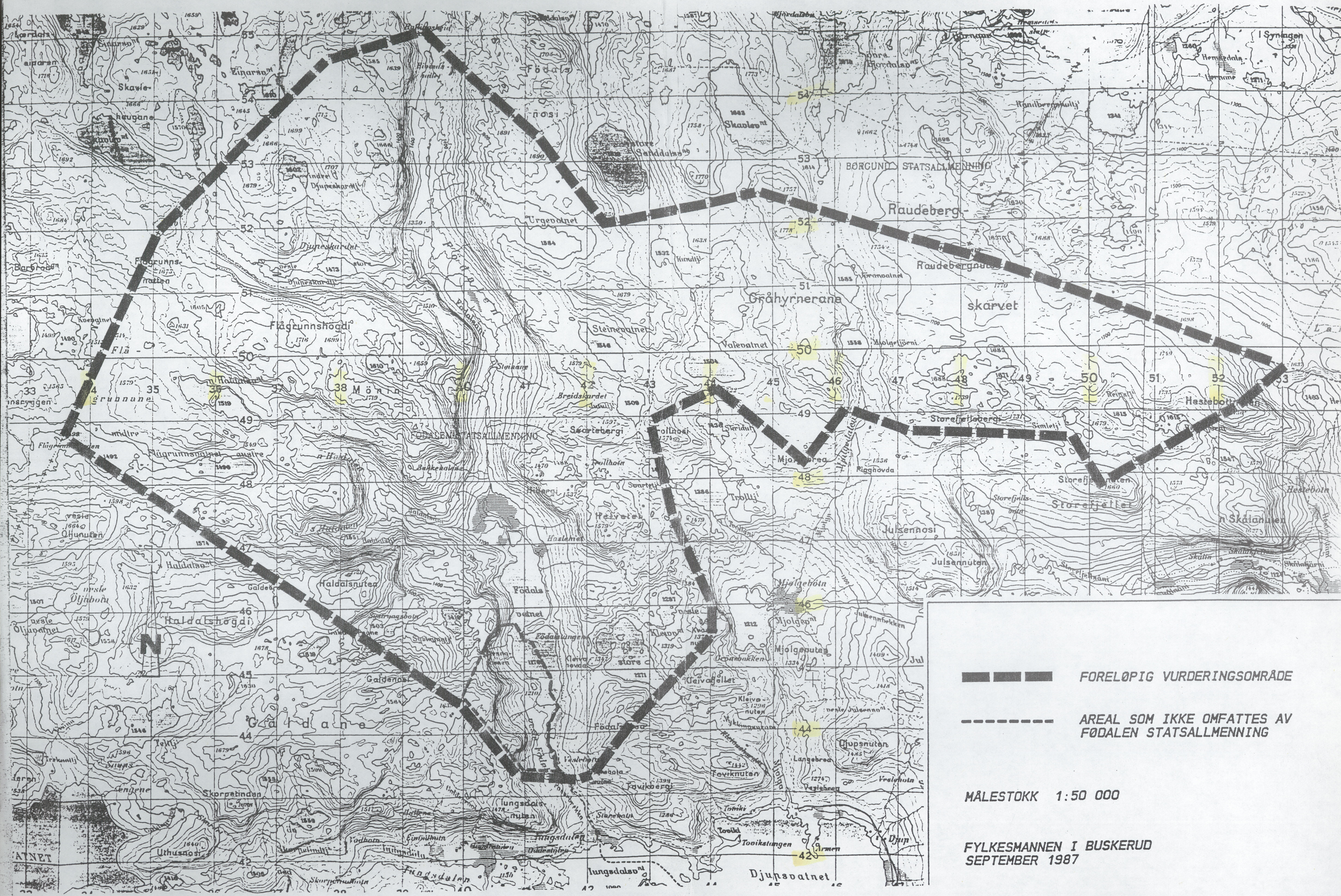
Universitetets Olsøksamling, Frederiks gt. 2, 0164 Oslo 1
Selskapet for Norges vel, Hellerud, 2013 Skjetten
Fylkeskonservatoren i Buskerud, Konnerud gt. 7, 3045 Drammen
Buskerud energiverk, Stasjons gt. 2, 3048 Drammen
Hallingdal naturvernlag, 3580 Geilo
Villreinutvalget for Hallingskarvet v/Olav Dusegard, Vats, 3570 Ål
Bygdearkivet i Ål v/Olav Ellingsgård, 3570 Ål
Ål sau og geitlag, 3570 Ål
NOF, avdeling Buskerud, Atlas-prosjektet, Postboks 288, 3001 Drammen
Lars Oluf Odden, 3570 Ål
Torggrim Breiehagen, Avdeling for zoo-økologi, Zoologisk museum,
5014 Bergen-Univ.



**FORELØPIG
VURDERINGSOMRÅDE**

Målestokk 1: 325 000

Fylkesmannen i Buskerud
September 1987



■■■■■■ FORELØPIG VURDERINGSOMRÅDE

----- AREAL SOM IKKE OMFATTES AV FØDALEN STATSALLMENNING

MÅLESTOKK 1:50 000

FYLKESMANNEN I BUSKERUD
SEPTEMBER 1987

UNIVERSITETET I OSLO

2

OLDSAKSAMLINGEN
FREDERIKS GATE 2, 0164 OSLO 1
TELEFON (02) 41 63 00



UNIVERSITY MUSEUM OF
NATIONAL ANTIQUITIES
FREDERIKS GATE 2, 0164 OSLO 1

Fylkesmannen i Buskerud,
Miljøvernavdelingen,
Fylkeshuset,
3019 Drammen.

OSLO, 16. desember 1987.

SAKSBEHANDLER:

DERES REF.: 4180/87 OKS/OKS

VAR REF.: (BES OPPGITT VED SVAR) 2490/87 PON/mh

FØDALEN STATSALLMENNING I ÅL, DOKUMENTASJON AV
VERNEVERDIER, ÅL KOMMUNE, BUSKERUD.

Vi viser til Deres forsendelse av 17. september 1987.

I Ål kommune er det foretatt sporadiske arkeologiske registreringer. I Universitetets Oldsaksamlings arkiver er det en del opplysninger om oldfunn/fornminner i Ål kommune, og disse arkivene er tilgjengelige etter avtale.

En må regne med at det er mange ikke registrerte fornminner i Fødalen, og bare ved en systematisk registrering kan man finne nye fornminner. Det går ikke fram av Deres brev hvordan De ønsker å samle inn data. Ønsker De å komme inn til Oslo og finne fram opplysninger selv eller ønsker De å leie noen til å skaffe fram data?

Undertegnede kan engasjere en student til å finne opplysninger i våre arkiver, men Miljøvernavdelingen må da betale for dette arbeidet.

Jeg har flere ganger i høst prøvd å ringe oppgitte telefonnummer i Drammen, men jeg har dessverre ikke fått kontakt.

Med hilsen

Per Oscar Nybruget
forsker

OLDSAKSAMLINGEN
FREDERIKS GATE 2, 0164 OSLO 1
TELEFON (02) 41 63 00



UNIVERSITY MUSEUM OF
NATIONAL ANTIQUITIES
FREDERIKS GATE 2, 0164 OSLO 1

KOPI

Fylkesmannen i Buskerud,
Miljøvernavdelingen,
Fylkeshuset,
3019 DRAMMEN.

OSLO, 2. februar 1988.

SAKSBEHANDLER:

DERES REF.: 4180/87 OKS/OKS

VAR REF.: (BES OPPGITT VED SVAR) 2490/87 PON/gi

FØDALEN STATSALLMENNING I AL, DOKUMENTASJON AV VERNEVERDIER,
AL KOMMUNE, BUSKERUD.

Vi viser til vårt brev av 16. desember 1987 og til telefonsamtaler, sist 1. februar 1988.

Vedlagt finner De en oversikt og vurdering av fornminner og oldfunn fra Fødalen.

Med hilsen

Per Oscar Nybruget
forsker

Vedlegg.

EN VURDERING AV FORNMINNER/OLDFUNN I FØDALEN STATS-
ALMENNING, AL KOMMUNE, BUSKERUD

I Fødalen er det foretatt få systematiske registreringer av fornminner. I 1969, i forbindelse med planlagt vassdragsutbygning foretok Universitetets Oldsaksamling arkeologiske registreringer langs elver og vann i området. Det ble da registrert 21 steinalderboplasser rundt Fødalsosen og 1 på Fødalstangen. På boplassene ble det funnet redskaper og avslag av flint, kvartsitt og bergkrystall. Det er kvartsitten som dominerer på boplassene, og på enkelte av dem ble det funnet flere tusen avslag.

Alle boplassene synes å være fra eldre steinalder, og de er 5000 - 7000 år gamle. Steinalderboplassene i Fødalen er spor etter jegergrupper som har drevet fangst og fiske i området. At boplassene finnes langs elver og vann skyldes at det er her arkeologene søker etter dem. Ved grundige registreringer i Fødalen vil en med stor sannsynlighet finne boplasser som ikke er knyttet til vann. Funnene fra Fødalsosen viser at stedet var et godt jaktterreng i eldre steinalder. Siden det ikke er funnet beinrester etter det viltet de fanget, kan man ikke si med sikkerhet om det er villrein eller fisk steinalderjegerne var ute etter. Funnene fra Fødalen har museumsnummer C.33344-64.

I Fødalen er det ikke registrert andre fornminner, men ifølge Trygve Haug i Al Fjellstyre er det dyregraver i området. Dyregravene ble brukt under jakt på villrein og elg i middelalderen og tidligere. Enkelte steder i Fødalen er det systemer av fangstgraver, noe som viser at det har vært organisert jakt her i tidligere tider.

Foreløpig har vi ikke kjennskap til funn av pilespisser av jern fra området. Pilespisser og andre funn er kjent fra omliggende fjellstrøk, så det er ikke utenkelig at folk som ferdes i Fødalen har funnet pilespisser.

Det er også spor etter gammel setring i Fødalen. Foreløpig er det ikke mulig å si hvor gammel denne setringen er.

Fødalen er et viktig område for framtidig arkeologisk forskning. Ut fra det lille vi har kjennskap til tyder det på at området har vært utnyttet i minst 7000 år. Grundige registreringer og systematisk leting etter fornminner vil gi et nyansert bilde av forhistoriske aktiviteter i området. Fødalen vil være en kile for arkeologisk forskning og en glede for folk i Al og andre som liker uberørt natur. I vår tid da naturinngrepene skjer raskt og nådeløst i pakt med moderne utbygning er det viktig at noen områder blir liggende uberørt og beskyttet for framtida. Kommende generasjoner har også rett til å finne uberørte landskaper.

Oslo, 3. februar 1988.

Per Oscar Nybruget