


Sak

Reguleringsplan for Kleivi, fl~~are~~ gnr.

Ål kommune, Buskerud

Dok.nr.	Dato	Dokument (type, tittel)	Merknader
1	5.5.86	Planen oversendt fra Ål kommune	
2	26.05.86	Innberetning, Espen Uleberg, to dyregraver(kullgroper?)	
3	9.juni86	Brev;TH.Haraldsen, fornminnene må undersøkes? budsjett.	
4	14.10.87	Vedtak fra Ål kommunestyre	
5	25.11.87	Brev fra U.O. til Ål kommune.	
6	11.07.88	Brev fra U.O. til Ål kommune.	Ingen fornminner.



ÅL KOMMUNE
TEKNISK ETAT

1

POSTBOKS 115 — 3570 ÅL
TLF: 067/81011
POSTGIRO: 5 50 09 05
BANKGIRO: 2320.20.29 531

Journalnr.:
759/86

Arkiv nr.:
504

Dato:
5. MAI 1986.

UNIVERSITETET I OSLO - OLDSAKSAMLINGA

FREDRIKS GATE 2.
0164 OSLO 1.

OLDSAKSAMLINGEN	
J.nr. 001152	07. MAI 86
SAKSB. <i>AEL</i>	ARK.Nr.

VEDR.: REGULERINGSPLAN FOR KLEIVI.

=====


Al bygningsråd er bedt om å utarbeide reguleringsplan for Kleivi industriområde.
I møte, den 29. januar 1986, vedtok bygningsrådet avgrensinga av planen, og den 29. april vart det vedteke ein førebels arealbruk innafor planavgrensinga.
Endeleg utkast til planforslag vil bli teke opp i løpet av mai måned.

For at De skal få noko betre tid på vurdering av arealet, vert den førebelse arealbruken oversendt for uttale.
Ein reknar med at det ikkje vert så store endringar i høve til denne.

For å informere nærare om lokaliseringa av området, kan nemnast at arealet ligg på grensa mellom Al og Hol kommuner, i vestre ende av Strandafjorden i Al.

Då det kan bli noko tidspress på planhandsaminga, vonar ein at De kan gje ein uttale så snart som mogeleg.

Med helsing:


Kjell Kløve.
(konst.bygn.sj.)

Vedlegg: -Reguleringskart

127/28
7/17
BL.
1.
127/28
7/17

Dette dokumentet har et for stort format til å kunne skannes i sin helhet.

For innsyn ta kontakt med arkivet ved Kulturhistorisk museum:

postmottak@khm.uio.no

1. FORRETNINGAR, KONTOR M.V.
INDUSTRI
OFFENTLEGE BYGNINGAR
ALLMENNUTTIGE FØREMÅL

2. LANDBRUKSOMRÅDER
JORDBRUK/SKOGBRUK

3. TRAFIKKOMRÅDER
KØYREVEG
GANG-/SYKKELVEG, FORTAU
TILSÅDD GANGAREAL
PARKERINGSPLASS

4. FRIOMRÅDER
PARK, IDRETT OG SPORT
LEIK

5. FAREOMRÅDER
HØGSPENNINGSANLEGG

6. SPESIALOMRÅDER
KOMMUNALTEKNISKE ANLEGG
CAMPINGPLASS/UTLEIGEHYTTER
BADEPARK

STREKSMBOL M.V.

PLANBEGRENSING
RIKSVEG
KOMM. VEG / FELLESADKOMST
KOMMUNEGRENSE
FORMÅLSGRENSE
EIGEDOMSGRENSE
GANGVEG

OMRISS AV EKSISTERANDE BYGG SOM INNGÅR I PLANEN
VATN

MÅLESTOKK

MÅL: 1:5000

REGULERINGSPLAN/ENDRING:

KLEIVI

Kartblad:

Kartprodusent:

REVISJONAR:
AVGRENSING AV PLANEN. B.SAK 157/85.

DATO
19.11.85

SIGN.
K.K.

SAKSBEHANDLING IFLG. BYGNINGSLOVA:

1. GONGS BEHANDLING I BYGNINGSRÅDET
UTLEGGING TIL OFFENTLEG ETTERSYN I TIDSROMMET

2. GONGS BEHANDLING I BYGNINGSRÅDET
EVT. NYTT OFFENTLEG ETTERSYN

3. GONGS BEHANDLING I BYGNINGSRÅDET
KOMMUNESTYRET SITT VEDTAK
STADFESTA AV:

PLANEN UTARBEIDD AV:

ÅL KOMMUNE - TEKN. ETAT

650
E 33 Δ 308
629,49
x M
x L

DATE	SAK NR.	SAKSBEH.



UNIVERSITETETS
OLDSAKSAMLING

FREDERIKS GATE 2
OSLO 1

Gårds/bruksnavn Kleivi	
G.nr./br.nr. flere	
Kommune Ål	Fylke Buskerud
Sogn	Prestegjeld
Eier/bruker, adr.	
Gjelder: Befaring i forbindelse med regulerings- plan for Kleivi.	
Flyfoto	Kartref.
Innber./rapport/reg. ved: Espen Uleberg	Dato 26. mai 1986.

Området ble befart av Kjell E. Sønsterud og E. Uleberg 21/5.1986.

Det meste av området er allerede utbygd. Et område som ser ut til å ligge mellom Industrifelt 2 og 3, ved veien som tar av mellom disse i landbruksregulert område, er tatt i bruk som oppsamlingsplass for jernskrap fra Hallingdal.

Det ble funnet to dyregraver, en i Industrifelt 2 og en i Industrifelt 3.

1. I I2, en dyregrav, ca. 4m i diameter og ca. 1,60m dyp. Den ligger på enden av en rygg i terrenget.
2. I I3, en dyregrav som ligger på en N-S-gående rygg. Den er steinfylt, ca. 3m i diameter og ca. 0,60m dyp.

Espen Uleberg
Espen Uleberg

OLDSAKSAMLINGEN
FREDERIKS GATE 2, 0164 OSLO 1
TELEFON (02) 41 63 00



UNIVERSITY MUSEUM OF
NATIONAL ANTIQUITIES
FREDERIKS GATE 2, 0164 OSLO 1

KOPPI

Al kommune,
Teknisk etat,
Boks 115,
3570 Al.

OSLO, 9. juni 1986.

SAKSBEHANDLER:

DERES REF.: 759/86 504

VAR REF.: (BES OPPGITT VED SVAR) 1132/86 THH/GI.

REGULERINGSPLAN FOR KLEIVI.

Vi viser til Deres henvendelse vedrørende ovennevnte planforslag.

Området ble befart 26. mai 1986. Det ble funnet to dyregraver/kullgroper i industrifelt 2 og 3, jfr. vedlegg.

Oldsaksamlingen har ingen merknader til planen, utover at de to berørte fornminner må undersøkes. Kostnadene til dette arbeid er beregnet til kr.27.420, se vedlagte budsjett, og må dekkes av Dem.

Vi har den erfaring at enkeltliggende fornminner av foreliggende type vanskelig kan gis et varig og meningsfylt vern. Vi må derfor betinge oss at disse skal undersøkes før det settes i gang tiltak i terrenget.

Det er usikkert om arbeidet kan utføres i inneværende år. Dersom vi har kapasitet, er vi avhengig av at De snarest sender oss budsjettbekreftelse.

Med hilsen


Arne Emil Christensen
bestyrer

Tom H. Haraldsen
mag.art.

B U D S J E T T

i forbindelse med arkeologisk undersøkelse av
2 dyregraver/kullgroper i industriområdet Kleivi,
Ål kommune, Buskerud.

Lønn feltarbeid	kr. 5.100.-	
etterarbeid	" 1.800.-	kr. 6.900.-
Sosiale utgifter		" 2.760.-
40% adm.midler av lønn m/sos.utgifter		" 3.860.-
Reise		" 1.300.-
Kost- og oppholdsutgifter		" 3.700.-
Radiologisk datering, 4 prøver		" 6.400.-
10% lønns- og prisforhøyelse		" 2.500.-
		<hr/>
		kr. 27.420.-
		<hr/>



AL KOMMUNE

TEKNISK ETAT

TORGET 1 - 3570 ÅL
TLF.: 067/81 011

4

JURISAKSAMLINGEN	
J. 882704	20.10.87
Saks. PON	ARK.Nr.

LANDBRUKSNEMNDA I ÅL, 3570 ÅL.
FYLKESKONSERVATOREN I BUSKERUD, KONNERUDGT. 7, 3000 DRAMMEN.
KULTURSJEFEN I BUSKERUD, HAUGESGT. 89, 3019 DRAMMEN.
NSB - BERGEN DISTRIKT, STRØMSGT. 2, 5000 BERGEN.
OSLO LYSVERKER, SOMMERROGT. 1, 0255 OSLO 2.
UNIVERSITETET I OSLO - OLDSAKJSAMLINGA, FREDRIKS GT. 2, 0164 OSLO 1.
RIKSANTIKVAREN, AKERSHUS FESTNING, BYGN. 18, 0150 OSLO 1.
KOMMUNEPLANUTVALET I HOL, 3576 HOL.
LANDBRUKSNEMNDA I HOL, 3576 HOL.
STYRET FOR KLEIVI INDUSTRISELSKAP, OSVALD MEDHUS, 3576 HOL.

Postnr.:
3145/87

Arkiv nr.:
504

Dato:
14. OKTOBER 1987

VEDR.: REGULERINGSPLAN FOR KLEIVI INDUSTRIOMRÅDE.

Vedlagt vert oversendt Al kommunestyre sitt vedtak på eigengodkjenning av ovannemnde plan, samt kopi av rådmannen sin begrunna instilling til formannskapet.

Med helsing:

Dag Hovde
Dag Hovde,
avd.ing.

VEDLEGG

UTSKRIFT AV MØTEBOK

AL KOMMUNESTYRE, TEAR. EIM
 Postnr.: 3033 19 87
 Arkiv: 504
 GÅR TIL:
 TIL ORIENTERING:
 s, møtande varamann medrekna.

for AL KOMMUNESTYRE

i møte den 27. august 1987

Av 25 medlemmer var 23 til stades,

K.SAK
98/87.

REGULERINGSPLAN FOR KLEIVI INDUSTRIOMRÅDE.
ARKIV 504.

Svein Helge Bekkestad og Torleiv A. Breie gjekk frå som inhabil.

Samrøystes vedtak:

Al kommunestyre godkjenner planforslag for Kleivi Industriområde av 23/07 86, sist endra 24/03 1987 for den del som ligg i Al kommune.

Sameleis vert godkjent reguleringsføresegner av 29/07 1986, endra 24. og 26. mars 1987.

Den del av planen som ligg innanfor Al kommune sine grenser vert eigengodkjent i samsvar med bygningslova § 27-2. Dersom Hol kommunestyre på grunn av innsigelse ikkje kan eigengodkjenne den del som ligg i Hol, vert heile planforslaget å senda departementet for godkjenning/stadfesting.

Dersom den planlagte badeparken ikkje vert realisert, fell grunnlaget for planutforminga bort for dei områda som er regulert til badepark og parkering. Planen må då takast opp til vurdering på heilt nytt grunnlag.

Rett utskrift, Al formannskapskontor 1. september 1987

Kirsten Sollien
Kirsten Sollien
ktr.flm.

Vert sendt: Fylkesmannen i Buskerud
 Hol kommune
 Teknisk etat

REGULERINGSPLAN FOR KLEIVI INDUSTRIOMRÅDE.

Arkiv 504.

I ekspedisjon frå teknisk etat av 1/7-1987 har vi fått planforslag for Kleivi industriområde og ei mengde dokument.

Kopi av følgjande ligg ved.

Dokumentliste av 1/7-87.

Møteutskrift frå Bygningsrådet i sak 61/87.

Reguleringsføresegner.

Eit eks. av reg.planen følgjer til kvar av formannskapsmedlemmene.

Den del av planen vi skal handsame gjeld det som ligg innafor Al kommune sine grenser. Det går fram at vår del av planen kan eigengodkjennast. Om dette skriv bygningsrådet følgjande:

"Dersom Hol kommunestyre p.g.a. innsigelse ikkje kan eigengodkjenne den delen som ligg i Hol kommune, rår bygningsrådet til at heile planen vert sendt departementet for stadfesting, slik at ein unngår oppdeling av planområdet."

Vi har ikkje innhenta nærare opplysningar frå Hol om dette.

Formannskapet vert tilrådd å gjere slikt

FRAMLEGG:


Al kommunestyre godkjenner planforslag for Kleivi Industriområde av 23/07-1986, sist endra 24/03-1987 for den del som ligg i Al kommune.


Sameleis vert godkjent reguleringsføresegner av 29/07-1986, endra 24. og 26. mars 1987.

Den del av planen som ligg innafor Al kommune sine grenser vert eigengodkjent i samsvar med bygningslova § 27-2. Dersom Hol kommunestyre på grunn av innsigelse ikkje kan eigengodkjenne den del som ligg i Hol, vert heile planforslaget å senda departementet for godkjenning/stadfesting.

Dersom den planlagte badeparken ikkje vert realisert, fell grunnlaget for planutforminga bort for dei områda som er regulert til badepark og parkering. Planen må då takast opp til vurdering på heilt nytt grunnlag.

AL FORMANNSKAPSKONTOR, den 7. juli 1987.


Olay Andersen
Ladmann


Sigurd Flåset

UNIVERSITETET I OSLO

5

OLDSAKSAMLINGEN
FREDERIKS GATE 2, 0164 OSLO 1
TELEFON (02) 41 63 00



UNIVERSITY MUSEUM OF
NATIONAL ANTIQUITIES
FREDERIKS GATE 2, 0164 OSLO 1

Al kommune,
Teknisk etat,
Torget 1,

3570 Al.

OSLO, 25. november 1987.

SAKSBEHANDLER:

DERES REF.: 3145/87

VAR REF.: (BES OPPGITT VED SVAR) 1132/86 THH/GI og 2704/87 PON/mh

FORSLAG TIL REGULERINGSPLAN FOR KLEIVI INDUSTRIOMRÅDE,
ÅL KOMMUNE, BUSKERUD

Vi viser til Deres brev av 14. oktober 1987, vårt brev
av 9. juni 1986 og telefonsamtalen den 25. november 1987.

Universitetets Oldsaksamling har ingen merknader til at
Ål kommune har egengodkjent nevnte reguleringsplan.

Vi gjør oppmerksom på at det er registrert 2 fornminner,
2 gropor innenfor planområdet.

I mai/juni 1988 vil Universitetets Oldsaksamling foreta
en ny befaring på stedet. Vi vil da vurdere om det er
nødvendig å undersøke gropene.

Med hilsen

Per Oscar Nybruget
forsker

OLDSAKSAMLINGEN
FREDERIKS GATE 2, 0164 OSLO 1
TELEFON (02) 41 63 00



UNIVERSITY MUSEUM OF
NATIONAL ANTIQUITIES
FREDERIKS GATE 2, 0164 OSLO 1

KOPI

Ål kommune,
Teknisk etat,
Torget 1,
3570 ÅL.

OSLO, 11. juli 1988.
SAKSBEHANDLER:

DERES REF.:

3145/87

VAR REF.: (BES OPPGITT VED SVAR)

2704/87 PON/gi

FORSLAG TIL REGULERINGSPLAN FOR KLEIVI INDUSTRIOMRÅDE,
ÅL KOMMUNE, BUSKERUD.

Vi viser til vedtaket i Ål kommunestyre av 14. oktober 1987 og vårt brev av 25. november 1987.

Arkeologisk registrering fant sted i industriområde I 2 og I 3 den 9. juli d.å.. Det viser seg at de to registrerte gropene ikke er fornminner. Universitetets Oldsaksamling har derfor ingen innsigelser mot planforslaget.

Vi vil understreke at dersom det skulle oppdages fornminner i marken i planområdet, skal arbeidet stanses i den utstrekning det kan berøre fornminnene eller deres sikringssoner på fem meter. Melding skal straks sendes Universitetets Oldsaksamling, jfr. lov om kulturminner av 9. juni 1978 §8.

Egil Mikkelsen
bestyrer

Per Oscar Nybruget (s.)
forsker