

Sak

Funnsted for C 33793.

Col p. Hemmedal k. Buskerud.

Dok. nr.

Datum

Dokumentets art

Merknader

Hallsann ved Preinsrud

1d 155693

Svein Norheim,
Rød Herregård,
1750 Halden.

e. 33793 a-e.
Halsann fjellrygg
Hemsedal & Col p.
Buskerud.

J. nr 245/78

Halden, 30/1 - 78.

Universitetets Oldsaksamling,
Frederiksgt. 2.
Oslo 1.

Innlevering av div. funnmateriale (flint).

Ved flytting og dertil hørende opprydding, har vi kommet over de vedlagte funn. Posene er forsynt med romertall I - VI og med korte opplysninger. Jeg skal gi noen flere og fyldigere opplysninger her. Alle funn er løsfunn.

78/5
31320
Pose I : Lokalitet: Sønstevann i Uvdal. Nærmere stedsbeskrivelse kan ikke gis, men det kan nevnes at Irmelin Martens i sin tid fikk en del materiale fra samme sted, giveren het Kari Thorrud. Flintavslag. Funnet er gjort i 1961.

78/6 Kanert
Pose II: Lokalitet: Vassfjorden, Vats i Hallingdal. Nærmere stedsbeskrivelse kan ikke gis. Flintavslag. Funnet i 1968.

78/7
u 72/551
33793
Pose III: Lokalitet: Østsida av Preinsrudtind, på kammen mellom Bulidalen og Grønndalen, Hemsedal. Kvartsavslag. Dagbrudd for kvarts. Kvartsbruddet ble i sin tid (ant. omkr. 1970) rapportert til Historisk Museum i Bergen, og muntlig rapportert til Irmelin Martens (ant. 1972). Funnet 26/9 - 71.

Pose IV: Lokalitet: Oгна, Rogaland. Flintavslag og keramikk. Funnet i 1971.

Pose V: Lokalitet: Bussholdeplass, Auve. Vesterøya, Sandefjord i Vestfold. Flintavslag og keramikk. Funn herfra er innlevert tidligere, og vi viser til brev sendt Oldsaksamlingen fra undertegnede datert 28/7-76 (her er det forøvrig oppgitt feil år for når de første funn ble gjort. Det riktige året er 1971).

78/8

- 2 -

Pose VI: Lokalitet: Jordene på Remmen øvre,
(gnr. 60 bnr. 1, Berg, Halden)
2 flintavslag funnet på opp-pløyd jorde.
Funnet 1977.

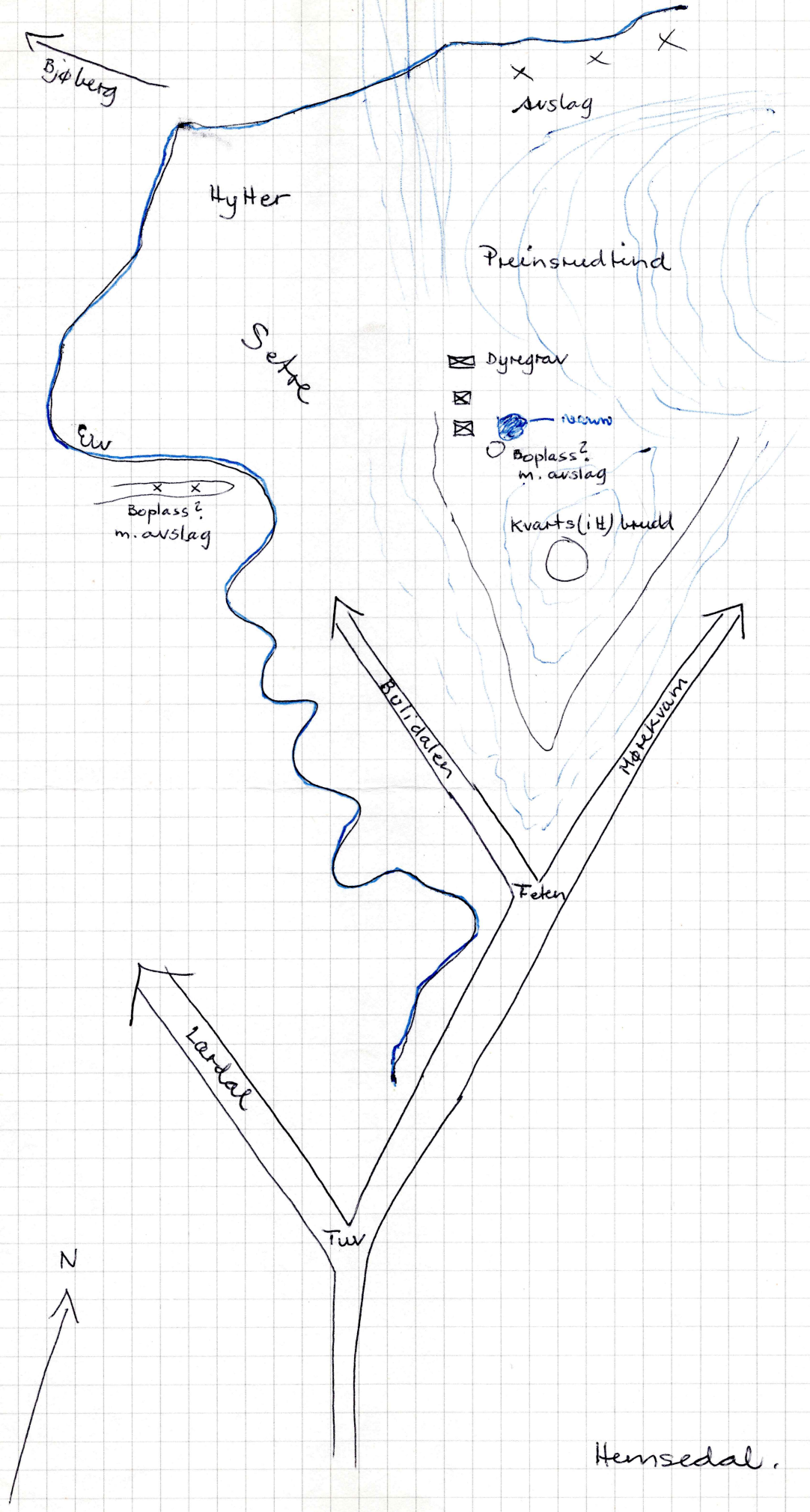
Vennlig hilsen

Svein Norheim

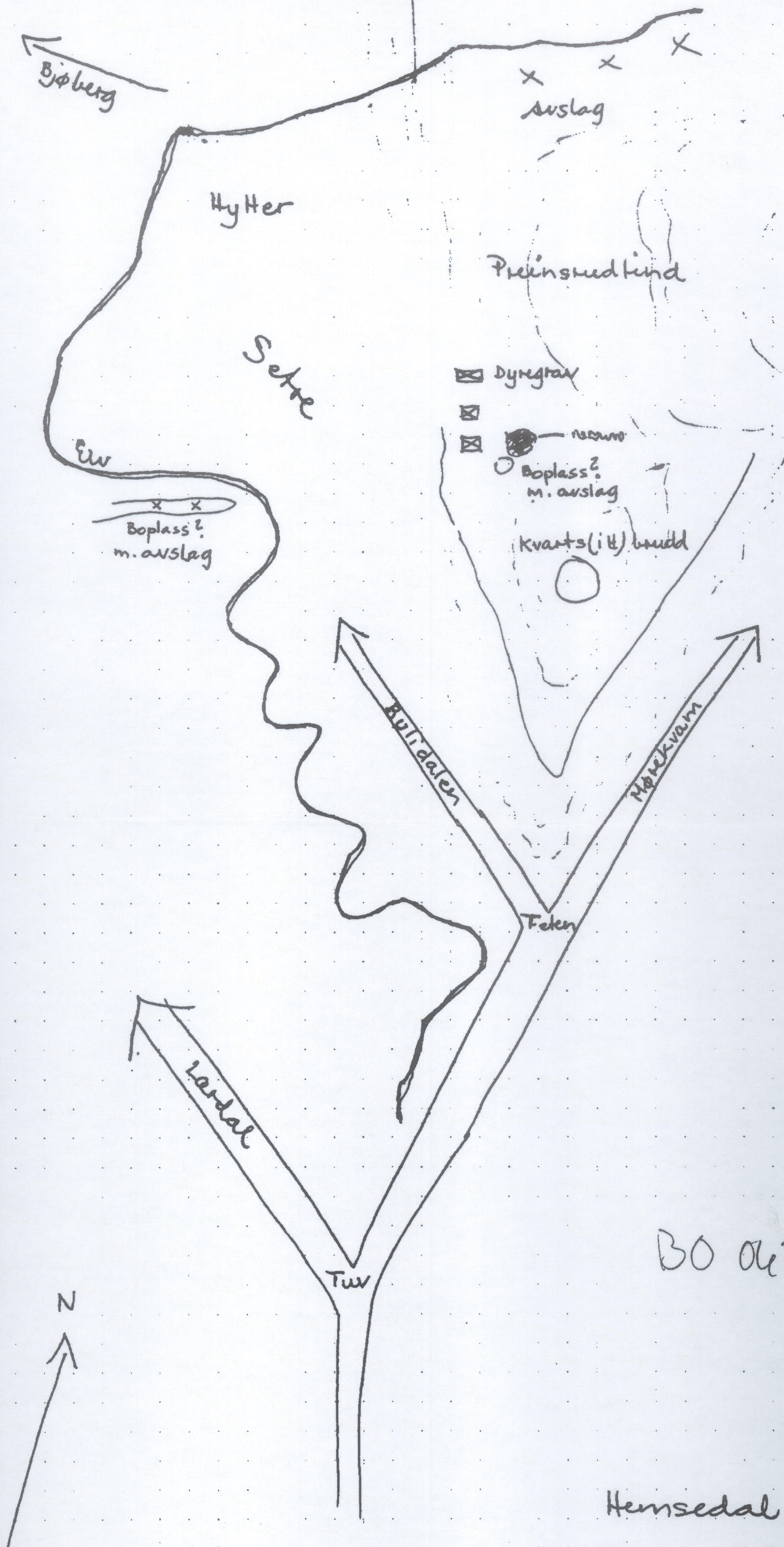
Svein Norheim.

Besvart 0.2.02.78.

C 33793



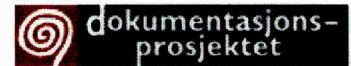
C 33793



BO 067-5-2



Oldsaksamlingen - Arkeologisk tilvekst



[Bakover i katalogen](#)

[Videre i katalogen](#)

33793 a-c.

a) Brukken kvartsittflekke.

b) 5 retusjerte kvartsittavslag.

c) 4 kvartsittavslag. Funnet i et kvartsittbrudd på en høyde S for Preinsrudtind mellom veien til Bulidalen og Mørelavann ved Halsann Fjellrygg, Hømsedal s., Gol pgd., Buskerud. Samme brudd som Arne B. Johansen har sett på etter melding fra Kari Thorrund. Melding med skisse fra Sven Norheim, Ski.



155693 - Hallsann ved Preinsrudtind

Funnsted for en brukket kvartsittflekke, og 9 kvartsittavslag, 5 av disse med retusj.



Klassifisering

Kategori: Arkeologisk minne

Art: Steinbrudd

Opprinnelig funksjon: Industri, fremstilling, produksjon


Nåværende funksjon: -

Stedfesting

Fylke: Buskerud

Kommune: Hemsedal

Gårdsnavn:



Eiendomsopplysninger

Oppretting og ansvar

Registrert: Svein Norheim - 01.01.1970

Inntastet: Isabel Cunen Rynning - 28.02.2012

Ansvarlig organisasjon: Østfold fylkeskommune

Vernestatus

Vernetype: Automatisk fredet

Tilhørende enkeltminner

ID	Navn	Kategori	Vernetype	Registrert
155693-1	Hallsann kvartsittbrudd	Arkeologisk minne	Automatisk fredet	28.02.2012

RA.Client - Windows Internet Explorer provided by Kulturhistorisk museum, UiO
 https://askeladden.ra.no/Askeladden/default.aspx

RA.Client

Askeladden

Om Askeladden | Kontakt Oss | Hjelp | Applikasjon | Logg ut

Navn/ID Søk | Siste treff
 Avansert søk | Flendomsøk

155693 Hallsann ved Preinsrudtind - Arkeologisk minne

Kart

Lokalitet

Enkeltminne

Kulturmiljø

Min side

Rapporter

Standard | Geometri | Eiere | Hendelser | Dokumentasjon | Om Lokalitet

Detaljer om lokalitet

Detaljtype	Tekst	Registrert av	Registrert dato
Funnomstendigheter	Funnet i et dagbrudd for kvartsitt på østsiden av...	Svein Norheim	01.01.1970
Funnreferanse	C33793	Isabel Cunen Rynning	28.02.2012
Historikk-tradisjon			
Informant	Melding med skisse fra Svein Norheim, Ski (Rød He...	Svein Norheim	01.01.1970
Kilder (litteratur m.m.)	Samme brudd som Arne B. Johansen har sett på ette...	Isabel Cunen Rynning	28.02.2012
Merknader	Funnstedet er lagt inn som "begrenset for offentl...	Isabel Cunen Rynning	28.02.2012
Orientering			
Registreringsprosjekt			
Terrengbeskrivelse			
Vedtak			

Done Internet | Protected Mode: On 125%

