

Sak			
Reguleringsplan for området Sjauset stølslag			
<i>Sjauset, gol kommun</i>			
Gol k, Buskerud			
I			
Dok.nr.	Dato	Dokument (type, tittel)	Merknader
1	300885	Overs.brev Fylkesmannen i Buskerud - UO	m/vedlegg
2	240985	Oversendelsesbrev Fylkesmannen i Buskerud - UO	m/vedlegg
3	251185	Brev UO - Fylkesmannen i Buskerud	
4		Notat til top.ark. ang. tlfsamtale 060186 v/T.H.Haraldsen	
5	150186	Brev T.Renslo - UO	
6	030486	Brev T.Renslo - UO	
7	070486	Brev UO - T.Renslo	
8	03.06.86	Innberetning V/Espen Uleberg. 15 kullgroper og 1 slaggeforekomst. Flere av gropene ligger i tilknytning til hyttetomter.	
9	21.06.86	Brev. fra T. Renslo, han viser til at det forligger et grunneier forlik i fordelingen av hytter. Det kan således få store konsekvenser om flere av hyttene må trekkes ut av planen.	
10	24.07.86	Brev til fylkesmannen og kommunen. Reg. med kartbilag vedlegges, vi ber kommunen justere planen slik at fornminnene blir liggende utenfor "fritidstomt" og at revidert utkast oversendes oss til uttalelse. Kopi til Renslo.	
11	20.07.86	Innberetning V/T.H. Haraldsen. Tett undervegetasjon gjør gjenfing av objektene vanskelig.	
12	29.juli	<del>Enkelt</del> Nota v/t.H.Haraldsen om samtale med Fjøsne.	teknisk sjef
13	29.juli	Brev. T.H.Haraldsen til hr.Renslo med kop. av brevet til kommunen.	
14	20.08.86	Innberetning om - flytting av hytter og funn av flere fornminner V/T.H.Haraldsen. Ingen fornminner må frigis + kladd kart og forslag til endelig reg. kart.	
15	02.09.86	Brev til kommunen v/T.H.Haraldsen med vilkårene for plangodkjennelse.	



FYLKESMANNEN I BUSKERUD

1

Universitetets Oldsaksamling  
Frederiks gt. 2  
0164 OSLO 1

OLDSAKSAMLINGEN	
J.nr. 002022	26 SEP 85
SAKSB. AÆZ	ARK.Nr.

DERES REF.

VÅR REF. (BES OPPGITT VED SVAR)

Jnr. 2119/85 ark. 714.8 OAB

DATO

24.09.1985

REGULERINGSPLAN FOR OMRÅDET SJAUSET STØLSLAG.  
GOL KOMMUNE.

Overnevnte reguleringsforslag er mottatt hos fylkesmannen for stadfesting i medhold av § 27 i bygningsloven av 18.06.1965, jfr. fullmakt av 02.07.1973 fra Miljøverndepartementet.

En ber herved om Oldsaksamlingens uttalelse til foreliggende planforslag.

./. Vedlagte saksdokumenter bes sendt i retur med uttalelsen.

Etter fullmakt

*Olfrid Buer*

Olfrid Buer

## REGULERINGSFØRESEGNER TIL REGULERINGSPLAN FOR OMRÅDET SJAUSET STØLSLAG

---

### § 1

Det regulerte området er på plankart C-1-12 dagsett 24.02.1982 vist med reguleringsgrense. Utnytting i området skal skje i samsvar med reguleringsplan.

### § 2

Før byggjeløyve vert gjeve skal det liggje føre tomtedelings-/utbyggingsplan godkjend av bygningsrådet for vedkomande byggeområde eller så stor del av planområdet som bygningsrådet finn bør detaljplanleggjast samla.

### § 3

#### OMRÅDE FOR HYTTER OG FRITIDSHUS

Tal for hytteeiningar i dei einskilde hyttefelt er påført plankartet. Med hytteeining meiner ein eitt fritidshusvære med tilhøyrande uthus. Kvar hytteeining kan oppførast med inntil 100 m<sup>2</sup> golvareal.

Bygningsrådet skal ved handsaming av byggjemeldingar sjå til at bygga får god form og materialbruk.

Alle bygningar skal ha saltak og må ikkje ha meir enn ei høgd.

Form, høgd og farge på gjerde skal godkjennast av bygningsrådet.

Grunnmr skal vere tett. Der det vert nytta søyle-/pillarfundament må felta mellom desse stengjast forsvarleg.

### § 4

#### JORD- OG SKOGBRUKSOMRÅDE

Område skal nyttast til tradisjonell landbruksdrift. Det kan oppførast bygningar som har med slik drift å gjera.

### § 5

#### TRAFIKKOMRÅDE

Langs vegar som er opne for ålmen ferdsel skal det vera 30 m. bygge-lineavstand frå vegmidte.

### § 6

Når særlege grunnar talar for det, kan bygningsrådet gjere unntak frå desse reguleringsføresegnene innanfor ramma av bygningslovgjevinga og bygningsvedtektene for kommunen.

U T S K R I F T

av møteboka for TEKNISK HOVUDUTVAL/BYGNINGSRÅDET  
i møte 09.10.1984.

Av 7 medlemmer var 6 tilstede

21

Sak nr.:

274/84 B

L. 501.1  
GR/at

REGULERINGSPLAN FOR OMRÅDET SJAUSET STOLSLAG

Saksdokument:

1. Planforslag med tilhøyrande føresegner.
2. Bygningsrådssak 257/83 - 1. gongs behandling.
3. Kunngjering av planen i avisene, brev dagsett 05.01.1984.
4. Brev dagsett 12.01.1984 til styrer, råd, instansar som har interesse i planen.
5. Utskrift frå møte i generalplanutvalet 30.01.1984, sak nr. 27.
6. Utskrift frå møte i kulturutvalet 27.02.1984, sak nr. 6.
7. Utskrift frå møte i landbruksnemnda 25.03.1984, sak nr. 82.
8. Utskrift frå møte i fylkeslandbruksstyret 24.09.1984, sak nr. 436.
9. Brev frå fylkesrådmannen dagsett 13.02.1984.
10. Brev frå televerket dagsett 27.01.1984
11. Brev frå vegsjefen dagsett 27.02.1984
12. Utskrift frå møte i Hemsedal bygningsråd 04.05.1984, sak nr. 86.
13. Brev frå teknisk etat i Ål dagsett 05.04.1984.
14. Brev frå Thorleif Kinnebergbråten og Lars Lien v/advokat Asle Hesla dagsett 25.01.1984
15. Brev frå Ole Flatland dagsett 01.02.1984.
16. Brev frå Erling Lio dagsett 30.01.1984
17. Brev frå Kjell Haunedokken og Lars Lien dagsett 29.01.1984
18. Brev frå Tomas Roe dagsett 29.01.1984
19. Brev frå Torstein Roe dagsett 18.01.1984.
20. Brev frå Gol og Hemsedal lensmannskontor/Ringerike politikammer dagsett h.h.v. 16.01. og 18.01.1984.

REGULERINGSJEFEN SINE MERKNADER:

Planforslaget har vore lagt ut til offentlig ettersyn i tida  
10.01. - 31.01.1984, og er sendt styrer, råd og instansar til uttale.

Ål kommune, Hemsedal kommune, vegsjefen, televerket, fylkes-  
rådmannen, kulturutvalet og generalplanutvalet har ingen vesent-  
lege merknader til plan/føresegner.

Landbruksnemnda/fylkeslandbruksstyret har, etter samråd med  
grunneigarane, tilrådd flytting av tomt tilhøyrande Per Sæther  
til nordsida av vegen der det er ein hyttekonsentrasjon frå før.  
Vidare flytting av den vestlegaste tomta til Randi Kinneberg-  
bråten lenger ned og aust mot den austlegaste av tomtene.  
Vidare justering av hyttetomtene til Halvor Brennhovd.

Reguleringsjefen har ingen innvendingar til dette, då endringane  
er gjort i samråd med dei respektive grunneigarane og planforslaget  
ikkje trøst leggast ut til offentlig ettersyn på nytt. - når det gjeld  
Lars Sæther og Halvor Brennhovd sine tomter.

-/2

Sign.:

Utskrift sendt til:

# MØTEBOK

Møtested:

Kommunehuset

Dato:

09.10.1984

Blad nr.:

Sak nr.:

274/84 B

- 2 -

Når det gjeld Randi Kinnebergbråten sine tomter viser ein til saksdokument 16 og 17.

Alle protestar er komen inn innanfor klagefristen.

## Saksdokument nr. 14:

Advokat Asle Hesla skriv:

"Gjennom årene har jeg hatt en del med ovennevnte setersameie å gjøre - også i forbindelse med deler av Skara-åutsiftingen. Det har vært en almen oppfatning at en del utskiftede skogparseller som ligger i åsdelet, er utskilt med henblikk på stølsbruk. Dette gjelder bl.a. parsell gnr. 26, bnr. 12, Thorleif Kinnebergbråten og gnr. 26, bnr. 16, Lars Lien. På disse parseller er det bygget hytter på fraskyddelte tomter, henholdsvis til Astrid Fiskvik og Torleif Bråten. På vegne av Thorleif Kinnebergbråten og Lars Lien søker jeg med dette skriv om at de nevnte skogparseller blir tilført Sjauset setersameie forsåvidt angår hyttetomtrettar. Det vil i praksis føre til at det samlede antall hyttetomter, bebygde og ubebygde, blir utvidet med to - 2, altså de to som er bebygget i skogparsellene."

Reguleringssjefen kan ikkje tilrå overføring av hyttetomtrettar frå andre stølslag/områder til planområdet for Sjauset stølslag. Det vil kunne få konsekvensar for behandling av andre stølslagsområder.

## Saksdokument nr. 15:

Ole Flatland skriv:

"Protesten gjelder Hovedstølen 16/11 Groff. Protesterer på feil eigedomsgrense mot Ål kommune, og som følge derav ha rett til omplassering av utlagde hyttetomter. Vil samtidig protestere på Lislaliens tomt i den alt for trange trekant mot Groffs eigedom 16/11. Ber samtidig om at Groffs gård 16/11 ikke blir juridisk låst av nåværende avgjørelser, da gården er under eigarskifte, dette i samråd med Hallingdal skifterett v/dm.fn. Tobiassen."

Ein reguleringsplan endrar ikkje på eigedoms- eller kommunegrense. Lislalien sin tomt er plassert inntil bebygd hyttetomt, og har såleis naturleg tilknytning til bestående tomt med felles veg.

Sign.:

Utskrift sendt til:

## MØTEBOK

Møtested:

Kommunehuset

Dato:

09.10.1984

Blad nr.:

Sak nr.:

274/84 B

- 3 -

Gnr. 16, bnr. 11 må inngå i planområdet sjølv om det pågår eigarskifte.

Saksdokument 16:

Erling Lio skriv:

"Etter å ha sett over denne planen har eg div. bemerkningar.

1. For å begynne nedanfrå, er det gnr. 26 bnr. 98 Ranadi Kinnebergbråten. I 1967 (23/10) var det her skylddelt 3 tomter på Olav A. Kinnebergbråten. Disse er ikkje tinglyst før 12/12-73. Så videt eg kjenner til vedtaket frå kommunen heiter det at for at tomtene skal bli godkjente som dispensasjonstomter skal det vera "enkeltstående tomter skylddelt og tinglyst før 06.05.73." Disse tomtene fyller såleis ikkje meir enn eit av desse krav, og bør vel ikkje godkjennast. Hvis dei blir godkjente, veit eg at det er andre grunneigarar også som har tomter som kun er skylddelte. Disse er ikkje med på nåverande plan, men dersom ein får det godkjent, så må andre også få med sitt.
2. Gnr. 26, bnr. 16. Th. Kinnebergbråten. Etter forlik i stølslaget av 12. mars 1976 fekk Th. Kinnebergbråten tildelt 1 tomterett. Den 29. juni 1977 fekk Astrid Fiskvik tillatelse av fylkesmannen i Buskerud til å flytta ein tomterett frå gnr. 26, bnr. 16 og til Smylistolen sameige. Dette er også godkjent innan stølslaget, men forisatt står Kinnebergbråten att med 1 tomterett. Denne kan godt stå inntegna på kartet, men det må vera klausul om at den ikkje kan seljast eller bebyggast før tomteretten er flytta attende frå Smylistolen.
3. Gnr. 26, bnr. 12. Lars Lien. Ved forliket av 12. mars 1976 innan stølslaget fekk denne tildelt 3 tomterettar. Her vart også overført 1 tomterett til Smylistolen (Thorleiv Bråten). På kartet er det inntegna 2 tomter. Dersom det går an å fora tomter attende også, så burde vel den 3. tomta også vore inntegna, og med same klausul som skulle vore på Kinnebergbråten si tomt.
4. Gnr. 38, bnr. 16. Erling Lio. Ved forliket fekk også eg tildelt 1 tomterett. Så bygde eg på nokre kvadrat på eit kokehus på stølen, og stølslaget vil så trekkja meg for 1 tomterett for dette. (Tomta er strøken på kartet). Dette er eit vedtak som eg ikkje kan finna meg i, og me har vore i forliksrådet, utan at det vart nokon snighet. Så saka går no til Hallingdal herredsrett. Eg er derfor av den meining at denne plan ikkje bør gå vidare for dom i denne saka har falle. I følge sorenskriverkontoret reknar dei med at det må til ei barmærksbefaring, og at saka såleis har mulighet for å koma opp i sagnar."

-/-

Sign.:

Utskrift sendt til:

# MØTEBOK

Møtested:

Kommunehuset

Dato: 09.10.1984

Blad nr.:

Sak nr.:

274/84 B

- 4 -

## Pkt. 1

Ein er samd i at 3 av tomtene til Randi Kinnebergbråten ikkje fyller krava til gjeldande dispensasjonspraksis i kommunen.

I kommunestyresak 175/78K om forlik og fordeling av hyttetomtrettande i Sjauset støslag står det m.a.:

"I fall det kan framleggjast heimelsbrev (skøyte) utferdta før 6/3-73 på etternemnde ubebygde tonter:

gnr. 26, bnr. 206, 207 og 208,

gnr.46, bnr. 68, 69, 70 og 76,

gnr.38, bnr. 113,

gnr. 46, bnr. 12, .

gnr. 48, bnr. 182 og 137,

og vidare at desse ikkje var medrekna ved fordeling i

semje 12/3-76, kan formannskapet rå til at hyttetomt-

kvoten til støslaget vert auka med inntil 11 tomter."

Etter dette meiner ein at hyttetomtene gnr. 26, bnr. 206, 207 og 208 bør utgå av planen.

## Pkt. 2

Då hyttetomtretten til Th. Kinnebergbråten vart overført for forlik om hyttetomtrettar 06.05.1978, bør Th. Kinnebergbråten bli ståande med 1 hyttetomtrett, slik forliket er.

## Pkt. 3

Overføring av hyttetomtrettar mellom støslag er problematisk å gå inn på, då dette kan få store konsekvensar for hytteplanlegginga i Gol.

## Pkt. 4

I bygningsrådssak 466/78 godkjende bygningsrådet oppføring av tilbygg til kokehus. Trass i dette har støslaget på kartet teikna inn kokehuset som hyttetomt og belasta hytte-tomt-kvoten. Ein foreslår ut frå nemnde bygningsrådssak at kokehustomta vert regulert til landbruk og at ny hyttetomt vert teke med i planen på gnr. 38, bnr. 16, på sørsida av hovudvegen.

## Saksdokument 17

Kjell Raunedokken og Lars Lien peikar på at 3 tomter tilhøyrande Randi Kinnebergbråten fyrst vart tinglyst 12.12.1973 og såleis ikkje bør vera med i planforslaget.

Reguleringssejfen er samd i dette.

## Saksdokument 18:

Tomas Roe skriv slik:

"Eg sendar her eit protestbrev angående ei tomt som er skyldelt fra Thorstein Roe gnr. 46 bnr. 12 til Tomas Roe

-/5

Sign.:

Utskrift sendt til:

## MØTEBOK

Møtested:

Kommunchaset

Dato:

09.10.1984

Blad nr.:

Sak nr.:

274/85 B

- 5 -

som eg fekk som arv. Denne tomta fekk eg før det kom nokon reguleringsplan for Sjauset. Når dere har godkjent andre tomter på samme premisser seinare tid, så kan dere vel ikkje gjere forskjell, for eg veit om to stykker som har fått det. Tomta var utarbeid på lovleg vis og var skyldsett over til meg og låg føre til godkjenning, så eg gjekk i den trua att alt var i orden. Den gongen hadde eg ikkje råd til og bygge, og eg tenkte ikkje meir over det. Nå har eg gjennom åra ordna meg med materialar og kapital og ventar på godkjenning fra dere, ellers blir det ubehagelegheiter for dere på grunn av at andre har fått godkjent tomter etterpå på same vilkår som eg etterpå at reguleringsplana tredde i kraft."

Ein kan ikkje gå inn for å ta med tomta i planen, då det ikkje føreligg tinglyst heimelsdokument for 06.05.1975.

Saksdokument 19:

Torstein Roe skriv slik:

"Underskrivne medeigarar i stølslaget protesterer mot plan. Protesten gjeld dei ti tomter som er plassert i tjukkaste stølsområde frå stølen "Veslegården" og austover. Me meiner desse tomter kan leggjast lenger vest i planområdet. Til grunngjeving for vår protest vil me peika på at stølane her ligg tett inntil kvarandre. Område må reknast som eit utprega godt jordbruksområde. Fleire av stølane er delvis oppdyrka, og det er investerte betydelege beløp i dyrking, her er også yta statstilskot, Dessutan er stølane dei einaste langstølar som bruka det her gjeld har. Utfrå dette meiner me at bygging av fleire hytter i dette stølsområde vil skapa eit miljø som fortrengjer og blir til skade for jordbruket i framtida. Det er Buskerud fylkeslandbruksstyre og Landbruksnemnda i kommunen som har ansvaret for og ta vare på dei landbruksmessige tilhøve ved planlegging. Me sender kopi av dette skriv til dei etatar."

og i vedlegg slik:

"Jeg protesterer mot den utlagte plan. Som grunngjeving, plankravet over mitt hyttefelt er godkjent og det blev godkjent 6 hyttetomter + 1 tomt som også er godkjent og skylddelt til Tomas O. Roe. Planen blev behandlet i samsvar med dagjeldende regelverk, plankravet er oppfylt. Henviser også til de forlik og fordeling av de 24 nye hyttetomtrettar hvorav jeg fikk tildelt 1 tomt av disse og som jeg fastholder kravet, og denna tomt ble avmerket på kartet samt flere tomter, men som senere er blitt utvasket, da det er foretatt forandringer ombyttinger av hyttetomter på nytt og uten videre, Og fortsatt fastholder

Sign.:

Utskrift sendt til:



# M Ø T E B O K

Møtested:

Kommunchuset

Dato:

09.10.1984

Blad nr.:

Sak nr.:

274/85 B

- 6 -

jeg kravet på 1 tomt som vederlag for tapt grunn ved ulovlig bygget vei over min voll med ulemper til følge. Vil også anklage grunneierne for at jeg er blitt holt utenfor i de senere forandringer av planen og de konferanser som har vært holt i denne anledning. Jeg krever at det blir befaring sammen med grunneierne før fylket tar sitt standpunkt i saken."

Reguleringsjefen kan ikkje tilrå nye tomter utover det som framgår av planforslaget, då det ikkje føreligg tinglyst heimelsdokument før 6. mars 1973.

## REGULERINGSJEFEN SITT FORSLAG TIL VEDTAK:

Bygningsrådet tilrår reguleringsplanforslag teikning C-1-12, dagsett 24.02.1982 med fylgjande endringar:

1. Eksisterande kokehus tilhøyrande Erling Lio på gnr. 38, bnr. 16 blir regulert til landbruksføremål og ikkje fritids- hus som planforslaget viser. Ny hyttetomt vert regulert inn på gnr. 38, bnr. 16 (vestre teig) på sørsida av hovud- vegen.
2. 3 av dei 4 planlagde hyttetomtene til Randi Kinnebergbråten utgår av planen. Gjenståande hyttetomt vert lokalisert til den austlegaste tomten som er vist på planforslaget. Grunngevinga for dette er at vilkår i kommunestyresak 175/78 om auking av kvote ikkje er tilstades, då det ikkje ligg føre tinglyst heimelsdokument på tomtene før 6. mars 1973.
3. Endra lokalisering av 1 tomt tilhøyrande P. Sæther frå sørsida til nordsida av hovudveg, samt justert lokalisering av 3 hytte- tomter tilhøyrande Halvor Brønnhøvd i samsvar med landbruks- nemnda/fylkeslandbruksstyret sitt vedtak.

Protestane frå Thorleif Kinnebergbråten og Lars Lien v/advokat Asle Hesla, frå Ole Flatland, Tomas Roe og Torstein Roe vert ikkje tekne til fylgje.

Merknadene frå Kjell Raunedolken og Lars Lien vert tekne til fylgje.

Merknadane frå Erling Lio vert tekne til fylgje når det gjeld stølsbu (kokehus) som vert omregulert til landbruk med den konsekvens at Lio får 2 nye hyttetomter i samsvar med kommunestyre- sak 175/78. Merknadane om dei 3 hyttetomtene til Randi Kinneberg- bråten vert og teken til fylgje.

Merknadene frå Lio om 1 hyttetomt til Thorleif Kinnebergbråten og overføring av hyttetomtrettar vedr. Lars Lien vert ikkje tekne til fylgje.

Bygningsrådet viser elles til reguleringsjefen sine merknader.

-/7

Sign.:

Utskrift sendt til:

MØTEBOK

Møtested:

Kommunehuset

Dato:

09.10.1984

Blad nr.:

Sak nr.:

274/84 B

- 7 -

I samsvar med § 27 pkt. 4 i bygningslova vert saka oversendt kommunestyret for handsaming.

05.10.1984

O. Fjøsne

VEDTAK:

Reguleringssjefen sitt forslag samrøystes vedteken.

Sign.:

Retts utskrift:

Gol, 10.10.1984

Utskrift sendt til:

Gol formannskap - her

Åse Tamburplass

24

Gol		
Emne	Akt	Saksnr.
3/4-85		504.1

MØTEBOK

Møtested: Kommunestyret  
Kommunehuset

Dato: 27.03.1985  
18.03.1985

Saksnr.: *Mkew*

Sak nr.: 55/85 F 123/85 F 42/85 K

A. 504  
OHB/BL

REGULERINGSPLAN FOR OMRÅDET SJAUSET STØLSLAG.

Eg viser til generalplannemndsvedtak i formannskapsmøte 30.1.84, sak 27/84 F.

Etter at planframlegget har vore utlagt til offentlig gjenomsyn i samsvar med bygningslova § 27, har bygningsrådet i møte 9.10-84, gjennomgått innkomne klager og fråsegner frå 16 personar/instansar (jfr. dokumentliste innt. i utskrift frå bygningsrådet sak 274/84 F)

Planen omfatar 33 nye hyttetømtar. Klager og merknader som bygningsrådet har sett bort frå som fylgje av at kommunestyrevedtak i sak 175/78 K, set grense for å ta med i planen utover grunneigar sin kvote tømtar som ikkje var tinglyst frådelt før 6.03.73.

I brev 17.10.84 opplyser teknisk sjef at ved ein feil har ein hyttetømt på gnr. 20, bnr. 2, kome med i planen.

- .. / .. Vedlegg: Utskrift frå bygningsrådssak 274/84 F.
  - Reguleringsføresegner
  - Brev frå teknisk sjef 17.10.84
  - ÷ Saksdokumenta elles ( 20 stk.) jfr. vedleggsoversyn i utskrift frå sak 274/84 B er utlagde til gjenomsyn saman med andre saksdok.

Etter at formannskapet har motteke saka, har det kome til fylgjande dokument (ikkje behandla i bygningsrådet:

- Brev frå advokat Ola Tollefsrud 7.11.84
- " " Torstein Roe 19.11.84
- " " " " m/vedlegg 21.11.84
- " " " " 12.1.85
- " " Th. Kinnebergbråten m/fl. 19.1.85
- " " Randi Kinnebergbråten 21.1.85

Erklæring frå fleire m/påteikning frå teknisk sjef 10.1.85  
./.. Desse breva ligg ved i kopi.

Så vidt ein kan sjå er det delte meiningar mellom grunneigarane om korleis hyttetømtkvoten skal delast. Formannskap/kommunestyre må halde seg til kommunestyrevedtak 175/78 K., og grunneigarane/i alle fall fleirtalet - må avgjere korleis tømtene skal delast.

FRAMLEGG til vedtak:

Saka vert å sende attende til stølslaget med oppmoding om å ta fordelinga opp til ny vurdering.

Tilleggskvote kjem det ikkje på tale å rekna med.

Gol, 31.1.1985  
Olav H. Bale

I formannskapsmøte den 11.02.1985 vart saka utsett (til neste møte).

/2

Sign.:	Utskrift sendt til:
--------	---------------------

## MOTEBOK

Blad

Kommune	Styre, råd, utval, m.v.	Møtestad	Møte dato
Gol	Kommunestyret	Kommunestyresalen	27.03.1985
Gol	Formannskapet	Kommunehuset	18.03.1985

Sak nr

123/85 F 42/85 K

- 2 -

Samrøystes TILRÅDING i formannskapet 18.03.1985:

På grunn av dei skriv og protestar som har kome inn etter bygningsråds-  
behandlinga av saka, vert saka å sende attende til støslaget til  
ny handsaming.

Eit tilnerma samrøystes vedtak frå støslaget vil vere avgjerande for  
om saka skal bli teke oppatt i formannskap/kommunestyre.

Kommunestyret gjorde i møte 27.03.1985 samrøystes VEDTAK i samsvar  
med tilrådinga.

Rett utskrift:  
Gol, 28.3.85

Bent Langehaug

Sign.

Utskrift send til

Sjauset støslag v/ Th. Kinnebergbråten  
teknisk etat, alle som har fråsegner vedk. saka  
blir underretta, (jfr. saksutgreiinga og innleiing  
til sak 274/84 i teknisk hovudutval)

Kommunane sin arkivnøkkel: 026

Kommune	Styre rad. utvalg m. v.	Møtested	Møte dato
Gol	Kommunestyret	Kommunehuset	26.06.1985
Gol	Formannskapet	Kommunehuset	17.06.1985
Gol	Formannskapet	Kommunehuset	03.06.1985

Sak nr. 215/85 F                      241/85 F.  
 Utsett K. sak 42/85            110/85 K.

REGULERINGSPLAN FOR SJAUSET.

Vedlegg: Forlik i Sjauset støslag 25.april 1985.

Etter avtale mellom ordføreren og grunneigarane skulle saka føreleggjast eigarane i nytt møte før reguleringsplanen vert behandla.

Samrøystes VEDTAK i formannskapet 03.06.1985:

Saka vert å sende attende til støslaget til fråsegn før saka blir behandla i formannskapet - etter at bygningsrådet har uttala seg.  
 Nytt vedlegg: Brev frå teknisk sjef 13.6.85

Samrøystes TILRÅDING i formannskapet 17.06.1985:

Formannskapet rår til at reguleringsplanframlegg på kart C - 1 - 12 dagett 24.02.1982, sist korrigert 03.06.1985, med fylgjande rettingar, vert vedteke:

- 1) Ei bebygd hyttetomt på gnr. 38, bnr. 16 vert påført
- 2) Formannskapet rår difor til at det endra planforslaget med den merknad at den nordlegaste av tomtene til Rangdi Kinnebergbråten bør flyttast til området mellom dei to sørlegaste tomtene fordi den nordlegaste tomte har ei uheldig lokalisering oppe på ein haug.

Kommunestyret i møte 26.06.1985:

Brev dagsett 25.06.1985 frå Rangdi Kinnebergbråten vart lagt fram i kommunestyret.

Ordføreren gjorde framlegg om at punkt 2 i formannskapet sitt framlegg skulle gå ut.

Med denne endringa vart framlegget til formannskapet sitt framlegg vedteke.

Sign.


Rett utskrift  
 Gol, 26.06.1985

*Beit Langehaug*

Utskrift sendt til

Styret for Sjauset støslag:  
 Teknisk etat/bygningsrådet

SJAUSET STØLSLAG



F O R L I K

År 1985, den 25. april gjorde stølseigarane i Sjauset stølslag forlik om utarbeiding av reguleringsplan for støslagsområdet.

Forliket er å sjå som endring av forliket som vart gjort 28. april 1978.

I

Fylgjande tal for nye hytter vert å leggje til grunn for utarbeiding av reguleringsplan for Sjauset stølslag:

Gnr 16, bnr 11	Sigrid Brennhovd	4	hyttetomtrettar
" 26, " 34	Torstein Lislalien	2	"
" 48, " 16	Halvor H. Brennhovd	3	"
" 48, " 18	Engebret I. Brennhovd	3	"
" 26, " 98	Rangdi Kinnebergbråten	3	"
" 20, " 13	<i>200 - Knut, Torstein, Per Sæther</i>	2	"
" 46, " 18	Per Sæther	1	"
" 46, " 27	" "		
" 38, " 16	Knut Lio <i>brøtting</i>	1	"
" 48, " 143	" "		
" 46, " 12	Torstein Roe	1	"
" 38, " 20	Th. Brennhovd	1	"
" 26, " 16	Th. Kinnebergbråten	1	"
" 20, " 2	Th. Nibstad	0	"
" 26, " 12	Hans Lien <i>hus</i>	2	"
" 26, " 48	<i>Per</i> Raunedokken	1	"
			<hr/>
			25 hyttetomtrettar

*retta 46-5*

II

I tillegg vert fylgjande hyttetomter frådelt før 6. mars 1973 å innarbeide i reguleringsplanen som bygjetomter. Dersom arealdisponeringstilhøva tilseier det, kan tomtene verta flytta:

1. Tomter frå gnr 46, bnr 18 og gnr 46, bnr 27, Per Sæther:

Tomt gnr 46, bnr 68

" " 46, " 69

" " 46, " 70

" " 46, " 76

I alt 4 tomter

2. Tomt frå gnr 38, bnr 16, Knut Lio:

Tomt gnr 38, bnr 113

1 tomt

3. Tomter frå gnr 38, bnr 20, (48/12) Th. Brennhovd:

Tomt gnr 48, bnr 182

" " 48, " 137

I alt 2 tomter

### III

Stølslaget har merka seg at lektor Torleiv Brennhovd i planforslaget ~~er~~  
~~komme~~ er tildelt 2 tomter, (26/213 og 26/220). Tomtene inngår ikkje  
i forlik av 28. april 1978. Tomtene er begge tinglyst etter 6/3-1973.  
Stølslaget meiner at tomtene etter den praksis som er fulgt for andre,  
må tas ut av planen.

*Torleiv H. Brennhovd*  
*Hell Kammekjenn.*

Gol, den 25. april 1985

*Erling Lio* *Th. J. Per.*

*Tasferri Lis Palien*

*Th. Brennhovd* *Jabro Brennhovd*

*Sigrid E. Brennhovd*

*Kas Sæther*

*H. Brennhovd*

*Per Sæther*

*Knut O Brennhovd* *P. Sæther*

*Edvardi Eismelkstein*

Vedlegg til sak 110/85 K.

GOL KOMMUNE

Tlf.: (067) 74 100

3550 GOL

AVSKRIFT AV BREV DAT. 25. JUNI 1985 FRÅ RANGDI KINNEBERGBRÅTEN.

Til Gol kommune v/ordføreren.

Eg underskrivne Rangdi Kinnebergbråten ser seg nøygd til å sende eit skriv til Gol kommunestyre angående reguleringsplan for Sjauset støslag.

Den nordre hyttetomta som er skyldelt på min datter Kari Kinnebergbråten nå gift Skaret (såkalla arvetomt.) er nå foreslått flytta til ei "grop" mellom dei 2 andre skyldelte hyttetomtene mine, som ikkje eignar seg til hyttetomt.

Mine 3 hyttetomter er skylddelte på staden som er inntegna på kartet, og ikkje på den plassen som er føreslått.

Den foreslåtte hyttetomta er altså ikkje skyldelt.

Eg har skrive under på kartet på den måten at tomtene skal ligge der dei er skyldelt og inntegna og byggeklare. Og har også mått forleta ei ekstratomt som me alle skulle ha, og den ekstra tomta mi har vorte tll beste for dei som har fått meir enn mange nok frå før.

Dersom dette ikkje går igjennom, forlangar eg plana attende.

Med vyrdnad

Rangdi Kinnebergbråten.

Gol, 25. juni 1985.

Dett avskrift:

Olav Kriehaug Lis.





2

FYLKESMANNEN I BUSKERUD

Universitetets Oldsaksamling  
Frederiks gt. 2  
0164 OSLO 1.

OLDSAKSAMLINGEN  
J.nr. 001844 02. SEP 85  
SAKSE: AEC ARK.Nr.

DERES REF.

VÅR REF. (BES OPPGITT VED SVAR)

Jnr. 3229/85 ark. 714.8 OAB

DATO

30.08.1985

REGULERINGSPLAN FOR SJAUSET STØLSLAG.  
NORE OG UVDAL KOMMUNE.

Overnevnte reguleringsforslag er mottatt hos fylkesmannen for stadfesting i medhold av § 27 i bygningsloven av 18.06.1965, jfr. fylkesmakt av 02.07.1973 fra Miljøverndepartementet.

En ber herved om Oldsaksamlingens uttalelse til foreliggende forslag til reguleringsplan.

./.. Vedlagte saksdokumenter bes sendt i retur med uttalelsen.

Etter fullmakt

*Olfrid Buer*  
Olfrid Buer

# GOL KOMMUNE

TEKNISK ETAT

TLF. 067-74 100

3550 GOL

VAR DATO 19.8.1985

DYKKAR DATO

— REFERANSE

— REFERANSE

Fylkesmannen i Buskerud  
Haugesgt. 89

3000 DRAMMEN

*jur. 3229/85  
ark 714.8*

*pull  
MB-AME*

REGULERINGSPLAN FOR OMRÅDET SJAUSET STØLSLAG.  
-----

*OK.*

Gol kommunestyre vedtok nemnde plan med tilhøyrande reguleringsføresegner i møte 26.06.85, sak nr. 110.

Reguleringsplanforslaget er i utgangspunktet fremja av grunneigarane i området. Teknisk etat i kommunen har hjelpt til med reinteikninga av planen på transparent og har fargelagt dei nødvendige kopiar.

Når det gjeld saksdokument 28, kan opplysast at T. Brennhovd har bedt teknisk sjef om å legge brevet med saka når saka vart sendt fylkesmannen for stadfesting.

Med tilvising til ovannemnde bed ein om at planforslaget vert stadfesta.

Gol, 15.08.85

*O. Fjøsne*  
O. Fjøsne  
teknisk sjef

Vedlegg: 4 stk. reguleringsplanforslag på lerretskopi  
4 stk. reguleringsføresegner  
kopi av alle saksdokument etter dokumentliste

# GOL KOMMUNE

## TEKNISK ETAT

TLF. 067-74 100

3550 GOL

VAR DATO

— REFERANSE

DYKKAR DATO

— REFERANSE

### DOKUMENTLISTE:

1. Planforslag med tilhørende føresegner.
2. Bygningsrådssak 257/83 - 1. gongs behandling.
3. Kunngjering av planen i avisene, brev dagsett 05.01.1984
4. Brev dagsett 12.01.1984 til styrer, råd, instansar som har interesse i planen.
5. Utskrift frå møte i generalplanutvalet 30.01.1984, sak nr 27.
6. Utskrift frå møte i kulturutvalet 27.02.1984, sak nr. 6.
7. Utskrift frå møte i landbruksnemnda 23.08.1984, sak nr. 82.
8. Utskrift frå møte i fylkeslandbruksstyret 24.09.1984, sak nr. 436.
9. Brev frå fylkesmannen dagsett 13.02.1984.
10. Brev frå televerket dagsett 27.01.1984.
11. Brev frå vegsjefen dagsett 27.02.1984
12. Utskrift frå møte i Hemsedal bygningsråd 04.05.1984, sak nr. 86.
13. Brev frå teknisk etat i Ål dagsett 05.04.1984.
14. Brev frå Thorleif Kinnebergbråten og Lars Lien v/advokat Asle Hesla dagsett 25.01.1984.
15. Brev frå Ole Flatland dagsett 01.02.1984.
16. Brev frå Erling Lio dagsett 30.01.1984.
17. Brev frå Kjell Raunedokken og Lars Lien dagsett 29.01.1984.
18. Brev frå Tomas Roe dagsett 29.01.1984.
19. Brev frå Torstein Roe dagsett 18.01.1984.
20. Brev frå Gol og Hemsedal lensmannskontor/Ringerike politikammer dagsett h.h.v. 16.01. og 18.01 .1984.
21. Utskrift frå møte i Gol bygningsråd dagsett 9.10.84, sak nr. 274 (2. gongs behandling.
22. Oversendingsbrev til Gol formannskap dagsett 17.10.84
23. Udatert erklæring frå ein del grunneigarar i Sjauset stølslag motteke 28.12.84.
24. Utskrift frå møte i Gol kommunestyre 27.03.85, sak nr. 142.
25. Utskrift frå Gol formannskap 3.06.85, sak nr. 215.
26. Brev frå teknisk etat til Gol formannskap dagsett 13.06.85.
27. Utskrift frå møte i Gol kommunestyre 26.06.85, sak nr. 110.
28. Brev stila til fylkesmannen i Buskerud frå T. Brennhovd dagsett 8.08.85, levert til teknisk etat 9.08.85.
29. Oversiktskart som viser kvar planområdet ligg i kommunen.
30. Reg.plankartet som har vore lagt ut til off. ettersyn.
31. Kart som viser føretekte endringar etter at planen låg ute til off. ettersyn

## REGULERINGSFØRESEGNER TIL REGULERINGSPLAN FOR OMRÅDET SJAUSET STØLSLAG

### § 1

Det regulerte området er på plankart C-1-12 dagsett 24.02.1982 vist med reguleringsgrense. Utnytting i området skal skje i samsvar med reguleringsplan.

### § 2

Før byggjeløyve vert gjeve skal det liggje føre tomtedelings-/utbyggingsplan godkjend av bygningsrådet for vedkomande byggeområde eller så stor del av planområdet som bygningsrådet finn bør detaljplanleggjast samla.

### § 3

#### OMRÅDE FOR HYTTTER OG FRITIDSHUS

Tal for hytteeiningar i dei einskilde hyttefelt er påført plankartet. Med hytteeining meiner ein eitt fritidshusvære med tilhøyrande uthus. Kvar hytteeining kan oppførast med inntil 100 m<sup>2</sup> golvareal.

Bygningsrådet skal ved handsaming av byggjemeldingar sjå til at bygga får god form og materialbruk.

Alle bygningar skal ha saltak og må ikkje ha meir enn ei høgd.

Form, høgd og farge på gjerde skal godkjennast av bygningsrådet.

Grunnmr skal vere tett. Der det vert nytta søyle-/pillarfundament må felta mellom desse stengjast forsvarleg.

### § 4

#### JORD- OG SKOGBRUKSOMRÅDE

Område skal nyttast til tradisjonell landbruksdrift. Det kan oppførast bygningar som har med slik drift å gjera.

### § 5

#### TRAFIKKOMRÅDE

Langs vegar som er opne for ålmen ferdsel skal det vera 30 m. bygge-lineavstand frå vegmidte.

### § 6

Når særlege grunnar talar for det, kan bygningsrådet gjere unntak frå desse reguleringsføresegnene innanfor ramma av bygningslovgjevinga og bygningsvedtektene for kommunen.

frå møteboka til GOL LANDBRUKSNEMND i møte den 23. august 1984  
Av landbruksnemnda's medlemmer medrekna varamenn

Møte 4. Tur	
Dato: 23.8.84	Arkiv: 504.1
Buskerud	

7

Landbruksnemnda Gol		Fylkeslandbruksstyre Buskerud	
Møte 23.08.84	Sak 82/84 J	Møte	Sak
Reg.nr.	Tidl. sak	Reg.nr.	Tidl. sak

REGULERINGSPLAN FOR OMRÅDET SJAUSET.

Det vises til tidligere landbruksnemndsak nr. 54/84 J.  
Siden forrige møte er det kommet skriv fra en del av interessentene innen området v/adv. Ola Tollefsrud. I skrivet blir det, med bakgrunn i tidligere protestskriv fra Torstein Roe, gitt en del nye opplysninger knyttet til plasseringen av hytte-tomtene til Rangdi Kinnebergbråten, Halvor Brennhovd, Per Sæther og Th. Kinneberg-bråten.

Herredsskogmesteren har ut fra drøftingene på møtet i landbruksnemnda den 12.06.84 vært i kontakt med Rangdi Kinnebergbråten og Halvor Brennhovd med tanke på en endret plassering av hyttetomtene deres. I samråd med disse og med bakgrunn i de mijo- og arronderingsmessige forholdene har en kommet fram til følgende:

Vedk. gnr. 46 bnr. 27, Per Sæther:  
Hyttetomta flyttes til nordsiden av setervegen derdet er en hyttekonsentrasjon fra før.

Vedk. gnr. 26 bnr. 98, Rangdi Kinnebergbråten:  
De fire tomtene til R. Kinnebergbråten er lagt til skoghellingen sør for seterlaget. Området som tidligere var hardere beitet, er nå bevokst med veksterlig, yngre gran og her er relativt god mark, bonitet 3- 4. Hyttene, spesielt den nordligste, som er plassert oppe på en haug, vil få en markert beliggenhet i forhold til seterlaget. Rangdi Kinnebergbråten regner imidlertid med at hun bare har denne reelle mulighet til å nytte sin del av hyttekvoten i området, da hun ellers bare har en vanskeligere tilgjengelig briskerem innenfor Hovdestølen mot Hamnaskjel. Hun godtar en flytting av den vestligste av tomtene lenger ned og øst mot den østligste av tomtene, (se merknad på kart).

Vedk. gnr. 48; bnr. 16, Halvor Brennhovd:  
Heller ikke Halvor Brennhovd regner at han har annen mulighet til å få nytte sin hyttekvote i området enn å plassere tomtene i heimeskogen øst for Eldbjørvollen. Området er snauhogd og har god 4. bonitet. Halvor Brennhovd vil imidlertid godta en mindre dominerende plassering av tomtene ved at de legges i den glisne skogen langs eiendommens nordgrense. Det er her glissen bevoksning med eldre gran og noe furu på mer steinet mark, stedvis noe vassjukt.

Sign. Lbn. 	Sign. Fl.st.	Utskrift sendt til
---	--------------	--------------------

50 000 3 83 e s trykk Oslo

frå møteboka til GOL LANDBRUKSNEMND i møte den 23. august 1984.  
Av landbruksnemnda's medlemmer mødrekena varamenn møtte 4.

Landbruksnemnda Gol		Fylkeslandbruksstyre Buskerud	
Møte 23.08.84	Sak 82/84 J	Møte	Sak
Reg.nr.	Tidl. sak	Reg.nr.	Tidl. sak

Framlegg til vedtak:

Gol landbruksnemnd vil, med de endringene som er nevnt, rå til at framlegget til reguleringsplan for området Sjauset blir godkjent.

Nemnda mener at jordloven fortsatt bør gjelde i de kartfestede byggeområder. Når det gjelder allerede godkjente tomter føler nemnda seg bundet av tidligere vedtak av landbruksmyndighetene.

Samrøystes vedtak:

Framlegget vedteke.

Rett utskrift:

Gol, 28. august 1984

*Olav Brønstad*

Sendes med 2 vedlegg til Buskerud fylkeslandbruksstyre, 3000 Drammen til vidare handsaming.

Ein viser elles til saksdokument sendt beinvogas frå Gol bygningsråd.

Gol landbruksnemnd, 3550 Gol, 28. august 1984.

*Olav Brønstad*  
Olav Brønstad

Kopi: Sjauset seterlag v/Th. Kinnebergbråten, 3550 Gol  
Gol bygningsråd, 3550 Gol.

Sign. Lbn.

*Q B*

Sign. Fl.st.

Utskrift sendt til

FYLKESLANDBRUKSSTYRET

I BUSKERUD

IJ/SW J.jnr. 32/84.


3000 DRAMMEN, 25. septemb.1984.

Gol kommune,  
Teknisk etat,  
3550 G O L.

GOL	
27.9.84	504.1
	O.F.

./.. Til underretning sender vi Dem vedlagt utskrift av møteboken for Fylkeslandbruksstyret i Buskerud vedkommende sak nr. 436/1984 J.

Etter fullmakt:

  
Ivar Jørgensen

Gjenpart er sendt til:  
Advokat Ola Tollefsrud,  
3550 GOL.

# FYLKESLANDBRUKSSTYRET

## I BUSKERUD

Buskerud fylkeslandbruksstyres protokoll fra møte 24. 09. 1984.

### Sak 436 J:

Reguleringsplan for Sjauset, plan sist datert 30.12. 1983.

Landbruksnemnda i Gol uttaler i sak 54/1984 J:

Frå Gol bygningsråd sendt til uttale framlegg til reguleringsplan for nemnde område.

Planområdet er på i alt 4100 dekar. Innan dette området finn ein 14 setereigedomar med 76 dekar fulldyrka, og 184 dekar anna jordbruksareal. 1262 dekar er registrert som dyrkbar mark.

Iflg. framlegget til reguleringsplan er det innan området Sjauset 65 eldre hyttetomter m/hytter. I tillegg kjem 14 tomteparseller som fylkeslandbruksstyret tidlegare har godkjent frådelt.

Planen reknar vidare med 21 nye hyttetomter slik at det totale hytte-tomttal for Sjauset iflg. planframlegget vert på i alt 100.

Talet på nye hyttetomter er i samsvar med dei retningsliner for ut-marksutnyttinga i Gol som tidlegare er vedteke av Gol kommunestyre. Kfr. sak 175/78 K.

Ein viser elles til saksvedlegg med eige-domsoversyn og oppgåve over fordeling av hyttetomtene på dei ein-skilde eigedomar.

Gol landbruksnemnd synfarde dei aktuelle arealer i dag. Alle seter-eigedomane innan Sjauset seterlag, med unnatak av Knut O. Brennhovd, var representert under synfaringa. I tillegg var fylkeslandbrukssjef Vale og fylkesagronom Fredriksen med.

Torstein Roe la under synfaringa fram kopi av skriv av 18.01.84 sendt Gol bygningsråd med protest mot plasseringa av tomtene nærast Sjauset setergrend. Etter det ein kunne registrera under synfaringa galdt pro- testen fylgjande tomter: Rangdi Kinnebergbråten, 4 tomter (3 av desse er tidlegare godkjent av landbruksmyndigheitene), Halvor H. Brennhovd, 3 tomter, Per Sæther, 1 tomt og Th. Kinnebergbråten, 1 tomt.

T. Roe grunna protesten med at fleire hyttetomter i nærområdet til setergrenda vil ha uheldig innverknad på jordbruksmiljøet på staden. Roe gjekk inn for at tomtene skulle plasserast lenger vest, nærare Hovdestølen.

### Samrøystes vedtak:

Saka blir å setja ut med tanke om vidare handsaming på neste møte."

Videre uttaler nemnda i sak 83/1984J:



Det vises til tidligere landbruksnemndsak nr. 54/84 J.

Siden forrige møte er det kommet skriv fra en del av interessentene innen området v/adv. Ola Tollefsrud. I skrivet blir det, med bakgrunn i tidligere protestskriv fra Torstein Roe, gitt en del nye opplysninger knyttet til plasseringen av hytte-tomtene til Rangdi Kinnebergbråten, Halvor Brennhovd, Per Sæther og Th. Kinneberg-bråten.

Herredsskogmesteren har ut fra drøftingene på møtet i landbruksnemnda den 12.06.84 vært i kontakt med Rangdi Kinnebergbråten og Halvor Brennhovd med tanke på en endret plassering av hyttetomtene deres. I samråd med disse og med bakgrunn i de miljø- og arronderingsmessige forholdene har en kommet fram til følgende:

Vedk. gnr. 46 bnr. 27, Per Sæther:

Hyttetomta flyttes til nordsiden av setervegen der det er en hyttekonsentrasjon fra før.

Vedk. gnr. 26 bnr. 98, Rangdi Kinnebergbråten:

De fire tomtene til R. Kinnebergbråten er lagt til skoghellingen sør for seterlaget. Området som tidligere var hardere beitet, er nå bevokst med veksterlig, yngre gran og her er relativt god mark, bonitet 3- 4. Hyttene, spesielt den nordligste, som er plassert oppe på en haug, vil få en markert beliggenhet i forhold til seterlaget. Rangdi Kinnebergbråten regner imidlertid med at hun bare har denne reelle mulighet til å nytte sin del av hyttekvoten i området, da hun ellers bare har en vanskeligere tilgjengelig briskerem innenfor Hovdestølen mot Hamnaskjel. Hun godtar en flytting av den vestligste av tomtene lenger ned og øst mot den østligste av tomtene, (se merknad på kart).

Vedk. gnr. 48; bnr. 16, Halvor Brennhovd:

Heller ikke Halvor Brennhovd regner at han har annen mulighet til å få nytte sin hyttekvote i området enn å plassere tomtene i heimeskogen øst for Eldbjørvollen. Området er snauhagd og har god 4. bonitet. Halvor Brennhovd vil imidlertid godta en mindre dominerende plassering av tomtene ved at de legges i den glisne skogen langs eiendommens nordgrense. Det er her glissen bevoksning med eldre gran og noe furu på mer steinet mark, stedvis noe vassjukt.

#### Framlegg til vedtak:

Gol landbruksnemnd vil, med de endringene som er nevnt, rå til at framlegget til reguleringsplan for området Sjauset blir godkjent.

Nemnda mener at jordloven fortsatt bør gjelde i de kartfestede byggeområder. Når det gjelder allerede godkjente tomter føler nemnda seg bundet av tidligere vedtak av landbruksmyndighetene.

#### Samrøystes vedtak:

Framlegget vedtaks!

Som vedlegg følger brev fra Thorstein Roe av 05.06. 1984 og 13.06. 1984 samt brev fra advokat Ola Tollefsrud av 22.06. 1984. Det er også vedlagt kart over endel av planområdet.

Fylkeslandbrukssjefens merknader:

Område F 1 i den landbruksfaglige arealvurdering av utmarksområdene i Gol omfatter deler av eksisterende og planlagt ny hyttebebyggelse. Det strekker seg fra Veslestølen og vestover, men omfatter ikke Hovdestølen og områdene vest for denne.

Stølsområdet på Sjauset må betraktes som et godt landbruksområde. Her er ialt 10-12 stølsvoller - mange er fulldyrket og består av lettdrevet jord. Utenfor stølsvollene er det til dels produktiv skog. I hele stølsområdet er det endel hytter fra før, men mest konsentrert til den vestlige del. Eldre såvel som nye hytter er plassert i tilknytning til veiene i området. Det gir en viss konsentrasjon, og med store ubebygde områder i nord og sydøst.

Thorstein Roe har protestert mot flere hytter omkring sin stølsvoll, gnr. 46 bnr. 12, og mener at tomtene til Rangdi Kinnebergbråten bør flyttes til en teig vest for Hovdestølen. Dette er en ubebygget teig, og flytting av tomtene hit vil kreve veibygging. Fylkeslandbrukssjefen har forståelse for de problemer som Roe viser til i sine brev.

Landbruksnemnda har ikke gått inn for Roe's forslag om flytting av tomter, men anbefaler mindre endringer i samråd med de respektive grunneiere. Fylkeslandbrukssjefen finner å kunne slutte seg til dette, men vil anmode om at den tomt på gnr. 26/98 som ligger nærmest stølsvollen til Torstein Roe også vurderes flyttet.

Landbruksnemnda går inn for at jordloven skal gjelde for kartfestede byggetomter. Fylkeslandbrukssjefen er i prinsippet enig i dette forslag, men en har erfaring for at det er vanskelig å få gjort jordlovens delingsparagraf gjeldende i et tidligere hytteområde. Bakgrunnen er at mange av tomtene allerede har vært solgt.

Fylkeslandbrukssjefen finner derfor ikke å kunne ta opp dette forslaget.

Innstilling:

Buskerud fylkeslandbruksstyre viser til merknadene fra fylkeslandbrukssjefen. Reguleringsforslaget for Sjauset kan anbefales med de endringer som landbruksnemnda har foreslått.

Enstemmig vedtak: Som innstillingen.

Rett utskrift: *P. W. au.*



9

BUSKERUD FYLKESKommUNE  
FYLKESRÅDMANNEN

162.84 504.1 (initials)

Gol kommune  
Teknisk etat

3550 GOL

DERES REF.:

DERES BREV

VÅR REF.:

DATO

U.jnr. 112/84  
Ark. 714  
KAa/IB

13.2.1984

GOL KOMMUNE - REGULERINGSFORSLAG FOR OMRÅDET SJAUSET  
STØLSLAG. PLANKART DAGSETT 24.2.1982, SIST RETTA  
30.12.1983

Dykkar brev av 12.1.1984.

Fylkeskommunen har disse merknadene til regulerings-  
forslaget:

1. Kommuneplansamanhang m.m.

Etter vedtak i kommunestyret den 14.5.1975 har kommunen fastsett ei hytteutbyggingsramme på 13 nye hytter i tidbolken fram til år 1995. Den framlagde planen viser 34 ubygde tomter og 68 oppførte hytter. Skilnaden mellom ubygde tomter og utbyggingsramma har, etter kommunen si utgreiing, årsak i det store talet av tidligare frådelt tomter som er haldne utanom rammetalet.

2. Lokalisering av hyttene

Stort sett ligg dei ubygde tomtene i tilknytning til eksisterande hytter. Noko betre samling på sume av teigane var likevel ynskjeleg med tanke på arealressursane. Ein har merka seg dei 2 tomtene i myrområdet nord for bekken på gnr. 46/18. Både av omsyn til arealbruken og avløpsspørsmålet med fare for forureining av bekken synest desse tomtene noko uheldig plassert. Ei plassering av desse tomtene til sørsida av vegen ville truleg gje eit betre resultat, og bør vurderast.

Den ubygde tomta sør for vegen på gnr. 46/27 ligg noko atskilt og kunne med føremun vore lagt på nordsida vegen i hyttefeltet der.

Det går ikkje fram av plandokumenta kva for tomter som er tidlegare frådelt og dermed truleg noko meir fastbundne enn andre tomter i planen.

Dessutan er det vanskeleg å vurdere dei einskilde tomtene utan å ha vore på staden.

### 3. Vassforsyning

Det synest vere noko sparsamt med avmerka vasskjelder. I østre halvdel av planen manglar det heilt.

### 4. Reguleringsføresegner

Reguleringsføresegnene synest å vere greie. I § 5 bør trafikkområde endrast til fellesareal køyreveg eller ev. hovedveg.

Fylkeskommunen vil seie seg samd i at langs veg for ålmenn ferdsel bør byggegrensa vere 30 m.

Ein har tillate seg å halde attende det hitsende planmaterialet.

Etter fullmakt



Otmar Muhr

plan- og utbyggingssjef

  
Kåre Aase



STATENS VEGVESEN  
VEGSJEFEN I BUSKERUD FYLKE

29.2.84 504.1 0.7.

4

Saksbehandler Tovslid

Gol kommune  
Teknisk etat

3550 GOL

Deres ref.  
OF/åt

Var ref.  
0286/84  
AT/MS

Ark. nr.  
363-17

Dato  
27. februar 1984

GOL KOMMUNE - FORSLAG TIL REGULERINGSPLAN FOR OMRÅDET  
SJAUSET STØLSLAG.

Vi har mottatt for uttalelse ovennevnte planforslag  
datert 24.02.82 (tegn. nr. C-1-12).

Vi har ikke merknader til planforslaget.

De tilsendte dokumenter beholdes her.

Gjenpart: Buskerud fylkeskommune, Plan- og utbyggingsavd.,  
Haugesgt. 89, 3000 DRAMMEN.

Etter fullmakt:

*Thomas Thomassen*  
Thomas Thomassen  
Overingeniør

*Arne Tovslid*  
Arne Tovslid  
Avd.ing.

Kommune	Styre rad. utvalg m v.	Motested	Møte dato
Gol	Kommunestyret	Kommunehuset	26.06.1985
Gol	Formannskapet	Kommunehuset	17.06.1985
Gol	Formannskapet	Kommunehuset	03.06.1985

Sak nr. 215/85 F                      241/85 F.  
 Utsett K. sak 42/85            110/85 K.

REGULERINGSPLAN FOR SJAUSET.

Vedlegg: Forlik i Sjauset støttslag 25.april 1985.

Etter avtale mellom ordføreren og grunneigarane skulle saka føreleggjast eigarane i nytt møte før reguleringsplanen vert behandla.

Samrøystes VEDTAK i formannskapet 03.06.1985:

Saka vert å sende attende til støttslaget til fråsegn før saka blir behandla i formannskapet - etter at bygningsrådet har uttala seg.  
 Nytt vedlegg: Brev frå teknisk sjef 13.6.85

Samrøystes TILRÅDING i formannskapet 17.06.1985:

Formannskapet rår til at reguleringsplanframlegg på kart C - 1 - 12 dagsett 24.02.1982, sist korrigert 03.06.1985, med fylgjande rettingar, vert vedteke:

- 1) Ei bebygd hyttetomt på gnr. 38, bnr. 16 vert påført
- 2) Formannskapet rår difor til at det endra planforslaget med den merknad at den nordlegaste av tomtene til Rangdi Kinnebergbråten bør flyttast til området mellom dei to sørlegaste tomtene fordi den nordlegaste tomta har ei uheldig lokalisering oppe på ein haug.

Kommunestyret i møte 26.06.1985:

Brev dagsett 25.06.1985 frå Rangdi Kinnebergbråten vart lagt fram i kommunestyret.

Ordføreren gjorde framlegg om at punkt 2 i formannskapet sitt framlegg skulle gå ut.

Med denne endringa vart framlegget til formannskapet sitt framlegg vedteke.

Sign.


Rett utskrift  
 Gol, 26.06.1985

Beit Langehaug

Utskrift sendt til

Styret for Sjauset støttslag.  
 Teknisk etat/bygningsrådet.

SJAUSET STØLSLAG



F O R L I K

År 1985, den 25. april gjorde stølseigarane i Sjauset stølslag forlik om utarbeiding av reguleringsplan for støslagsområdet.

Forliket er å sjå som endring av forliket som vart gjort 28. april 1978.

I

Fylgjande tal for nye hytter vert å leggje til grunn for utarbeiding av reguleringsplan for Sjauset stølslag:

Gnr 16, bnr 11	Sigrid Brennhovd	4	hyttetomtrettar
" 26, " 34	Torstein Lislalien	2	"
" 48, " 16	Halvor H. Brennhovd	3	"
" 48, " 18	Engebret I. Brennhovd	3	"
" 26, " 98	Rangdi Kinnebergbråten	3	"
" 20, " 13	<i>del - Knut, Torstein, Per</i>	2	"
" 46, " 18	Per Sæther	1	"
" 46, " 27	" "		
" 38, " 16	Knut Lio <i>brøt Lio</i>	1	"
" 48, " 143	" "		
" 46, " 12	Torstein Roe	1	"
" 38, " 20	Th. Brennhovd	1	"
" 26, " 16	Th. Kinnebergbråten	1	"
" 20, " 2	Th. Nibstad	0	"
" 26, " 12	Hans Lien <i>brøt Lien</i>	2	"
" 26, " 48	<i>Knut</i> Raunedokken	1	"
		<hr/>	
		25	hyttetomtrettar
		<hr/>	

*retta 46-5*

II

I tillegg vert fylgjande hyttetomter frådelt før 6. mars 1973 å innarbeide i reguleringsplanen som bygjetomter. Dersom arealdisponeringstilhøva tilseier det, kan tomtene verta flytta:



1. Tomter frå gnr 46, bnr 18 og gnr 46, bnr 27, Per Sæther:

Tomt gnr 46, bnr 68

" " 46, " 69

" " 46, " 70

" " 46, " 76

I alt 4 tomter

2. Tomt frå gnr 38, bnr 16, Knut Lio:

Tomt gnr 38, bnr 113

1 tomt

3. Tomter frå gnr 38, bnr 20, (48/12) Th. Brennhovd:

Tomt gnr 48, bnr 182

" " 48, " 137

I alt 2 tomter

### III

Stølslaget har merka seg at lektor Torleiv Brennhovd i planforslaget ~~for~~  
~~kommen~~ er tildelt 2 tomter, (26/213 og 26/220). Tomtene inngår ikkje  
i forlik av 28. april 1978. Tomtene er begge tinglyst etter 6/3-1973.  
Stølslaget meiner at tomtene etter den praksis som er fulgt for andre,  
må tas ut av planen.

*Torleiv H. Brennhovd*  
*Hell Kommisjonen.*

Gol, den 25. april 1985

*Erling Lio* *Th. J. Røe*

*Tascheri Lis Palien*

*Ø. Brennhovd* *Galva Brennhovd*

*Sigrid E. Brennhovd*

*Kas Rein.*

*J. Finnudal*

*Per Sæther*

*Knut O Brennhovd* *P. Sæther*

*Øyvind Stommesund*

Vedlegg til sak 110/85 K.

GOL KOMMUNE

Tlf.: (067) 74 100

3550 GOL

AVSKRIFT AV BREV DAT. 25. JUNI 1985 FRÅ RANGDI KINNEBERGBRÅTEN.

Til Gol kommune v/ordføreren.

Eg underskrivne Rangdi Kinnebergbråten ser seg nøygd til å sende eit skriv til Gol kommunestyre angående reguleringsplan for Sjauset stølslag.

Den nordre hyttetomta som er skyldelt på min datter Kari Kinnebergbråten nå gift Skaret (såkalla arvetomt.) er nå foreslått flytta til ei "grop" mellom dei 2 andre skyldelte hyttetomtene mine, som ikkje eignar seg til hyttetomt.

Mine 3 hyttetomter er skylddelte på staden som er inntegna på kartet, og ikkje på den plassen som er føreslått.

Den foreslåtte hyttetomta er altså ikkje skyldelt.

Eg har skrive under på kartet på den måten at tomtene skal ligge der dei er skyldelt og inntegna og byggeklare. Og har også mått forleta ei ekstratomt som me alle skulle ha, og den ekstra tomta mi har vorte til beste for dei som har fått meir enn mange nok frå før.

Dersom dette ikkje går igjennom, forlangar eg plana attende.

Med vyrdnad

Rangdi Kinnebergbråten.

Gol, 25. juni 1985.

Dett avskrift:

Olaug Kriehaug Liss

Kommune	Styre, rad, utvalg m. v.	Motested	Møte dato
Gol	Formannskapet	Kommunehuset	03.06.1985

Sak nr.

215/85 F

Utsett K. sak 42/85

REGULERINGSPLAN FOR SJAUSET.

Vedlegg: Forlik i Sjauset støslag 25.april 1985.

Etter avtale mellom ordføreren og grunneigarane skulle bygningsrådet føreleggjast eigarane i nytt møte før reguleringsplanen vert behandla.

Samrøystes VEDTAK i formannskapet 03.06.1985:

Saka vert å sende attende til støslaget til fråsegn før saka blir behandla i formannskapet - etter at bygningsrådet har uttala seg.

GOL KOMMUNE		
Teknisk etat		
Dato.	Arkiv.	Saksakh.
5.6.85	504.1	OT

Sign.

inguld M Ertas

Utskrift sendt til

Styret for Sjauset støslag  
Teknisk etat / bygningsrådet.

4

Notat til Topografisk Arkiv  
Angår hyttebygging på Sjauset, Gol k. Buskerud

Undertegnede var i telefonkontakt med Torleif Kinnebergbråten 6. januar 1986. Han hadde tidligere snakket med bestyrer A.E. Christensen om hvorledes det hadde seg at Sjausetplanen var kommet til Oldsaksamlingen. Jeg redgjorde for bestemmelsene i kulturminneloven som pålegger kommunene om å fremlegge alle reguleringsplaner for vernemyndigheten. Videre påpekte jeg at denne konkrete planen var oversendt UO fra fylkesmannen da planen slik det er forutsatt, ikke har vært forelagt oss. Jeg lovet ham at vi vil gjøre vårt arbeid så tidlig som mulig til våren, og at vi ved vårt møte med Gol kommune i februar kan diskutere saken, dersom kommunen har en løsningsmodell som bringer grunneigere ut av uføret.

Han ble også gjort oppmerksom på at vi hadde hatt folk på Gol i et forsøk på å få planen ferdig før vinteren.

  
Tom H Haraldsen

47-10 0

T. Renslo,  
4380 Hauge i Dalane, Rogaland.  
tlf. 04 477557.

15.1.86.

Oldsakssamlingen,  
Frederiks gate 2,  
0164 - Oslo 1.



Vedr. Reguleringsplan for området Sjauset støttslag, Gol kommune og undersøkelse etter ev. jernvinne der.

Som dere vil se av vedlagte kartkopiutsnitt av denne reguleringsplanen for Sjauset støttslag, eier jeg hyttetomtten som er merk. med rødt kryss. Jeg har nå i mange år ventet på å få komme i gang med hyttebygging der. Planen var nå å sette igang med dette der oppe i midten av juni i år. Iflg. brevet til fylkesmannen (se kopi) har dere vært der oppe og vel da undersøkt på noen av tomtene. Har dere i tilfelle vært på min tomt? I tilfelle kunne da kanskje denne tomta være klar til å godkjennes for bebygging fra deres side. Slik jeg forsto teknisk etat i Gol kom. var det dere de nå ventet på for endelig klargjøring av denne reguleringsplanen. En annen sak er jo at Gol kom. for lenge siden burde ha kontaktet dere for å få gjort denne jernvinne-undersøkelse -n. Jeg har nå ventet i så mange år på å komme igang med denne hyttebygginga der oppe at nå må det skje noe til sommeren. Kan dere klare dette arbeidet så raskt til våren (ca 1. mai skulle det være bart der oppe) at jeg kan komme igang med byggearbeide på hytta i midten av juni i år?

Håper på svar snart og at dere har gode nyheter - i svarbrevet.

2 vedlegg.

Med vennlig hilsen

T. Renslo

# UNIVERSITETET I OSLO

OLDSAKSAMLINGEN  
FREDERIKS GATE 2, 0164 OSLO 1  
TELEFON (02) 41 63 00



UNIVERSITY MUSEUM OF  
NATIONAL ANTIQUITIES  
FREDERIKS GATE 2, 0164 OSLO 1

Fylkesmannen i Buskerud,  
Fylkeshuset,  
3000 Drammen.

OSLO, 25. november 1985.

SAKSBEHANDLER: JR

FYLKESMANNEN I  
BUSKERUD

5286 27.11.85

714.8

DERES REF.:

VAR REF.: (BES OPPGITT VED SVAR) 2022/85, THH/GI.

## REGULERINGSPLAN FOR OMRÅDET SJAUSET STØLSLAG, GOL KOMMUNE.

Vi viser til Deres henvendelse vedrørende ovennevnte planforslag.

Da det kjennes til jernvinne i området, er det nødvendig å foreta en grundig befaring på stedet. Dessverre forårsaket sne i fjellet at dette arbeide bare ble påbegynt. Vi må derfor be om at den videre planbehandling stoppes til vi har fått foretatt nødvendige befaringer. Disse kan først utføres når det blir snebart våren 1986.

Med hilsen

Arne Emil Christensen  
bestyrer

Tom H. Haraldsen  
mag.art.



Dugurdshøgdi

Dugurdshøgei

48/18

26/98

975  
Dugurdshøgdi

Dugurdshøgdi

38/16

46/12

38/20

1012.5

26

34

20/13

46/27

16/11

Hovdestolen

932.5  
Ukiart  
leierforhold

1h  
Pikhaug

17/111

926

Narveset

Jordheimstolen

21/2

=A

T. Renslo,  
4380 Hauge i Dalane, Rogaland.  
tlf. 04 477557.

15.1.36.

Oldsaksamlingen,  
Frederiks. gate 2,  
0164 - Oslo 1.

*j.nr. 144/86*

OLDSAKSAMLINGEN	
J.nr. 000868	07 APR. 86
SAKSB. <i>ABC</i>	ARK.Nr.

Vedr. Reguleringsplan for området Sjauset stølslag, Gol kommune og undersøkelse etter ev. jernvinne der.

Som dere vil se av vedlagte kartkopiutsnitt av denne reguleringsplanen for Sjauset stølslag, sier jeg hyttetonten som er merket med rødt kryss. Jeg har nå i mange år ventet på å få komme igang med hyttebygging der. Planen var nå å sette igang med dette der oppe i midten av juni i år. Iflg. brevet til fylkesmannen (se kopi) har dere vært der oppe og vel da undersøkt på noen av tomtene. Har dere i tilfelle vært på min tomt? I tilfelle kunne da kanskje denne tomta være klar til å godkjennes for bebygging fra deres side. Tilfjellforsto representanten etat i Gol kom. var det dere de nå ventet på for endelig klargjøring av denne reguleringsplanen. En annen sak er jo at Gol kom. for lenge siden burde ha kontaktet dere for å få gjort denne jernvinneundersøkelsen. Jeg har nå ventet i så mange år på å komme igang med denne hyttebyggingen der oppe at nå må det skje noe til sommeren. Kan dere klare dette arbeidet så raskt til våren (ca 1. mai skulle det være bært der oppe) at jeg kan komme igang med byggearbeide på hytta i midten av juni i år?

Håper på svar snart og at dere har gode nyheter - i svarbrevet.

2 vedlegg.

Med vennlig hilsen

*T. Renslo*

T. Renslo

*Da jeg enda  
ikke har hørt  
noe fra dere - hellater  
Jeg meg i mare - på svar.  
Med vennlig hilsen  
3/4-86. *T. Renslo.**



# UNIVERSITETET I OSLO

7

OLDSAKSAMLINGEN  
FREDERIKS GATE 2, 0164 OSLO 1  
TELEFON (02) 41 63 00



UNIVERSITY MUSEUM OF  
NATIONAL ANTIQUITIES  
FREDERIKS GATE 2, 0164 OSLO 1

Hr, T. Renslo  
4380 Hauge  
Rogaland

OSLO 7. april 1986

SAKSBEHANDLER:

DERES REF.:

VAR REF.: (BES OPPGITT VED SVAR)

journal 144/86  
868/86

ANGÅR: REGULERINGSPLAN FOR SJAUSET STØLSLAG, GOL K.

Vi viser til Deres henvendelse vedrørende ovennevnte planforslag.

Vedlagte brev skulle vært sendt Dem i januar. Av en eller annen grunn er det blitt liggende. Vi beklager at det ikke har vært sendt tidligere og takker for purringen.

Tom H Haraldsen  
mag art.

Hr T. Renslo  
4380 Hauge i Dalane  
journ 144/86

Angår reguleringsplan for Sjauset stølslag, Gol kommune


Vi viser til Deres brev av 15. januar 1986 vedrørende ovennevnte planforslag.

Som det fremgår av vårt brev til Gol kommune er vi innstillet på å gjennomføre de nødvendige registreringer og befaring av området til våren. Vi vil da vurdere de planlagte utbyggingstomter i samband med de funn vi måtte gjøre innen planområdet. Hvilke konsekvenser dette måtte få for planen er det umulig å si noe om, på det nåværende tidspunkt. Vi vil imidlertid søke å få gjort vår del av planarbeidet så tidlig som mulig til våren. Den videre progresjon i saken vil deretter være kommunens ansvar.

Vi har ikke vært i nærheten av Deres tomt, og kan derfor ikke si noe konkret om den. Saksgangen er imidlertid den, at De må påregne at vår uttalelse når den foreligger vil omfatte hele planområdet.

med hilsen  
Arne Emil Christensen  
bestyrer

Tom H Haraldsen  
mag.art.



UNIVERSITETETS  
OLDSAKSAMLING

FREDERIKS GATE 2  
OSLO 1

Gårds/bruksnavn Sjauset Stølslag	
G.nr./br.nr.	
Kommune Gol	Fylke Buskerud
Sogn	Prestegjeld
Eier/bruker, adr.	
Gjelder: Befaring av reguleringsplan for området Sjauset Stølslag.	
Flyfoto	Kartref.
Innber./rapport/reg. ved: E. Uleberg	Dato 3. juni 1986.

Registreringen ble utført av E. Klubbenes og E. Uleberg 1. - 3. juni 1986. Det var i første rekke området rundt de planlagte hyttetomtene som ble gått over, slik at det antagelig er mer fornminner i området, Sørlig i den nordlige delen av planen, der terrenget heller mot NØ og det er mer bjerk enn i resten av området, er det stor sjangse for å finne fler.

Store deler av det gjennom søkte området består av setre. Ved mange av disse er det nydyrket. Det er også satt opp en rekke hytter i området allerede. Fornminnene er inntegnet på vedlagte kart M1:5000. Kartmarkeringene er omtrentlige.

- R1: Tidligere registrert av ØK. Jernvinneplass på Steinsrud/Tryhusvollen. Utstrekning ca. 13m. Den ligger i Ø-enden av myr. ca. 130m SØ for seterbuas SØ-hjørne, 30m SØ for løas SØ-hjørne. Slagg i dagen, antakelig ikke renneslagg.
- R2: Grop med tydelig voll på tre kanter, 5m i diameter, 0,50m dyp. Noe kull.
- R3: Oval grop, ca. 2,5x3m. Utydelig voll, noe kull. Ca. 0,40m dyp. Denne ligger på en flate med andre mindre tydelige groper i nærheten.
- R4: Kullgrop, ca. 4,5m i diameter, ca. 1m dyp. Den ligger like ved traktorvei.

Gårds/bruksnavn	
Sjauset Stølslag.	
G.nr./br.nr.	
Kommune	Fylke
Gol	Buskerud

- 2 -

- R5: Grop som ligger ca. 100m S for R4. Ca. 5x5m, mer firkantet enn rund. Stein i bunnen, voll på to kanter. Prøvestikk viste kull.
- R6: Oval, nesten rektangulær grop i skråning. Kull. Voll der den ikke er skåret inn i skråningen. 3,5x4m.
- R7: Tilnærmet rektangulær grop skåret inn i skråning. 2,5x3,5m. Kull.
- R8: Oval grop med oppkastet masse i S-kant. 1x2m innvendig, 2,5x3,5m målt ved ytterkant av voll. Ca. 0,40m dyp. Ca. 17m N for hytte.
- R9: Oval grop som flater ut i N-enden, slik at målene blir ca. 3x3m. =,40m dyp. Ca. 6m N for hyttehjørne.
- R10: Kullgrop med lav, bred voll langs den sørlige halvparten. Ytre diameter 6m, indre diameter 3m. Ca. 0,70m dyp. Den ligger på setervollen ca. 10m N for uthus.
- R11: Kullgrop med voll. Ytre diameter 7m, indre 3,5m. Ca. 0,90m dyp. Ligger 20m 260<sup>g</sup> SV for knekk i steingjerdet.
- R12: Oval grop med noe kull. 3,5x4,5m. 0,50m dyp.
- R13: Grop med noe kull, ca. 5m i diameter, ca. 0,50m dyp. Rett Ø for denne ligger en avlang, uregelmessig grop. Prøvestikk viste ikke kull.
- R14: Steinfylt grop i veikanten. Kantene rundt er høyere enn veien, men sett i forhold til terrenget ellers, ser det ikke ut som voll. 4,5m i diameter.
- R15: Oval grop skåret inn i skråning, 2,5x3,5m, ca. 0,40m dyp. Prøvestikk viste noe kull.
- R16: Kullgrop med voll rundt deler av gropa. Ytre diameter 7m, indre diameter 4m. ca. 0,70m dyp. Gropa ligger rett V for gjerde.

Dessuten ble det funnet en grop rett på V-utsiden av planen; R (un), kullgrop med ytre diameter 6,5m, indre diameter 3m, dybde 0,60m.

Gårds/bruksnavn		Sjauset Stølslag.
G.nr./br.nr.		
Kommune	Gol	Fylke Buskerud

- 3 -

På Hovdestølen ligger det to runde, grunne groper med en ca. 2m bred voll mellom. Den vestre har tydelig voll nesten helt rundt, den østre ser ut til å være skåret over i N, og en lav, rett voll går parallelt med "bruddene", ca. 3m N for disse. Den rette vollen er ca. 6,5m lang, i vestenden sees såvidt et hjørne.

SV for den vestre gropa ligger en liten grop som er snaut 1m i diameter, og ca. 0,30m dyp.

Gropene ligger på flaten oppe ved selet, og det kan se ut som det går et veifar opp og slutter mellom den østre gropa og den rette vollen.

E. Uleberg.



NARVESET STOLSLAG  
 kopi av Reg. kart. Redusert til 70%

Oldsaksamlingen

Fredensgt 2

0164 - Oslo 1.

Oslo, 21/6. 86.

I

OLDSAKSAMLINGEN	
J.nr. 001452	24 JUNI 86
SAKSB. AEC	ARK.Nr.

Vedr.: Reg. pl. for området Sjaiset  
Stølslag i Gølv Kommune.

Jeg har lyttet om i nevnte område, men kan ikke få legge for Dere på forordningsbehandlet planen. Hvor langt er Dere kommet - og når blir Dere ferdige med dette arbeidet? I skrivelse til Gølv kom. opplyste at det hele nå sto på Dere - og at denne lytteplanen ellers var godkjent og klargjort. For ca et år siden, ble grunneierne i for nevnte område - eller mange års mangling - enige om en forordningsmål på disse på lytteplanene. Jeg ber Dere derfor på det underligste at Dere nå ikke foretar Dere noe med denne lytteplanen som resulterer i at dette svake forslaget mellom nevnte grunneiere om forordning av lytteplanene - igjen går i stykker. Dersom Dere vil prøve sammen slik at en eller flere taster i denne lytteplan nå trilles

ut - kan dette <sup>II</sup> bli resultatet.  
Klager - kan føre til at Kommunens  
forlanger ny behandling av planen  
i grunneierlaget. Å komme fram  
til enighet her om en ny fordelings-  
måttel av dere nedvurerte lufttvekster-  
kan for årliden. Dette har en  
erfaring for fra slike møter tidligere.  
Etter min mening er det vel  
faktisk dere som nå avgjør  
om den framlagte plan for  
lufttbygging innen Sjøiset stols-  
lag allerede er klar bli  
endelig klar. Jeg håper dere har  
forståelse for oss som har smittet  
nente i årens på å få bygge  
seg luftt her opp. Ha oss ikke  
nente lenger i det ivisse-nå!

Håper å høre fra  
Dere med det beste.  
På forhånd takk!

Med vennlig  
hilsen

c/o f.t.

T. Kistaliem,  
Granliene,

3550 Gal.

T. Rensd.



# UNIVERSITETET I OSLO

OLDSAKSAMLINGEN  
FREDERIKS GATE 2, 0164 OSLO 1  
TELEFON (02) 41 63 00



UNIVERSITY MUSEUM OF  
NATIONAL ANTIQUITIES  
FREDERIKS GATE 2, 0164 OSLO 1

KOPPI

Fylkesmannen i Buskerud,  
Fylkeshuset,  
3000 Drammen.

Gol kommune,  
Teknisk etat,  
3550 Gol.

OSLO, 24. juli 1986.

SAKSBEHANDLER:

DERES REF.: 3229/85 ark. 714.8 OAB.

VAR REF.: (BES OPPGITT VED SVAR) 1844/85 THH/GI.

## REGULERINGSPLAN FOR SJAUSET STØLSLAG, GOL KOMMUNE, BUSKERUD:

Vi viser til Deres henvendelse vedrørende ovennevnte planforslag, som vi har fått oversendt fra Fylkesmannen i Buskerud.

I henhold til avtale ble området befart av våre representanter 1. - 3. juni d.å.. Innen planområdet ble det funnet 15 trekullgroper, i tillegg til jernvinneplassen som var kjent fra tidligere, jfr. innberetning med kart.

Vi antar at reguleringsplanen kan omarbeides, slik at de fleste av fornminnene bevares. I denne sammenheng ser vi det som viktig at fornminnene, der det er mulig, blir liggende på felles areal. Videre bør det enkelte fornminne med sikringsone, reguleres som spesialområde. På Tryhusvollen er det en jernvinneplass, R1. Det ville være ønskelig at hyttefeltet ved R2 ble flyttet, slik at man her fikk bevart et mest mulig komplett jernvinneanlegg.

Vi forutsetter at revidert plan med bestemmelser oversendes oss til uttalelse.

I den utstrekning det er nødvendig er vi innstillet på at det kan bli aktuelt å måtte frigi noen av fornminnene. I så tilfelle må det søkes særskilt om dette. Fornminnene vil, dersom frigivelse innvilges, bli undersøkt og dokumentert. Omkostninger vedrørende dette arbeidet må dekkes av kommunen, jfr. kulturminnelovens §§ 9 og 10. Arkeologiske undersøkelser kan først finne sted sommeren 1987. Eventuell frigivelses-søknad kan behandles i U.O.s fornminneutvalg ved første møte til høsten, 25. august.

Med hilsen

Arne Emil Christensen  
bestyrer

Vedlegg.

Kopi: Fylkeskonservatoren i Buskerud.  
T. Renslo, 4380, Hauge i Dalane.

Tom H. Haraldsen  
mag.art.



UNIVERSITETETS  
OLDSAKSAMLING

FREDERIKS GATE 2  
OSLO 1

Gårds/bruksnavn Sjauset stølslag.	
G.nr./br.nr.	
Kommune Gol	Fylke Buskerud
Sogn	Prestegjeld
Eier/bruker, adr.	
Gjelder: Befaring i forbindelse med reguleringsplan for området Sjauset stølslag.	
Flyfoto	Kartref.
Innber./rapport/reg. ved: Tom H. Haraldsen	Dato 20. juli 1986.

Området ble befart av undertegnede og Anne Marie Frantzen. Området er tidligere befart av Espen Uleberg 1/6.86. Han fant da en rekke kullgroper innenfor planområdet. Ved økonomisk kartverks tidligere registreringer var det oppdaget at det på Tryhusvollen skulle være en slagghaug. Tryhusvollen har gårds- og bruksnummer 38/20. Hensikten med mitt besøk var å vurdere de topografiske forhold rundt slagghaugen, slik at man kanskje innenfor området kunne få bevart mest mulig av det opprinnelige landskap sammen med flest mulig kulturminner. Restområdet er, som det fremgår av Espen Ulebergs innberetning, dels ødelagt av hytter, og dels er landskapet endret gjennom nydyrking. Befaring var videre nødvendig, da Oldsaksamlingen overfor Gol kommune har anmodet om at hyttefeltet på Tryhusvollen (Ulebergs registrering R2) skal utgå. Dette for nettopp å ta vare på landskapets karakter i området. Ved besøket viste det seg veldig vanskelig å finne igjen de registrerte fornminner. Dette skyldes at undervegetasjonen med undergress var blitt veldig langt, slik at landskapsdetaljene viskes ut. Slagghaugen, R1, er imidlertid merket med et R1 merke på et bjørketre i haugens sørøstre kant. Registrering R2 ble til tross for tråling av terrenget ikke gjenfunnet. Ulebergs registrering R4 ligger sørøst for traktorveien og er ytterligere merket med R4 på en granlegg. Traktorveien går helt i kanten av gropa, slik at vollens innerkant ligger 1 1/2 meter fra slitesporene til traktoren.

Gårds/bruksnavn	
Sjauset Stølslag.	
G.nr./br.nr.	
Kommune	Fylke
Gol	Buskerud


- 2 -

R4B. Grop liggende ca. 100 - 150m S for R4, på toppen av en markert grushaug og med sti i nordvest kant. Gropa er ca. 6 1/2m i tverrmål med innvendig grop 4m, dybde 1m, med godt markert voll med endel stein i. Det er dels mye finmateriale i gropa. Trolig er R4B samme som R5, da denne ikke er gjenfunnet etter beskrivelsen.

21/7.1986.

Undertegnede og Anne Marie Frantzen fulgte Kathy Elliot og hennes registreringslag og besøkte flere utvalgte fornminner innenfor reguleringsplan for Mølne stølslag, og da i første rekke slagghorekomster. Videre ble planområdet for Tretteskogane besøkt. På Brenn er det flere åkerreiner, rydningsrøyser, og endel kullgroper. Besøket på Brenn var foranlediget av at registrantene ikke hadde sett åkerreiner og rydningsrøyser i forbindelse med høyfjellsjordbruk tidligere.

  
Tom H. Haraldsen



UNIVERSITETETS  
OLDSAKSAMLING

FREDERIKS GATE 2  
OSLO 1

12

Gårds/bruksnavn Sjauset stølslag.	
G.nr./br.nr.	
Kommune Gol	Fylke Buskerud
Sogn	Prestegjeld
Eier/bruker, adr.	
Gjelder: Notat til top.ark.	
Flyfoto	Kartref.
Innber./rapport/reg. ved: Tom H. Haraldsen	Dato 29. juli 1986.

Undertegnede var i telefonisk kontakt med teknisk sjef Fjøsne, Gol kommune, tirsdag 29. juli, vedrørende reguleringsplan for området Sjauset stølslag. For om mulig å komme frem til en bedre planløsning enn den vi har uttalt oss til, ble vi enige om å få arrangert et møte så snart som mulig etter 11. august mellom Oldsaksamlingen, teknisk etat og herredsskogmesteren, slik at vi kan få en avklaring angående flytting av hytter etc. på stedet.

  
Tom H. Haraldsen.

OLDSAKSAMLINGEN  
FREDERIKS GATE 2, 0164 OSLO 1  
TELEFON (02) 41 63 00



UNIVERSITY MUSEUM OF  
NATIONAL ANTIQUITIES  
FREDERIKS GATE 2, 0164 OSLO 1

NOPI

Herr T. Renslo,  
c/o T. Lyslalien,  
Granliene,  
3550 GOL.

OSLO, 29. juli 1986.

SAKSBEHANDLER:

DERES REF.:

VAR REF.: (BES OPPGITT VED SVAR) 1452/86 THH/GI.

REGULERINGSPLAN FOR OMRÅDET SJAUSET STØLSLAG.  
GOL KOMMUNE, BUSKERUD.

Vi viser til Deres brev datert 21. juni 1986 vedrørende ovennevnte sak. Oldsaksamlingen har i brev av 24. juli til Gol kommune (vedlagt) anmodet om at reguleringsplanen justeres. Dette betyr at noen av hyttene må flyttes, og at man søker å komme frem til en tomteoppdeling slik at fornminnene blir liggende på felles areal.

Videre har vi bedt kommunen om at hyttefeltet på Tryhusvollen flyttes slik at det ikke blir liggende hytter mellom jernvinne- plassen og de omkringliggende kullgroper. Hensikten er at man her kan få bevart et mest mulig komplett jernvinneanlegg.

Oldsaksamlingen har bedt om å få oversendt et revidert plan- utkast fra kommunen med tilhørende bestemmelser. I den utstrek- ning det er nødvendig er vi også innstillet på å frigi noen av fornminnene. I så tilfelle må det søkes særskilt om dette. En revidert plan med bestemmelser og eventuell søknad om fri- givelse kan behandles i Oldsaksamlingens fornminneutvalg ved første møte til høsten, 25. august.


Med hilsen

Arne Emil Christensen  
bestyrer

Tom H. Haraldsen  
mag.art.

Vedlegg.

Kopi: Gol kommune, teknisk etat.



UNIVERSITETETS  
OLDSAKSAMLING

FREDERIKS GATE 2  
OSLO 1

14

Gårds/bruksnavn	
G.nr./br.nr.	
Kommune Gol kommune	Fylke Buskerud
Sogn	Prestegjeld
Eier/bruker, adr.	
Gjelder: Innberetning til topografisk arkiv	
Flyfoto	Kartref.
Innber./rapport/reg. ved: Tom H. Haraldsen	Dato 20. august 1986

REGULERINGSPLAN FOR OMRÅDET SJAUSET STØLSLAG,  
GOL KOMMUNE, BUSKERUD.

Fellesbefaring hvor det deltok representanter for Sjøaset Stølslag, Landbrukseraten og Skogbruks-  
etaten samt Espen Uleberg, Oldsakssamlingen og  
undertegnede.

Befaringen fant sted 20. august 1986.

Befaringen var foranlediget av at Oldsakssamlingen  
ved en befaring hadde funnet en rekke fornminner i  
tilknytning til de planlagte hyttetomter. Vi hadde  
derfor avtalt med Teknisk sjef Fjøsne at vi skulle  
prøve å få til en justering av planen, slik at det  
ikke skulle oppstå konflikter med fredete forn-  
minner.

Ovennevnte ambisjon lot seg oppfylle ved at det  
nå foreligger planforslag som innebærer at alle  
kjente fornminner kan bli liggende.

Ved befaringen ble det funnet flere nye fornminner.  
Ved R2 ble det funnet en grop med en L-formet ned-  
skjæring. Nedskjæringen har side 3.5 m. Gropa er  
dårlig markert. Dette skyldes hovedsakelig at den  
er kraftig overvokst og at det har stått flere  
trær på stedet. R2 ligger ca. 50 m SØ for 2B.

Gårds/bruksnavn	
G.nr./br.nr.	
Kommune Gol	Fylke Buskerud

Registrering R4 er feilplasert på registreringskartet. Den skal ligge ca. 20 m SØ for tomtegrensen. Registrering R1B. Kullgrop beliggende ca. 5 m N for hytteveggen. Gropa er 2.5 m vid og er ca. 60 cm dyp. Den er godt markert.

Grunnmur og kjeller for hytta på stedet er gravd ut i noe som har vært en stor slagghaug. Ved hytteveggen ligger det en stor slagglump med tverrmål på ca. 40 cm. Ellers er det slag i dagen over hele området.

Hyttetomten ved R7 er flyttet lenger mot S, slik at kullgropa blir liggende N for tomten.

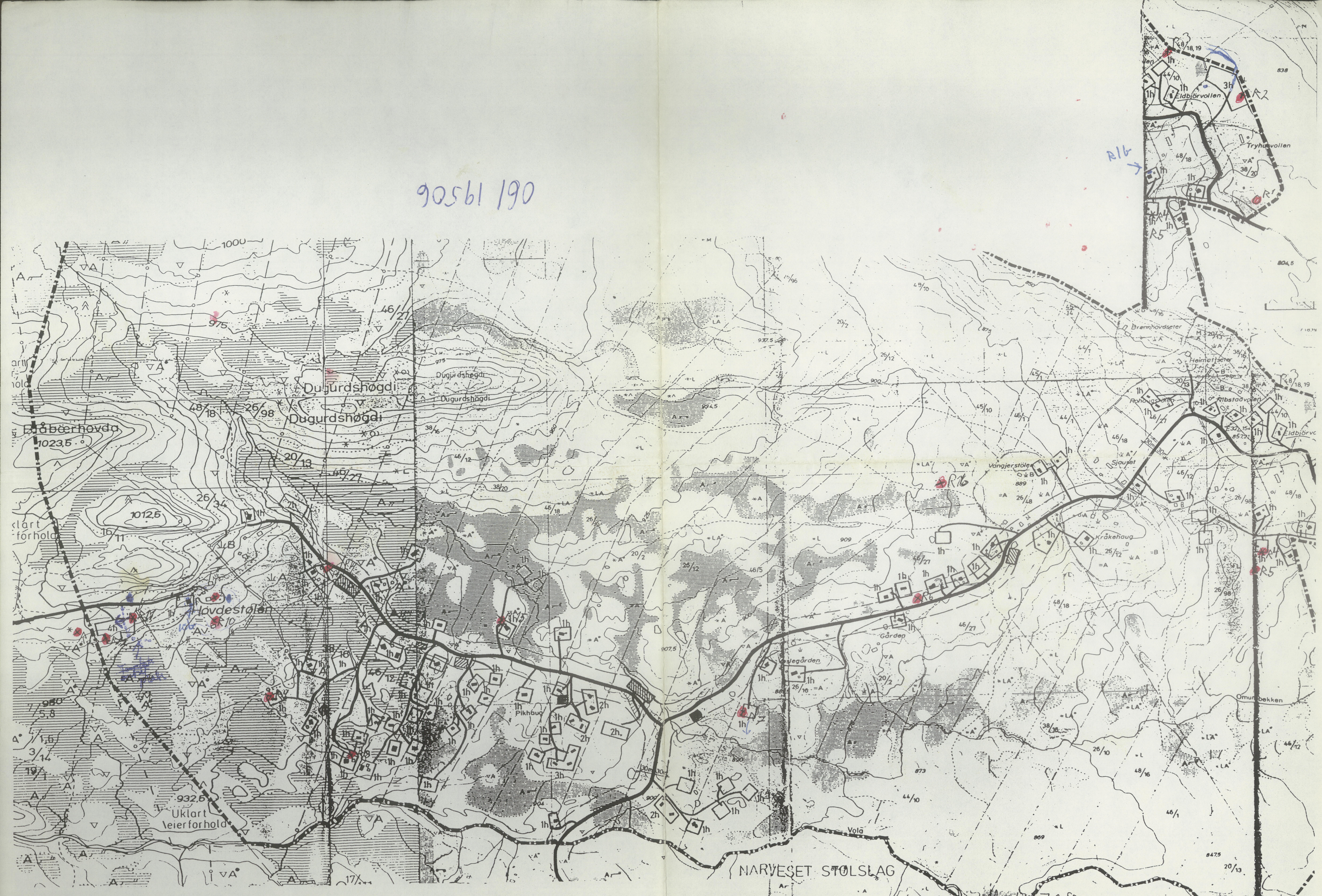
Registrering R8 bør kunne bli liggende, men det bør innarbeides i reguleringsvedtektene at veifremføringen til hyttene her bør stoppe lenger mot NV enn hva som idag er tilfelle. Dette betyr at Parkeringsplass etc. bør legges ikke lenger SØ enn rett N for den påtenkte hyttetomt.

Registrering R14 ligger på en strykejernsformet trekant, slik at det er veier på to sider. Veiene på begge sider skjærer inntil kullgropa, slik at der ikke er vernesone. Her er det ingen andre muligheter enn å gjøre oppmerksom på at det ligger et vernet fornminne på stedet, slik at det ikke blir tatt masse, hensatt biler etc. på stedet.

Nord for veien ved Hovdestøylen ble det funnet nok en kullgrop. Den er kalt R11B. Gropa ligger kant i kant med veien. Gropa er ca. 2.5 m vid, vollen 1 m og dybden er 0.6 m. Kullgropa synes dårlig, da den er nedvokset i brisk.

Tom H. Haraldsen

90561 190



NARVESET STOLSLAG

Kopj av Reg.kart. Redusert til 70%



Dette dokumentet har et for stort format til å kunne skannes i sin helhet.

For innsyn ta kontakt med arkivet ved Kulturhistorisk museum:


[postmottak@khm.uio.no](mailto:postmottak@khm.uio.no)

# REGULERINGSPLAN for SJAUSET i GOL KOMMUNE




Saksbehandling etter bygningslova	DATO	DATO	SIGN.
VEDTAK I STØLSLAG			
BYGNINGSRÅDETS VEDTAK	4.10.83		
UTLEGGING TIL OFFENTLEG ETTERSYN	10.1.-31.1.1984		
KOMMUNESTYRETS VEDTAK			
STADFESTA AV			
<b>Revisjonar</b>			
Korrigert iflg. brev frå stølslaget dat. 15.8.1981		17.2.1982	
Korrigert etter synfaring den 22.7.1982		20.9.1982	
Korrigert iflg. brev frå stølslaget dat. 4.10.1982		6.10.1982	
Korrigert grenser for eigedomane 46/12,38/20, 46/18, 26/16, og 20/2		30.12.1983	
Korrigert iflg. forlik i stølslaget den 25.4.1985.		15.5.1985	
Radert ut hyttetomt på 46/18 iflg. Th. Kinnebergbråten den 21.5.85.		28.5.1985	
Påteikna hyttetomt på 48/18 iflg. Th. Kinnebergbråten		3.6.1985	
Korrigert iflg. møte i stølslaget 12.6.1985.		13.6.1985	
26/16 korrigert til 26/96		12.08.1985	

*Korrigert 20. aug. 1986 - T.H. Haraldsen - FORMINNENE ER IKKE INNHÅLT.*



*Oddvar Fosne*

MÅLESTOKK 1:5000



<b>GOL KOMMUNE</b> TEKNISK ETAT	TEIKN. NR. <b>C-1-12</b>	DATO 24.2.1982	SIGN.
------------------------------------	-----------------------------	-------------------	-------

38/20

Steinsrud / Tryfhusvollen

Skjfoto P217 (06

ØK BA 064-5-1

Jernvinningsplass

Eier Per Sæth (H)en  
3555 Kibru

Leir: Slekt SØ-helling. Bløkkrik mark  
Blandingsskog og gressbeite  
Myr på alle kanter unntatt: Ø

Orientering: 130 m SØ for rekkehus SØ-hjørne, 30 m SØ  
for Loas SØ-hjørne

På er holme: Ø-enden av myr.

Jernvinningsplass som synes seg som en forhøyning  
i holmens SV-kant. Klart markert, noe stein og  
slagg i dagen. Utrøtt. Forhøyningen er  
gressbeitet med enkelte eimer og små løvtrær.  
D 13 m, H 0,5 m

# UNIVERSITETET I OSLO

OLDSAKSAMLINGEN  
FREDERIKS GATE 2, 0164 OSLO 1  
TELEFON (02) 41 63 00



UNIVERSITY MUSEUM OF  
NATIONAL ANTIQUITIES  
FREDERIKS GATE 2, 0164 OSLO 1

## KOPI

Gol kommune,  
Teknisk etat,  
3550 GOL.

OSLO. 2. september 1986.

SAKSBEHANDLER:

DERES REF.: 3229/85 Ark. 714.8 OAB

VAR REF.: (BES OPPGITT VED SVAR) 1844/85 THH/GI.

### REGULERINGSPLAN FOR SJAUSET STØLSLAG. GOL KOMMUNE, BUSKERUD.

Vi viser til Deres henvendelse vedrørende ovennevnte planforslag og til fellesbefaring 20. august d.å..

Oldsaksamlingen har ingen innvending mot at utbygging skjer i overensstemmelse med hva vi kom frem til ved vår fellesbefaring. Det er imidlertid nødvendig at de forskjellige tiltakshavere og grunneiere gjøres oppmerksom på at det er mange fornminner i området, og at det kan være fler enn de som til nå er avmerket på reguleringskartet. se vedlegg. Dette betyr at inngrep av enhver art utover de avmerkede byggesoner må avtales med Oldsaksamlingen. Da det er et større antall fredete kulturminner innen planområdet, ser vi det som naturlig at disse omtales med et eget punkt i reguleringsbestemmelsene. Vi kan her tenke oss følgende tekst:

"Ingen må, uten at det er avtalt med Universitetets Oldsaksamling, sette i gang tiltak som er egnet til å skade, ødelegge, grave ut, flytte, forandre, tildekke, skjule, eller på annen måte utilbørlig skjemme fredet fast fornminne, eller framkalle fare for at dette skal skje".

Skulle man treffe på ukjente fornminner under byggearbeidene, f.eks. graver uten synlig markering, boplasser under flat mark eller rester etter jernvinne, må arbeidet midlertidig stanses og Universitetets Oldsaksamling straks varsles. Kostnader til undersøkelse og dokumentasjon vil i så tilfelle bli dekket av Universitetets Oldsaksamling.

Når det gjelder selve planutformingen, vil vi be om at veiframføringen til det indre hyttefeltet på gnr. 46, bnr. 12 avsluttes lenger vest enn avmerket på kartet, slik at reg. R 8 ikke vil bli utsatt for skader ved veianlegg eller opparbeiding av parkeringsplass. For ordens skyld vil vi gjøre Dem oppmerksom på at fornminnene omfattes av det synlige fornminne eller dettes kjente ytterkant, pluss en sone som strekker seg

Gol kommune, teknisk etat.

- side 2 -

så langt ut som det er nødvendig for å verne fornminnet mot skader. Vanligvis omfatter det et 5 meter bredt belte, regnet fra fornminnets synlige ytterkant. Dette gjelder alle fornminner innen Sjauset stølslag, med unntak for et område på selve Hovdestøylen, hvor et fornminneområde er avgrenset med stiplet linje på kartet.

Med hilsen

Arne Emil Christensen  
bestyrer

Tom H. Haraldsen  
mag.art.

Vedlegg


Kopi: Fylkesmannen i Buskerud,  
Fylkeskonservatoren i Buskerud.



FYLKESMANNEN I BUSKERUD

KOPI

Gol kommune  
3550 GOL



DERES REF.

VAR REF. (BES OPPGIT VED SVAR)

Jnr. 3229/85 og 5328/86 JR/OAB  
ark. 714.8

DATO

12.01.1987

REGULERINGSPLAN FOR OMRÅDET SJAUSET.  
GOL KOMMUNE.

Dykkar brev av 19.08.1985 og 31.10.1986.

I medhald av § 27 i bygningslova av 18.06.1965, jfr. fullmakt av 02.07.1973 frå Miljøverndepartementet, stadfester fylkesmannen herved vedtak av Gol kommunestyre den 26.06.1985 om denne reguleringa.

Vidare stadfester fylkesmannen kommunestyret sitt vedtak av same dag om reguleringsføresegner til planen. Ved stadfestinga har fylkesmannen gjort mindre endringar i planen og reguleringsføresegnene i samråd med kommunen.

- ./.. Eitt eksemplar av føresegnene slik dei skal lyda, fylgjer vedlagt.

Før byggemelding blir handsama, skal det for byggeområda som skal gi rom for fleire hytter, framleggjast detaljplan godkjend av bygningsrådet. Detaljplanen skal visa plassering av alle bygningar og eventuell tomtedeling.

Fylkesmannen har lagt reguleringsplanen fram for Universitetet i Oslo, Oldsaksamlingen, som har uttala seg ved brev av 25.10.85 og 02.09.1986.

Oldsaksamlingen krev at enkelte hyttetomter blir gitt ei noko anna lokalisering/arrondering enn i offentleg utlagt plan, av omsyn til fornminne i området.

Ved stadfestinga har fylkesmannen i samråd med kommunen og grunneigarane det vedkjem, gjort slike endringar som Oldsaksamlingen fann turvande. Innan planområdet kan finnast

fleire fornminne enn dei som til nå er registrerte. Inngrep utanfor byggeområda må difor avtalast med Oldsaksamlingen. Det må ikkje setjast i verk tiltak som kan øydeleggja, endra, dekkja til, gøyma, flytja eller på annan måte skada faste fornminne. Fornminne må heller ikkje gravast fram.

Stadfestinga inneber ikkje utsleppsløyve etter § 11 i "Lov om vern mot forurensningar og om avfall av 13.03.1981".

Utslepp frå område omfatta av reguleringsplanen, kan berre skje på vilkår fastsette med heimel i nemnde lov og tilhøyrande føresegner.

Ved kunngjering skal gjerast merksam på at fylkesmannen sitt vedtak kan påklagast til Miljøverndepartementet, gjennom fylkesmannen, innan 3 veker etter at vedtaket er kunngjort, jfr. § 17 i bygningslova og kap. VI i forvaltningslova av 10.02.1967.

./.. Ein del av dei innsende dokumenta fylgjer vedlagt i retur.

Ragnar Christiansen

  
Jan Rognebakke

Gjenpart:

Vegkontoret i Buskerud, Postboks 2265 Strømsø, 3001 Drammen.

Fylkeslandbrukskontoret i Buskerud, her.

Buskerud fylkeskommune, plan- og næringskontoret, her.

Universitetet i Oslo, Oldsaksamlingen, Frederiks gt. 2, 0164 Oslo

# REG


Dette dokumentet har et for stort format til å kunne skannes i sin helhet.

For innsyn ta kontakt med arkivet ved Kulturhistorisk museum:


[postmottak@khm.uio.no](mailto:postmottak@khm.uio.no)

# SJAUSET i GOL KOMMUNE

Saksbehandling etter bygningslova	DATO	DATO	SIGN.
VEDTAK I STØLSLAG			
BYGNINGSRÅDETS VEDTAK	4.10.83		O.F.
UTLEGGING TIL OFFENTLEG ETTERSYN	10.1.-31.1.1984		O.F.
KOMMUNESTYRETS VEDTAK	26.06.85		O.F.
STADFESTA AV			
<b>Revisjonar</b>			
Korrigert iflg. brev frå stølslaget dat. 15.8.1981		17.2.1982	
Korrigert etter synfaring den 22.7.1982		20.9.1982	
Korrigert iflg. brev frå stølslaget dat. 4.10.1982		6.10.1982	
Korrigert grenser for eigedomane 46/12, 38/20, 46/18, 26/16, og 20/2		30.12.1983	O.F.
Korrigert iflg. forlik i stølslaget den 25.4.1985.		15.5.1985	
Radert ut hyttetomt på 46/18 iflg. Th. Kinnebergbråten den 21.5.85.		28.5.1985	
Påteikna hyttetomt på 48/18 iflg. Th. Kinnebergbråten		3.6.1985	
Korrigert iflg. møte i stølslaget 12.6.1985.		13.6.1985	
26/16 korrigert til 26/96		12.08.1985	



MÅLESTOKK 1:5000



<b>GOL KOMMUNE</b> TEKNISK ETAT	TEIKN. NR. C-1-12	DATO 24.2.1982	SIGN. O.F.
------------------------------------	----------------------	-------------------	---------------