

Sak

Reguleringsplan for Klanten flyplass
og luft-sport-senter Gol h. Buskerud

Dok.nr.	Dato	Dokument (type, tittel)	Merknader
1	7/12-84	Brev Gol K-U.O.	J. 2630
2		Reguleringsbestemmelser	
3		Reguleringskart	
4	13/12-84	Brev U.O. - Gol K.	

GOL KOMMUNE

TEKNISK ETAT

TLF. 067-74 100

3550 GOL

OLDSAKSAMLINGEN	
J.nr. 002630	11 DEC. 84
SAKSB. AEC	ARK.Nr.

①

VAR DATO 07.12.1984

— REFERANSE A.504.1/OF/åt

DYKKAR DATO

— REFERANSE

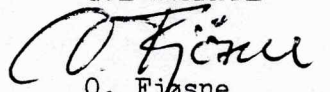
Lensmannen i Gol og Hemsedal, 3550 Gol
Næringsmiddelkontrollen, 3550 Gol
Åbjøra kraftlag, 2910 Nord-Aurdal
Kulturutvalet i Gol v/J. Brunborg, 3550 Gol (friluftsnemnd)
Generalplanutvalet i Gol, 3550 Gol
Landbruksnemnda i Gol, 3550 Gol
Fylkeslandbrukskontoret i Buskerud, Jordbruksetaten, Haugesgt. 89, 3000 Drammen
Televerket, Drammen Teleområde, Postboks 386, 3001 Drammen
Buskerud fylkeskommune, plan- og utbyggingsavdelingen, Haugesgt. 89, 3000 Drammen
Vegkontoret i Buskerud, Tollbugt. 2, 3000 Drammen
Universitetet i Oslo, oldsaksamlinga, Frederiksgt. 2/3, 0164 Oslo 1
Viltnemnda i Gol, 3550 Gol

Reguleringsplan for Klanten flyplass og luftsportsenter

Bygningsrådet vedtok i møte 09.10.1984, sak nr. 275, nemnde reguleringsplan med tilhørende føresegner.

I det ein viser til vedlagde plan med tilhørende føresegner, ber ein om at eventuelle merknader vert sendt skriftleg til Gol bygningsråd, 3550 Gol, innan 20.01.1985.

Med helsing
GOL KOMMUNE


O. Fjøsne
reguleringssjef

Vedlegg

REGULERINGSFØRESEGNER FOR KLANTEN FLYPLASS OG LUFTSPORTSENTER

§ 1

Det regulerte området er på planen vist med reguleringsgrense.

TRAFIKKOMRÅDE

§ 2

I området kan oppførast bygningar som har tilknytning til drifta av flyplassen.

Flyplassen med tilhøyrande bygningar og installasjonar skal opparbeidast etter bebyggelsesplan godkjent av bygningsrådet.

Rullebana skal inngjerdast slik at krøter/dyr ikkje kjem inn på rullebana og hindrar trafikken. Bygningsrådet skal godkjenne form og plassering av gjerde.

For køyrevegen frå riksveg 49 til flyplassen gjeld bestemmelsane i veglova.

LANDBRUKSOMRÅDE

§ 3

Området skal nyttast til tradisjonell landbruksdrift. Det kan oppførast bygningar som har med slik drift å gjera.

OMRÅDE FOR HYTTTER/FRITIDSHUS

§ 4

Tal for hytteeiningar i dei einskilde hyttefelt er påført plankartet. Med hytteeining meiner ein eitt fritidshusvære med tilhøyrande uthus. Kvar hytteeining kan oppførast med inntil 100 m2 golvareal.

Bygningsrådet skal ved handsaming av byggjemeldingar sjå til at bygga får god form og materialbruk.

Alle bygningar skal ha saltak og må ikkje ha meir enn ei høgd.

Form, høgd og farge på gjerde skal godkjennast av bygningsrådet.

Grunnmur skal vera tett. Der det vert nytta søyle-/pillarfundament må felta mellom desse stengjast forsvarleg.

§ 6

Når særlege grunnar talar for det, kan bygningsrådet gjere unntak frå desse reguleringsføresegnene innanfor ramma av bygningslovgjevinga og bygningsvedtektene for kommunen.

Dette dokumentet har et for stort format til å kunne skannes i sin helhet.


For innsyn ta kontakt med arkivet ved Kulturhistorisk museum:

postmottak@khm.uio.no

3

RENSNING

FORMÅL




INDUSTRI

OFFENTLEGE BYGNINGAR


ALLMENNYTTIG FORMÅL

2. Landbruksområde




JORDBRUK, SKOGBRUK


3. Trafikkområde



Rv. 49/off. veg til flyplass




FLYPLASSOMRÅDE



ANNA TRAFIKKAREAL,
PARKERING, m.v.

4. Friområde





PARK, TURVEG, LEIK


5. Fareområde




6. Spesialområde




§26. ANDRE VEDTAK



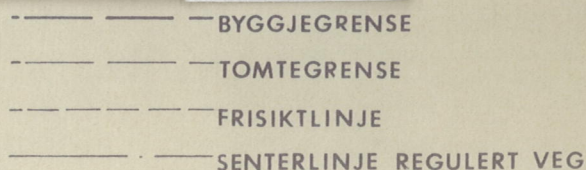
FELLES AVKØYRING/PARKERINGSPLASS



FELLES TILKOMSTVEG



FELLES LEIKEOMRÅDE




BYGGJEGRENSE


TOMTEGRENSE

FRISIKTLINJE

SENTERLINJE REGULERT VEG



OMRISS AV EKSISTERANDE
BYGG SOM GÅR INN I PLANEN




VATN



STØYSONEGRENSE



MÅLESTOKK 1:5000



REGULERINGSPLAN FOR

Gol kommune

KLANTEN FLYPLASS OG LUFTSPORTSENTER

Revisjonar	DATO	SIGN.	
Campingplass utgår, samt hytter i støyområde, byggegrense rundt flyplassen.	6.9.1984		
<i>Endra lokalisering av camp. plass, hytter innanfor støyomr. utgår, justering av byggegr.</i>			
Saksbehandling etter bygningslova	DATO	DATO	SIGN.
BYGNINGSRÅDETS VEDTAK	13.12.83.		
UTLEGGING TIL OFFENTLEG ETTERSYN			
KOMMUNESTYRETS VEDTAK			
STADFESTA AV			
GOL KOMMUNE TEKNISK ETAT	TEIKN. NR. G-1-22	DATO 13.12.1983	SIGN.

4

13. desember 1984.

Gol kommune,
Teknisk etat,
3550 Gol.

A.504.1/OS/åt Deres brev av 7/12.84.

2630/84 AEC/GI.

REGULERINGSPLAN FOR KLANTEN FLYPLASS OG LUFTSPORTSENTER,

Universitetets Oldsaksamling må, før vi kan klarer området innenfor reguleringsplanen, foreta en befarings på snøbar mark. Denne kan vanskelig skje før våren/forsommeren 1985, men vi vil så snart det er snøbart gå over området og avgi endelig uttalelse om reguleringsplanen.

Arne Emil Christensen
førstekonservator

Kopi: Fylkeskonservatoren i Buskerud.

Klanten flyplans og luftsporseries

Ved vårt besøk 30. 07. 85 var ^{allerede} oppført
en leygning innen skogsegrensen.

1) Ca. 45 m rett N for do/uthus
Kullmille rund og m. voll.

1 prøvestikke ga stor brakkell-
konsentrasjon.

Bunnen er noe forskyvet

Mane på port - kan komme fra
et dyrehull i S-kanalen.

D ca. 4 m. Vallus ler. 0,8 m.

dybde. 0,5 m.

Merkestatikk med R salt med i bunnen

UNIVERSITETET I OSLO

OLDSAKSAMLINGEN
FREDERIKS GATE 2, 0164 OSLO 1
TELEFON (02) 41 63 00



UNIVERSITY MUSEUM OF
NATIONAL ANTIQUITIES
FREDERIKS GATE 2, 0164 OSLO 1

KOPI

Gøl kommune,
Teknisk etat,
3550 Gøl.

OSLO, 15. august 1985.

SAKSBEHANDLER:

DERES REF.:

VAR REF.: (BES OPPGITT VED SVAR) 2630/84 THH/GI.

REGULERINGSPLAN FOR KLANTEN FLYPLASS OG LUFTSPORTSENTER.

Vi viser til Deres henvendelse vedrørende ovennevnte planforslag.

Ved befaring i uke 30 ble det ikke funnet mer enn den allerede kjente kullmiletuften.

Universitetets Oldsaksamling har derfor ingen merknader til planen. Det forutsettes imidlertid at kullmilen blir undersøkt og dokumentert før det igangsettes arbeider i marken. Vi ønsker videre å gjøre en del systematiske prøvestikkinger etter jernslaggen innen planområdet før området kan frigis for utbygging. Vedrørende vårt engasjement må vi ta forbehold om eventuelle funn som vil komme for dagen og som må gis særskilt gransking.

Forøvrig vil vi påpeke at den bygning som allerede er oppført i støysonen ikke finnes på reguleringskartet. Videre har byggesaken ikke vært forelagt oss til uttalelse.

Med hilsen

Arne Emil Christensen
bestyrer

Tom H. Haraldsen
mag.art.

Kopi: Fylkeskonservatoren i Buskerud
Vedlegg: Kartutsnitt.