


Sak

FORSLAG TIL UTVIDELSE AV STADFESTET REGULERINGSPLAN FOR
ENGENE SKOLE VED RV 7,
FRØYSÅKER NORDRE, GNR.6, GOL KOMMUNE, BUSKERUD.

Dok.nr.	Dato	Dokument (type, tittel)	Merknader
05.04.	04.		
1	05.04.88	Brev fra Gol kommune til U.O.	
2	11.07.88	Brev fra U.O. til Gol kommune.	Ingen fornminner.



GOL KOMMUNE

OLDSAKSAMLINGEN	
J.nr. 000962	05 APR 88
SAKSB. PON	ARK.Nr.

Oldsaksamlingen, Fredriksgate 2, 0164 Oslo 1
Kommuneplanutvalet i Gol, 3550 Gol Gol, 25. mars 1988
Lensmannen i Gol og Hemsedal, 3550 Gol.
Næringsmiddlekontrollen, 3550 Gol.
Hallingdal kraftlag, avd. Gol, 3550 Gol.
Kulturutvalet i Gol (som friluftsnemnd), 3550 Gol.
Drammen teleområde, postboks 386, 3001 Drammen.
Buskerud fylkeskommune, plan- og næringskontoret,
Haugesgate 89, 3000 Drammen.
Vegkontoret i Buskerud, Tollbugt. 2, 3000 Drammen.
Landbruksnemndq i Gol v/Buskerud fylkeslandbrukstyre.

Journalnr.:
00254/87

Arkivnr.:
504

Saksbehandler:
TM

UTVIDELSE AV STADFESTET REGULERINGSPLAN VED ENGENE SKOLE RV7
I GOL KOMMUNE.

Gol bygningsråd vedtok i møte 21.03.88, sak nr. B 24/88, å
leggja ut nemnde planforslag til offentlig ettersyn (1. gongs
behandling).

Planforslaget gjeld utvidelse av reguleringsplan ved Engene
skule som vart stadfesta av fylkesmannen i Buskerud 28.02.1977.

Eventuelle merknader til plan/føresegner må sendast skriftleg
til Gol bygningsråd, 3550 Gol, innan 29. april 1988.

Dersom ein ikkje har motteke merknader innan nemnde dato, går
ein ut frå at De ikkje har innvendingar til planforslaget.


Oddvar Fjøsne
Teknisk sjef


Vedlegg: 1. Planforslag.
2. Utskrift frå bygningsrådssak B 24/88.

87001333/TXTSVEN - 1

Adresse:
3550 Gol

Telefon:
067-74 100

Bankgiro: 9211.05.00051
Postgiro: 5 49 84 07
Postgiro skatt: 1 20 61 76



GOL KOMMUNE

Sak nr.: B 24/88
Ark.nr.: 504

M Ø T E B O K

Saknummer	Utvalg	Møtedato	Journ.nr	Saksb
24/88 B	BYGNINGSRÅDET	21 . 3 . 88	00254/87	TM

SAKA GJELD: UTVIDELSE AV STADFESTET REGULERINGSPLAN VED ENGENE SKOLE RV7
1. GANGS BEHANDLING.

BYGNINGSRÅDET

SAKSDOKUMENT:

- Søknad om utvidelse av boligfeltet datert 02.09.87.
- Utskrift fra møte i Gol bygningsråd 22.09.87.
- Utskrift fra møtebok Gol landbruksnemd datert 29.10.87.
- Brev fra fylkeslandbrukskontoret i Buskerud datert 03.11.87.
- Brev fra vegkontoret i Buskerud datert 01.12.87.
- Meldin om igangsetting av reguleringsplanarbeidet.
- Plankart E-2-19.

BEMERKNINGER:

Gunnar Engene søkte 02.09.87 om utvidelse av boligfelt ved Engene skole med to tomter.
Disse tomtene er tenkt benyttet til boligtomter til to av familiens døtre.
Vann og kloakk er tenkt løst på samme måte som tidligere i feltet.
De to tomtene utgjør et areal på tilsammen ca. 2.6 da.

Gol landbruksnemd tilrår at søknaden blir imøtekommen.
Fylkeslandbrukssjefen har ingen merknader til reguleringsforslaget.

I brev fra Vegkontoret i Buskerud står det bl.a:
"Under forutsetning av at plangrensene endres slik at de to nye boligtomtene omfattes av reguleringsplanen, og at adkomsten/avkjørselen blir i henhold til reguleringsplanen, kan vi godkjenne en økning på to boligtomter."

TEKNISK SJEF SIIT FORSLAG TIL VEDTAK:

Bygningsrådet vedtar planforslag, teining E-2-19 med tilhørende reguleringsforskrifter.
Planforslag og reguleringsforskrifter blir lagt ut til offentlig ettersyn i samsvar med § 27-1 i plan- og bygningsloven.

Gol 08.03.88.

Adresse:
3550 Gol

Telefon:
067-74 100

Bankgiro: 9211.05.00051
Postgiro: 5 49 84 07
Postgiro skatt: 1 20 61 76

VEDTAK:


Bygningsrådet vedtar planforslag, teining E-2-19 med tilhørende reguleringsforskrifter under forutsetning av at tilkomstveg fra riksveg 7 reguleres til felles privat veg.

Planforslag og reguleringsforskrifter blir lagt ut til offentlig ettersyn i samsvar med § 27-1 i plan- og bygningsloven.

Vedtaket er enstemmig.

Utskrift sendes: Gunnar Engene, 3550 GOL.

1. Byggjeomr




Dette dokumentet har et for stort format til å kunne skannes i sin helhet.

For innsyn ta kontakt med arkivet ved Kulturhistorisk museum:

postmottak@khm.uio.no

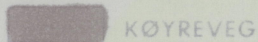
SENTERLINJE REGULERT VEG

2. Landbruksområde




OMRISS AV PLANLAGTE BYGG

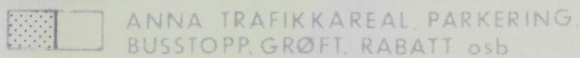
3. Trafikkområde



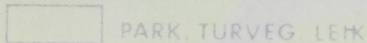
OMRISS AV EKSISTERANDE BYGG SOM GÅR INN I PLANEN



VATN






4. Friområde




5. Fareområde



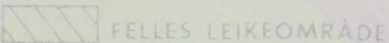

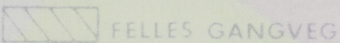
6. Spesialområde



§26. ANDRE VEDTAK



MÅLESTOKK 1:1000



REGULERINGSPLAN FOR

Gol kommune

OMRÅDET VED ENGENE SKULE

Revisjonar

Påteikna gangveg, busstommer

DATO

SIGN

26.8.76

Saksbehandling etter bygningslova

BYGNINGSRÅDETS VEDTAK

DATO

DATO

SIGN

15.7.1976

UTLEGGING TIL OFFENTLEG ETTERSYN

10.5./10.6.1976

KOMMUNESTYRETS VEDTAK

24.11.1976

STADFESTA AV FYLKESMANNEN

28.2.1977

GOL KOMMUNE
TEKNISK ETAT

TEK. NR.

E-2-19

DATO

SIGN

APR.-76

OLDSAKSAMLINGEN
FREDERIKS GATE 2, 0164 OSLO 1
TELEFON (02) 41 63 00



UNIVERSITY MUSEUM OF
NATIONAL ANTIQUITIES
FREDERIKS GATE 2, 0164 OSLO 1

KOPI

Gol kommune,
Teknisk etat,
3550 GOL.

OSLO, 11. juli 1988.
SAKSBEHANDLER:

DERES REF.:

254/87 Ark.504 TM

VAR REF.: (BES OPPGITT VED SVAR)

962/88 PON/gi

FORSLAG TIL UTVIDELSE AV STADFESTET REGULERINGSPLAN FOR
ENGENE SKOLE VED RIKSVEG 7, FRØYSÅKER NORDRE, GNR. 6,
GOL KOMMUNE; BUSKERUD.

Vi viser til Deres forsendelse av 5. april 1988.

Arkeologisk registrering fant sted i planområdet 10. juli d.å..
Det ble ikke funnet forminner. Universitetets Oldsaksamling har
derfor ingen innsigelser mot planforslaget.

Vi vil understreke at dersom det skulle oppdages forminner i marken
i planområdet, skal arbeidet stanses i den utstrekning det kan berøre
forminnene eller deres sikringssoner på fem meter. Melding skal
straks sendes Universitetets Oldsaksamling, jfr. lov om kulturminner
av 9. juni 1978 §8.

Egil Mikkelsen
bestyrer

Per Oscar Nybruget (s.)
forsker