

Sak

Funnsted VT - sverd, Søre Voldaa ~~Ve~~⁷⁵/₆
Flå, Buskerud

Dok.nr.	Dato	Dokument (type, tittel)	Merknader
1	111185	Innberetning v/ Inger Liv G. Lund	
02	021185	Kopi av avisutklipp	
3	240586	Avisutklipp	
4	010986	Innberetning v/Espen Uleberg	



UNIVERSITETETS
OLDSAKSAMLING

FREDERIKS GATE 2
OSLO 1

Gårds/bruksnavn	
Søre Vold av V	
G.nr./br.nr.	
25/6	
Kommune	Fylke
Flå	Buskerud
Sogn	Prestegjeld
Flå	Nes
Eier/bruker, adr.	
Rolf Bakkerud (Tlf. 03-483802) Rute 509 3370 VIKERSUND	
Gjelder:	
Funn av sverd fra vikingtid	
Flyfoto	Kartref.
Innber./rapport/reg. ved:	Dato
Inger Liv G. Lund	11.11.85

30.10.85 kom det melding fra kultursekretær Roar Sveum om at det var funnet et VT-sverd under pløying av åker på Søre Vold

1. Undertegnede foretok befaring av funnstedet 30.10. Grunneier og kultursekretær var tilstede.

Da sverdet var kommet fram ved pløying, kunne grunneieren bare si en ca.plassering av funnstedet, 30 m SØ for S-veggen på Solvang 24/13. Det lå på en ØV-gående ^{åker}rygg som for hvert år ved pløying ble lavere. Det var ikke kull, stein eller andre synlige tegn på noen grav. Det ble ikke foretatt noen graving her.

*/. Se avmerking på vedlagte kartutsnitt X1.

2. Grunneier opplyste at ca. 15-20 m ØNØ for funnstedet kommer det tilsyne en god del kull ved pløying hvert år. Se avmerking på kartet X2.

3. Grunneier hadde tidligere varslet Universitetets Oldsaksamling i forbindelse med bakkeplanering av en NS-gående rygg i SØ-del av åkeren. Her hadde han kommet over en rekke steinringer med kull i. Disse lå med ca. 10 m mellomrom. Han hadde tatt vare på steinen. Denne var tydelig skjørbrent. Han mente det kanskje var noe igjen av dette lenger S.

4. Funnsted for kull og oppreist helle 9 m fra SØ hjørne av låvebygningen og i N hjørne av åkeren,

Gårds/bruksnavn	Søre Vold av Ve	s.2
G.nr./br.nr.	25/6	
Kommune	Flå	Fylke Buskerud

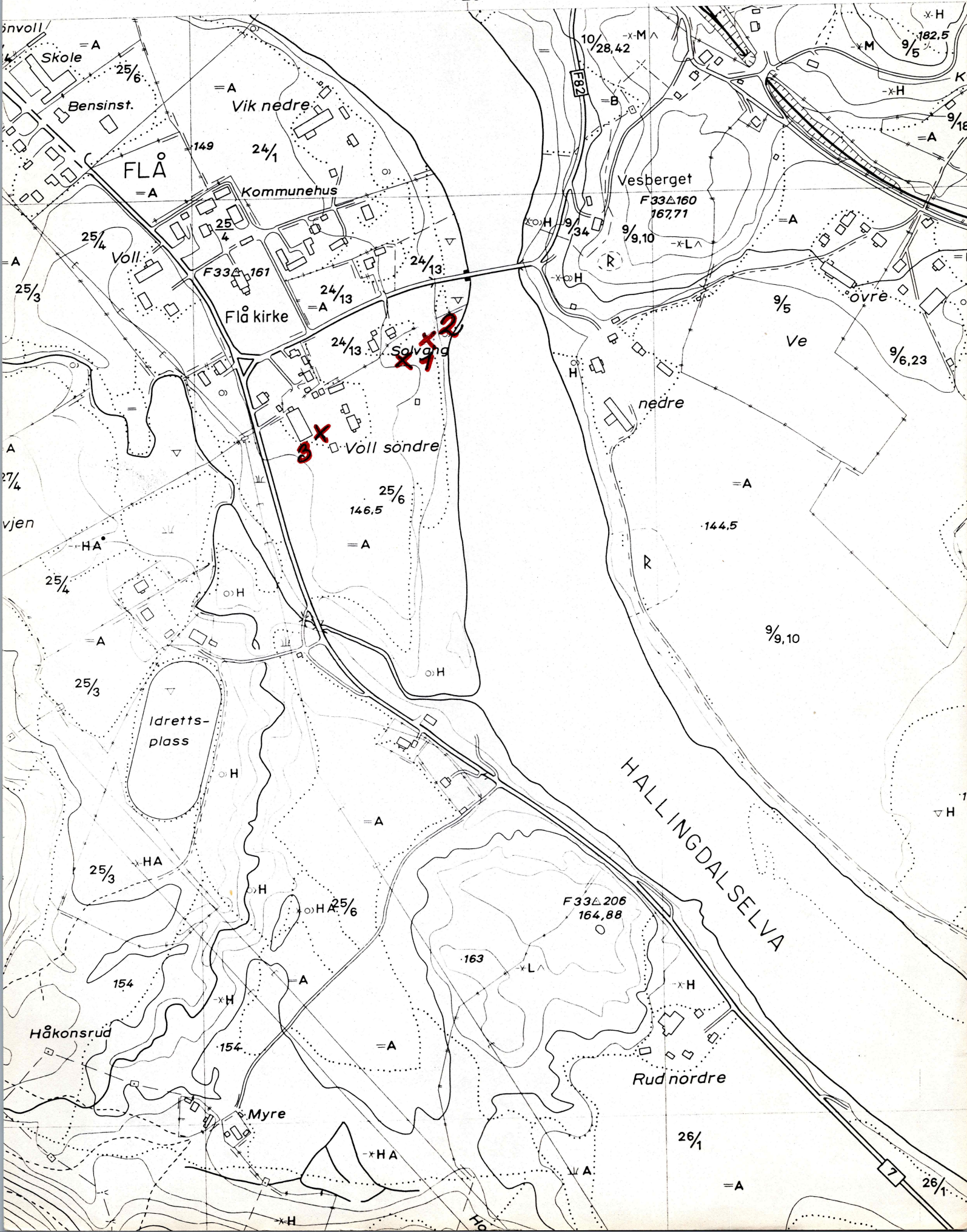
Nesten inne på gårdstunet.

Jeg foreslår at det tas noen prøvesjakter på funnstedene nevnt under pkt. 1, 2 og 4. Dette må gjøres ca. 20 april 86. Bonden opplyste at det ble tidlig telefritt her, derfor ville han foreta pløyingen ca. 1 mai.

Ingvik G. Lund

BX-057-5-3

526




Funnstet





Klipp i klipparkivet



UNIVERSITETETS
OLDSAKSAMLING

FREDERIKS GATE 2
OSLO 1

Gårds/bruksnavn Søre Vold 	
G.nr./br.nr. G.nr. 25, b.nr. 6	
Kommune Flå	Fylke Buskerud
Sogn	Prestegjeld
Eier/bruker, adr. Rolf Bakkerud Rute 509 3370 Vikersund	
Gjelder: Etterundersøkelse av funnsted VT-sverd	
Flyfoto	Kartref.
Innber./rapport/reg. ved: Espen Uleberg	Dato 1. september 1986

Inger Liv G. Lund var på befaring på gården 30. oktober 1985 etterat det var kommet inn melding om at det var funnet et VT-sverd. Hun mente at det burde gjøres videre undersøkelser. Etterundersøkelsen ble gjort av Kjell E. Sønsterud og Espen Uleberg i tiden 20. - 23. mai 1986.

Området der VT-sverdet ble funnet (1) ble gått over med metalldetektor. To økser, en pilspiss og endel andre gjenstander ble funnet. Disse har fått A-nr. 86/69 a-o. Funnstedet for øksene og pilspissen er avmerket på vedlagte skisse. Disse tre funnene ble gjort i kanten av og i skråningen ned fra en brink. Skråningen var mye brattere tidligere, men stadig mer masse trekkes ned og gjør skråningen slakere. Et prøvestikk viste noe kull i underkant av ployelaget i nærheten av der øks 1 lå. Det er rimelig å anta at det har ligget en grav på toppen av denne brinken. De andre funnene lå dels i skråningen, dels inne på flaten. Et stykke inne på denne flaten har det stått ei smie.

Område (2) ble undersøkt fordi det kommer til syne kull der under jordarbeide. Det ble ikke gjort funn i dette området.

Kort tid før vi kom hadde bonden fått ei rangle av jern (VT) på harva. Han antok at den hadde heftet seg på i nærheten av der han tidligere hadde funnet

Gårds/bruksnavn		Søre Vold av VE
G.nr./br.nr.		G.nr. 25, b.nr. 6
Kommune	Flå	Fylke Buskerud

kull og ei steinhelle; på åkeren S for låven (3). Området ble undersøkt med metalledetektor, og funnene har fått A-nr. 86/69 p-ø.

De flese av gjenstandene lå nokså høyt oppe. i tillegg til det som er tatt med inn, ble det naturlig nok funnet endel jernskrot, og alt lå i pløyelaget, tildels høyt oppe i dette. En kan derfor ikke se bort fra at det kan ligge igjen gjenstander som bare kan oppdages ved sjakting.

Tallene i parentes viser til områder på vedlagte kart.

De enkelte funnene er beskrevet på vedlagte liste.

Oslo, 1. september 1986

Espen Uleberg

Funnliste Søre Vold av Ve 25/6
Flå k, Buskerud

A86/69

- a) Øks av jern
- b) Øks av jern
- c) Pilspiss av jern
- d) Kniv av jern, odd og tange avbrukket, bøy midt på bladet.
Samlet lengde 9,7cm, derav tangen 4,4cm.
Største bredde 1,8cm, tykkelse ca 0,3cm.
Rett egg- og rygglinje.
Uvanlig bred tange og uvanlig tynt blad og tange.
- e) Kniv eller saksefragment
Samlet lengde 7,3cm, derav tangen 4,2cm.
Største bredde 1,3cm, største tykkelse 0,45cm.
Form nærmest som Rygh 404.
- f) Fragment av munnbitt ?
Består av to ringer med diameter henholdsvis 3 og 2,5cm
Den minste ringen går gjennom et hull i enden av en 4cm
lang firkantet jernten med tverrsnitt 0,9x0,9cm, avbrukket
i den andre enden.
Rundt den største ringen er det bøyd et flatt beslag som
antagelig har vært klinket til en lærrem.
I hver av de store ringene sitter en mindre, løs ring,
diameter 2,5cm.
- g) Mulig fragment av spore av jern.
Hovedform som J.Petersen, vikingtidens redskaper fig.35.
Bevart er en 5cm lang og 0,7cm tykk rund stang, og et 3cm
langt og 1,3cm bredt buet, flatsmidd stykke.
Identifikasjonen er noe usikker.
- h) Isbrodd av jern. Som J.Petersen, Vikingtidens redskaper fig.53.
Hovedmål: 3,8x3,4cm.
- i) Fragmentarisk isbrodd av jern. Som J.Petersen, Vikingtidens
redskaper fig.53.
Tangene er ikke bøyd sammen.
Hovedmål: 3,3x3,3cm.
- j) Stor spiker eller beslagsstykke, bøyet.
Lengde 8,5cm, Stammen 1x1cm på det tykkeste.
Hodet skjevt smidd og med et firkantet hull.

Funnliste, Søre Vold av Ve 25/6

Flå k, Buskerud

kont.

k) Ubestemmelig jerngjenstand.

Hovedform nærmest som J.Petersen, Vikingtidens redskaper fig.93, men det er tvilsomt om gjenstanden er en celt.

Lengde 9,5cm, største bredde over eggen 3cm,

største bredde over "falen" 2,5cm.

"Falen" er nokså flattrykt, og i enden er det smidd ut et øye der det henger to små jernringer med diameter 1,4cm.

l) Buet jernbeslag, 5,3cm langt, 0,9cm bredt, 0,4cm tykt.

Avbrukket i en ende, i den andre enden en liten, gjennomgående nagle med opprullet spiss, 2,4cm lang.

m) Uidentifiserbar jerngjenstand.

4,5cm lang, smalner fra 1,5 til 0,9cm bredde, jevntykk 0,7cm, toppen skjevt uthamret til et "hode".

n) Åpen ring av jern, 1,5cm største mål, bøyd sammen av en rektangulær jernten, 0,4x0,2cm.

o) Sammenbøyd stykke jernblikk, kraftig forrustet, største mål 5x3,5cm, tykkelse ca 0,1cm.

p) Rangle

q) Kniv av jern, oppskjerpet og med avbrukket blad.

Største lengde 8,7cm, derav tangen 5,9cm.

Største bredde 1,5cm.

Bladets tykkelse over ryggen er 0,5cm.

r) Sterkt oppskjerpet kniv av jern med avbrukket blad.

Tangen tilsynelatende komplett.

Største lengde 8,4cm, derav tangen 6,2cm.

Største bredde 1,7cm.

Bladets tykkelse over ryggen 0,5cm.

s) Oddparti av saks eller kniv med rett egg og buet rygglinje.

Lengde 6,2cm, bredde 1,7cm, tykkelse 0,35cm.

t) Fragment av ljåblad(?) med fortykket kant langs ryggen.

Lengde 9,3cm, bredde 1,4cm.

Tykkelse over ryggen 0,3cm.

Avbrutt i begge ender.

u) Fragment av knivtange (?)

Lengde 4,8cm, bredde 0,9cm.

Tykkelse 0,3cm.

Funnliste, Søre Vold av Ve 25/6

Flå k, Buskerud

kont.

v) Spiker av jern med skjevt hode.

Lengde 5,9cm.

Stammen under hodet 0,5x0,3cm,

Hodet smidd skjevt 1,5x1,3cm.

w) Frament av stilken på tilsvarende spiker (?).

Lengde 3,9cm.

Største diameter 0,7x0,3cm.

x) Fragment av munnbitt av jern (?).

En tilnærmet rektangulær ring 5,3x4,2cm, smidd av rund tein, diameter ca 0,4cm. Rundt denne er det bøyd en tilsvarende tein til et øye som fortsetter i en tosnodd stang. Lengde inklusiv øye 5,6cm.

y) Hæljern til sko (?)

Noe defekt i en ende.

Hovedmål: 6,2x7cm.

Bredde av hæljernet 1,5cm, tykkelse ca 0,4cm.

Neppe forhistorisk.

z) Fragment av tilsvarende hæljern (?)

Noe over halvparten bevart.

Kordelengde 6,7cm. bredde 1,5-2,1cm.

Tykkelse ca 0,2cm.

æ) Fragment av kjele(?) i kobber eller kobberlegering.

Største mål 4x3,5cm. Et mindre stykke 1,8x2,5cm er klinket fast.

Klinknaglen er et kremmerhus av tynn kobberplate.

Stykket har nesten ikke krumning, og må opprinnelig ha vært del av sammenskjøtingen i en relativt stor kjele.

ø) Liten ringspenne av kobber eller kobberlegering, hovedformen

litt uregelmessig oval, ca 2,4x2,1cm.

Rester av tornen, som ser ut til å være av jern, er bevart.

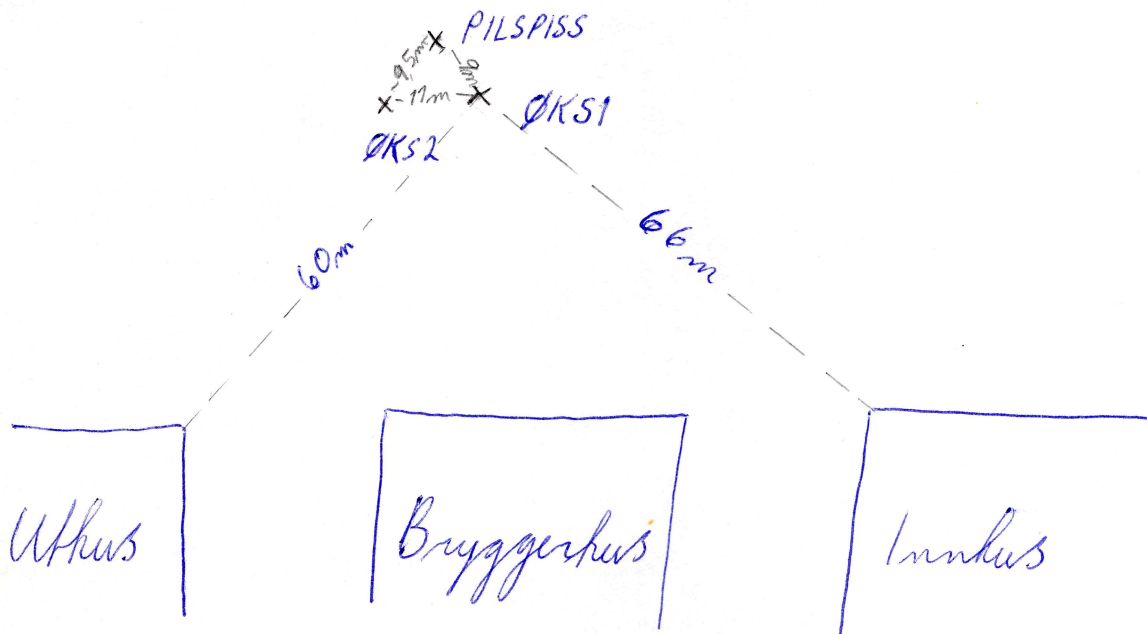
Overflaten dekorert med hulkiler og smale furer.

(Bør avbildes i tilveksten).

Søre Vold av Ve ^{25/6}

Flåk, Buskerud

Skisse



28/7 1986

Espen Ueberg

UNIVERSITETETS OLDSAKSAMLING *Espen Moberg* C. nr.: *1410*

tekn. avd. A Jordfunn

Mott. på tekn. avd.: *616* 19 *KH.* Funnsted: *Sørø Vold av Ve*
 Mott. i retur fr. tekn. avd.: *1* 19 Pgd., kommune: *Flå kommune*
 Fylke: *Buskherud*

nr.	Kons.-nr.	Gjenst.betegnelse, materiale, evt. tegning, anm. om undersøkelse	Behandlingsdata Undersøkelser og analyseresultatet	X-nr.	Foto-nr.
		<i>Rangle</i>			

SA
BA
EJ
MT
VT
MA
UN
S

UNIVERSITETETS OLDSAKSAMLING *Espen Moberg* Inf. nr.: *A 86/69*
C. nr.:

tekn. avd. A Jordfunn

Mott. på tekn. avd.: *1411* *616* 19 *86 KH* Funnsted: *Sørø Vold av Ve*
 Mott. i retur fr. tekn. avd.: *1* 19 Pgd., kommune: *Flå kommune*
 Fylke: *Buskherud*

nr.	Kons.-nr.	Gjenst.betegnelse, materiale, evt. tegning, anm. om undersøkelse	Behandlingsdata Undersøkelser og analyseresultatet	X-nr.	Foto-nr.
		<i>ØKS</i>			

SA
BA
EJ
MT
VT
MA
UN
S

UNIVERSITETETS OLDSAKSAMLING *Espen Moberg* Inf. nr.: *A/86/69*
C. nr.:

tekn. avd. A Jordfunn

Mott. på tekn. avd.: *1412* *616* 19 *86 KH* Funnsted: *Sørø Vold av Ve*
 Mott. i retur fr. tekn. avd.: *1* 19 Pgd., kommune: *Flå kommune*
 Fylke: *Busk.*

nr.	Kons.-nr.	Gjenst.betegnelse, materiale, evt. tegning, anm. om undersøkelse	Behandlingsdata Undersøkelser og analyseresultatet	X-nr.	Foto-nr.
		<i>ØKS</i>			

SA
BA
EJ
MT
VT
MA
UN
S

UNIVERSITETETS OLDSAKSAMLING *Espen Moberg* Inf. nr.:
C. nr.:

tekn. avd. A Jordfunn

Mott. på tekn. avd.: *1413* *616* 19 *86 KH.* Funnsted: *Sørø Vold av Ve*
 Mott. i retur fr. tekn. avd.: *1* 19 Pgd., kommune: *Flå kommune*
 Fylke: *Buskherud*

nr.	Kons.-nr.	Gjenst.betegnelse, materiale, evt. tegning, anm. om undersøkelse	Behandlingsdata Undersøkelser og analyseresultatet	X-nr.	Foto-nr.
		<i>Pilespiss</i>			

SA
BA
EJ
MT
VT
MA
UN
S