

Sak			
Dok.nr.	Dato	Dokument (type, tittel)	Merknader
1	03.09.1987	Brev fra fylkeskonservatoren i Buskerud til U.O.	
2	05.10.87	Brev fra U.O. til Flå kommune	Ingen fornminner.

FYLKESKONSERVATOREN I BUSKERUD

DRAMMENS MUSEUM

3000 DRAMMEN

TLF. 831512

OLDSAKSAMLINGEN	
J.nr. 002316	04. DEC 87
SAKSB. POW	ARI Nr. Drammen, den 3.9. 1987

Flå Kommune

Teknisk Etat

REGULERINGSPLAN FOR EIENDOMMEN TRØGASET GNR 18/30, FLÅ KOMMUNE

Viser til oversendte reguleringsplanforslag og kan konstatere at den ikke berører noe nyere tids kulturminner. Her er heller ikke registrert fornminner på eiendommen, men den oversendes til Universitetets Oldsaksamling d.d. for vurdering og eventuell befaring.

Med hilsen

Fylkeskonservatoren
Buskerud



Geir Helgen

Kopi Universitetets Oldsaksamling. Chria.

FLÅ KOMMUNE
TEKNISK ETAT
3532 FLÅ, Tlf. 067/50160

FYLKESKONSERVATOREN
Jnr. | Date

ARK. NR: 18/30
DATO: 2/9 -87

Fylkeskonservatoren i Buskerud
Drammens Museum
Konnerudgt. 7
3045 Drammen

VEDR. REGULERINGSPLAN FOR EIENDOMMEN TRØGASET GNR. 18. BNR. 30 I FLÅ.

Vedlagt følger forslag til reguleringsplan for nevnte eiendom til uttalelse.

På grunn av at kommunen har fått få kopier av planen, ber vi om at Fylkeskonservatoren videresender planen til Universitetets Oldsakssamling.

I de registreringer som er foretatt i Flå kommune er det ikke funnet kulturminner av noe slag. *i området.*

Vi håper på en snarlig behandling.

Med hilsen


V. Seterstøen



BIONG & BIONG

ARKITEKTFIRMA AS

STORGT. 38

0182 OSLO 1

TLF. 02-111755

FLÅ KOMMUNE

TEKNISK ETAT

Dato... 17.07... 1987

Arkiv. Gnr. 18... - 30

Flå Kommune

Teknisk etat

3532 FLÅ

OSLO, 06.07.1987

VEDR. REGULERINGSPLAN FOR EIENDOMMEN TRØGASET GNR. 18 BNR. 30

Refererende til konferanse med tekn.sjef Aure følger vedlagt 5 kopier av forslag til reguleringsplan for ovennevnte eiendom, datert 01.07.1987, korrigeret i.h.t. bemerkninger fra Buskerud Fylkeskommune i skriv av 25.08.1986.

Korreksjonene er:

1. Tidligere "kjørbar gangvei" er regulert til felles avkjørselsesvei for samtlige tomter.
2. Tomt gnr. 18 bnr.126 lensmann Eggum, er inkludert i hytteområdet.
3. Området langs bekken i syd reguleres til "landbruksområde".
4. Gammel setervoll reguleres til "landbruksområde".
5. Planen er benevnt "reguleringsplan".

Som tidligere nevnt - vårt brev at 15.november 1985 pkt. 4,5 og 6 - er det vår hensikt i samråd med kommunens etater å utarbeide vedtekter for bebyggelse, vann- og koakkforhold, kjøretrafikk, parkering m.m. Dette kan bli et omfattende og tidkrevende arbeid som vel vil kreve konsulentutredninger som vi nødvendig vil satse penger på før vi vet at utparselleringsplanen er godkjent.


Vi ber derfor om godkjenning av reguleringsplanen, gjerne med forbehold om at vedtekter for ovennevnte forhold skal forelegges og godkjennes av kommunen


Med hilsen


H. Biong
H. Biong


TEGNEFORKLAR

§ 25 REGULERINGSP


 BYGGEOMRÅDE


 LANDBRUKSOMRÅDE


 GML. SETERVOLL


 PARKERING


 FELLES KJØREVEI


 VANNL. MED VANNPOST

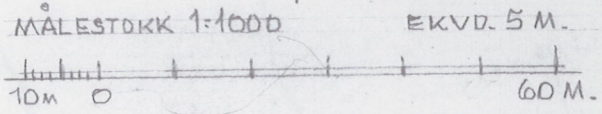
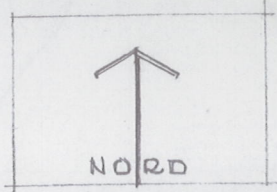
 UTTREKKSLEDN.

 TOMTEGRENSE

 HUSPLASSERING

 EKSISTERENDE HUS

 MYRLENDT MARK




BILAG I

GULERINGSPLAN FOR DEL AV GNR. 18 BNR. 30 TRØGASET
FLÅ KOMMUNE

REVISJONER	DATO	SIGN.
RIOMRÅDE/LEKEOMRÅDE RETTET TIL LANDBRUKSOMRÅDE NR. 18 BNR 126 INNKLUDETT I BYGGEOMRÅDE FOR HYTTER	1.7.-87	H. B
KSBEHANDL. IFLG. BYGNINGSLOVEN	DATO	
BYGNINGSRADETS VEDTAK		
BELEGGING TIL OFFENTLIG ETTERSYN I TIDSROMMET		
KOMMUNESTYRETS VEDTAK		
UTADFESTET AV		

KARTET ER OPPFOTOGRAFERET EFTER
ØKONOMISK KARTVERK
UTGITT AV BUSKERUD FYLKE 1974

BIONG & BIONG ARKITEKTER M.N.A.L. - N.P.A. STORGT. 38 - OSLO 1 TLF. (02) 11 17 55 - 11 18 57 - 11 19 57	ARB.NR. 1798	SIGN.
	BL.NR. 3	H. BIONG
	DATO: 15. Nov. -85	
	REV.	



OLDSAKSAMLINGEN
FREDERIKS GATE 2, 0164 OSLO 1
TELEFON (02) 41 63 00



UNIVERSITY MUSEUM OF
NATIONAL ANTIQUITIES
FREDERIKS GATE 2, 0164 OSLO 1

KOPI

Flå kommune,
Teknisk etat,
3532 FLÅ.

OSLO, 5. oktober 1987.

SAKSBEHANDLER:

DERES REF.: Ark.nr. 18/30

VAR REF.: (BES OPPGITT VED SVAR) 2316/87 PON/gi

FORSLAG TIL REGULERINGSPLAN FOR EIENDOMMEN TRØGASET,
GNR. 18/30 AV STAVN, GNR. 18, FLÅ KOMMUNE, BUSKERUD.

Vi viser til Deres forsendelse til fylkeskonservatoren i
Buskerud av 2. september 1987.

Arkeologiske registreringer fant sted i reguleringsområdet
2. oktober 1987. Det ble ikke funnet fornminner. Univer-
sitetets Oldsaksamling har derfor ingen merknader til
planforslaget.

Skulle det imidlertid oppdages fornminner ved tiltak i marken
i planområdet, skal arbeidet stanses i den utstrekning det
kan berøre fornminnene eller deres sikringssoner på fem meter.
Melding skal straks sendes Universitetets Oldsaksamling, jfr.
lov om kulturminner av 9. juni 1978, § 8.

Med hilsen

Per Oscar Nybruget
forsker

Kopi: Fylkeskonservatoren i Buskerud.